

ОПИСАНИЕ МЕСТОПОЛОЖЕНИЯ ГРАНИЦ

Граница территориальной зоны усадебной или сблокированной односемейной индивидуальной застройки (Ж-2) СП

"Островская волость" Островского района Псковской области

(наименование объекта, местоположение границ которого описано (далее - объект))

Раздел 1

Сведения об объекте		
№ п/п	Характеристики объекта	Описание характеристик
1	2	3
1	Местоположение объекта	Псковская область, Островский р-н, Островская волость с/п
2	Площадь объекта ± величина погрешности определения площади ($P \pm \Delta P$), м ²	11532276 ± 17660
3	Иные характеристики объекта	1. Виды разрешенного использования земельных участков и объектов капитального строительства: 1.1. Основные виды использования: 1) Для ведения личного подсобного хозяйства 2) Для индивидуального жилищного строительства 3) Блокированная жилая застройка 4) Дошкольное, начальное и среднее общее образование 5) Государственное управление 6) Бытовое обслуживание 7) Магазины 8) Коммунальное обслуживание 9) Общественное питание 10) Здравоохранение 11) Амбулаторно-поликлиническое обслуживание 12) Стационарное медицинское обслуживание 1.2. Условно-разрешенные виды использования: 1) Малоэтажная многоквартирная жилая застройка

Раздел 2

Сведения о местоположении границ объекта					
1. Система координат 60.1					
2. Сведения о характерных точках границ объекта					
Обозначение характерных точек границ	Координаты, м		Метод определения координат характерной точки	Средняя квадратическая погрешность положения характерной точки (M _t), м	Описание обозначения точки на местности (при наличии)
	X	Y			
1	2	3	4	5	6
1	463951.95	1268705.90	Картометрический метод	5	-
2	464062.80	1268685.45	Картометрический метод	5	-
3	464037.75	1268589.55	Картометрический метод	5	-
4	464033.35	1268529.35	Картометрический метод	5	-
5	463931.85	1268543.00	Картометрический метод	5	-
6	463920.65	1268549.85	Картометрический метод	5	-
1	463951.95	1268705.90	Картометрический	5	-

Сведения о местоположении границ объекта					
1. Система координат 60.1					
2. Сведения о характерных точках границ объекта					
Обозначение характерных точек границ	Координаты, м		Метод определения координат характерной точки	Средняя квадратическая погрешность положения характерной точки (M _t), м	Описание обозначения точки на местности (при наличии)
	X	Y			
			метод		
					-
7	463855.55	1268722.65	Картометрический метод	5	-
8	463936.30	1268708.40	Картометрический метод	5	-
9	463903.55	1268557.95	Картометрический метод	5	-
10	463821.70	1268582.20	Картометрический метод	5	-
7	463855.55	1268722.65	Картометрический метод	5	-
					-
11	463759.75	1268730.60	Картометрический метод	5	-
12	463836.15	1268723.25	Картометрический метод	5	-
13	463806.70	1268587.80	Картометрический метод	5	-
14	463737.80	1268602.75	Картометрический метод	5	-
11	463759.75	1268730.60	Картометрический метод	5	-
					-
15	464102.90	1268872.25	Картометрический метод	5	-
16	464114.45	1268704.85	Картометрический метод	5	-
17	464106.60	1268685.55	Картометрический метод	5	-
18	464100.35	1268687.40	Картометрический метод	5	-
19	464062.15	1268703.60	Картометрический метод	5	-
20	463954.45	1268724.10	Картометрический метод	5	-
21	463969.20	1268856.25	Картометрический метод	5	-
22	464029.35	1268858.35	Картометрический метод	5	-
23	464051.70	1268861.45	Картометрический метод	5	-
24	464084.35	1268868.70	Картометрический метод	5	-
15	464102.90	1268872.25	Картометрический метод	5	-
					-
25	463884.95	1268943.95	Картометрический метод	5	-
26	463926.95	1268940.85	Картометрический метод	5	-

Сведения о местоположении границ объекта

1. Система координат 60.1

2. Сведения о характерных точках границ объекта

Обозначение характерных точек границ	Координаты, м		Метод определения координат характерной точки	Средняя квадратическая погрешность положения характерной точки (M _t), м	Описание обозначения точки на местности (при наличии)
	X	Y			
27	463955.10	1268858.80	Картометрический метод	5	-
28	463938.80	1268725.30	Картометрический метод	5	-
29	463859.95	1268735.80	Картометрический метод	5	-
30	463880.60	1268836.10	Картометрический метод	5	-
31	463869.95	1268858.65	Картометрический метод	5	-
32	463854.30	1268871.75	Картометрический метод	5	-
33	463838.05	1268894.30	Картометрический метод	5	-
34	463829.25	1268907.45	Картометрический метод	5	-
35	463829.80	1268928.05	Картометрический метод	5	-
36	463861.10	1268938.80	Картометрический метод	5	-
25	463884.95	1268943.95	Картометрический метод	5	-
					-
37	464905.00	1269289.90	Картометрический метод	5	-
38	464925.00	1269227.90	Картометрический метод	5	-
39	464873.80	1269212.95	Картометрический метод	5	-
40	464878.05	1269193.10	Картометрический метод	5	-
41	464903.70	1269145.80	Картометрический метод	5	-
42	464846.15	1269118.20	Картометрический метод	5	-
43	464828.75	1269114.75	Картометрический метод	5	-
44	464807.25	1269104.30	Картометрический метод	5	-
45	464794.30	1269093.90	Картометрический метод	5	-
46	464767.45	1269079.05	Картометрический метод	5	-
47	464700.80	1269048.40	Картометрический метод	5	-
48	464621.95	1269020.70	Картометрический метод	5	-
49	464604.40	1269043.65	Картометрический метод	5	-
50	464575.95	1269089.45	Картометрический метод	5	-

Сведения о местоположении границ объекта

1. Система координат 60.1

2. Сведения о характерных точках границ объекта

Обозначение характерных точек границ	Координаты, м		Метод определения координат характерной точки	Средняя квадратическая погрешность положения характерной точки (M _t), м	Описание обозначения точки на местности (при наличии)
	X	Y			
51	464640.75	1269131.50	Картометрический метод	5	-
52	464781.00	1269197.55	Картометрический метод	5	-
53	464787.25	1269216.35	Картометрический метод	5	-
54	464777.25	1269250.80	Картометрический метод	5	-
37	464905.00	1269289.90	Картометрический метод	5	-
					-
55	464700.90	1269345.25	Картометрический метод	5	-
56	464709.00	1269321.50	Картометрический метод	5	-
57	464781.00	1269344.80	Картометрический метод	5	-
58	464788.55	1269309.75	Картометрический метод	5	-
59	464814.20	1269295.35	Картометрический метод	5	-
60	464817.35	1269282.20	Картометрический метод	5	-
61	464764.75	1269262.05	Картометрический метод	5	-
62	464626.35	1269226.05	Картометрический метод	5	-
63	464628.25	1269206.65	Картометрический метод	5	-
64	464759.10	1269245.15	Картометрический метод	5	-
65	464766.00	1269212.55	Картометрический метод	5	-
66	464634.50	1269147.15	Картометрический метод	5	-
67	464573.75	1269113.20	Картометрический метод	5	-
68	464566.45	1269135.75	Картометрический метод	5	-
69	464548.85	1269158.15	Картометрический метод	5	-
70	464538.70	1269178.30	Картометрический метод	5	-
71	464660.80	1269325.75	Картометрический метод	5	-
55	464700.90	1269345.25	Картометрический метод	5	-
					-
72	464956.35	1269402.15	Картометрический метод	5	-
73	464990.15	1269331.45	Картометрический	5	-

Сведения о местоположении границ объекта

1. Система координат 60.1

2. Сведения о характерных точках границ объекта

Обозначение характерных точек границ	Координаты, м		Метод определения координат характерной точки	Средняя квадратическая погрешность положения характерной точки (M _t), м	Описание обозначения точки на местности (при наличии)
	X	Y			
			метод		
74	464919.40	1269308.75	Картометрический метод	5	-
75	464900.60	1269332.50	Картометрический метод	5	-
76	464891.20	1269373.85	Картометрический метод	5	-
72	464956.35	1269402.15	Картометрический метод	5	-
					-
77	462410.00	1269842.60	Картометрический метод	5	-
78	462415.05	1269832.65	Картометрический метод	5	-
79	462417.15	1269823.00	Картометрический метод	5	-
80	462417.40	1269772.70	Картометрический метод	5	-
81	462318.15	1269753.25	Картометрический метод	5	-
82	462313.20	1269836.50	Картометрический метод	5	-
83	462313.20	1269840.95	Картометрический метод	5	-
77	462410.00	1269842.60	Картометрический метод	5	-
					-
84	463048.30	1269960.80	Картометрический метод	5	-
85	463156.60	1269954.70	Картометрический метод	5	-
86	463156.60	1269914.60	Картометрический метод	5	-
87	463176.65	1269872.05	Картометрический метод	5	-
88	463164.60	1269868.30	Картометрический метод	5	-
89	463096.40	1269843.25	Картометрический метод	5	-
90	463040.45	1269835.90	Картометрический метод	5	-
91	463018.85	1269843.25	Картометрический метод	5	-
92	462981.60	1269870.10	Картометрический метод	5	-
84	463048.30	1269960.80	Картометрический метод	5	-
					-
93	462462.90	1270006.00	Картометрический метод	5	-
94	462494.40	1269971.20	Картометрический	5	-

Сведения о местоположении границ объекта

1. Система координат 60.1

2. Сведения о характерных точках границ объекта

Обозначение характерных точек границ	Координаты, м		Метод определения координат характерной точки	Средняя квадратическая погрешность положения характерной точки (M _t), м	Описание обозначения точки на местности (при наличии)
	X	Y			
			метод		
95	462434.65	1269914.20	Картометрический метод	5	-
96	462401.35	1269899.50	Картометрический метод	5	-
97	462400.55	1269849.70	Картометрический метод	5	-
98	462352.65	1269857.25	Картометрический метод	5	-
99	462313.20	1269856.05	Картометрический метод	5	-
100	462313.20	1269903.55	Картометрический метод	5	-
101	462314.35	1269938.05	Картометрический метод	5	-
102	462315.55	1269964.45	Картометрический метод	5	-
103	462345.75	1269962.10	Картометрический метод	5	-
104	462401.50	1269953.25	Картометрический метод	5	-
93	462462.90	1270006.00	Картометрический метод	5	-
					-
105	463106.55	1270041.70	Картометрический метод	5	-
106	463221.10	1270030.05	Картометрический метод	5	-
107	463221.10	1269973.65	Картометрический метод	5	-
108	463173.50	1269973.55	Картометрический метод	5	-
109	463060.80	1269975.85	Картометрический метод	5	-
105	463106.55	1270041.70	Картометрический метод	5	-
					-
110	463490.45	1270838.25	Картометрический метод	5	-
111	463519.25	1270826.40	Картометрический метод	5	-
112	463608.15	1270772.70	Картометрический метод	5	-
113	463535.55	1270666.45	Картометрический метод	5	-
114	463426.95	1270677.25	Картометрический метод	5	-
110	463490.45	1270838.25	Картометрический метод	5	-
					-
115	463430.85	1270929.80	Картометрический	5	-

Сведения о местоположении границ объекта

1. Система координат 60.1

2. Сведения о характерных точках границ объекта

Обозначение характерных точек границ	Координаты, м		Метод определения координат характерной точки	Средняя квадратическая погрешность положения характерной точки (M _t), м	Описание обозначения точки на местности (при наличии)
	X	Y			
			метод		
116	463494.20	1270896.55	Картометрический метод	5	-
117	463444.70	1270751.10	Картометрический метод	5	-
118	463406.50	1270663.30	Картометрический метод	5	-
119	463327.65	1270692.55	Картометрический метод	5	-
120	463330.00	1270701.25	Картометрический метод	5	-
121	463381.40	1270780.95	Картометрический метод	5	-
122	463355.25	1270800.75	Картометрический метод	5	-
115	463430.85	1270929.80	Картометрический метод	5	-
					-
123	463625.05	1270960.10	Картометрический метод	5	-
124	463710.85	1270908.25	Картометрический метод	5	-
125	463620.05	1270792.15	Картометрический метод	5	-
126	463530.50	1270842.10	Картометрический метод	5	-
127	463500.45	1270855.20	Картометрический метод	5	-
128	463506.95	1270891.75	Картометрический метод	5	-
129	463524.90	1270936.10	Картометрический метод	5	-
130	463584.35	1270900.50	Картометрический метод	5	-
123	463625.05	1270960.10	Картометрический метод	5	-
					-
131	460787.50	1270977.65	Картометрический метод	5	-
132	460801.75	1270962.95	Картометрический метод	5	-
133	460792.50	1270923.15	Картометрический метод	5	-
134	460755.55	1270916.20	Картометрический метод	5	-
135	460730.70	1270923.80	Картометрический метод	5	-
136	460729.30	1270939.75	Картометрический метод	5	-
137	460725.05	1270953.90	Картометрический метод	5	-

Сведения о местоположении границ объекта

1. Система координат 60.1

2. Сведения о характерных точках границ объекта

Обозначение характерных точек границ	Координаты, м		Метод определения координат характерной точки	Средняя квадратическая погрешность положения характерной точки (M _t), м	Описание обозначения точки на местности (при наличии)
	X	Y			
131	460787.50	1270977.65	Картометрический метод	5	-
					-
138	462042.90	1271172.50	Картометрический метод	5	-
139	462144.95	1271131.35	Картометрический метод	5	-
140	462169.35	1271129.55	Картометрический метод	5	-
141	462159.60	1271112.45	Картометрический метод	5	-
142	462151.90	1271091.40	Картометрический метод	5	-
143	462142.90	1271046.10	Картометрический метод	5	-
144	462136.25	1271031.95	Картометрический метод	5	-
145	462121.05	1271055.60	Картометрический метод	5	-
146	462108.60	1271066.15	Картометрический метод	5	-
147	462089.65	1271068.35	Картометрический метод	5	-
148	462045.50	1270995.30	Картометрический метод	5	-
149	461988.35	1271022.05	Картометрический метод	5	-
150	461915.30	1270913.85	Картометрический метод	5	-
151	461891.95	1270925.95	Картометрический метод	5	-
152	461908.85	1270961.10	Картометрический метод	5	-
153	461938.30	1271008.15	Картометрический метод	5	-
138	462042.90	1271172.50	Картометрический метод	5	-
					-
154	460651.30	1271223.35	Картометрический метод	5	-
155	460651.65	1271178.30	Картометрический метод	5	-
156	460665.10	1271152.05	Картометрический метод	5	-
157	460676.80	1271138.60	Картометрический метод	5	-
158	460712.25	1271124.80	Картометрический метод	5	-
159	460728.95	1271124.05	Картометрический метод	5	-
160	460765.80	1271131.85	Картометрический	5	-

Сведения о местоположении границ объекта

1. Система координат 60.1

2. Сведения о характерных точках границ объекта

Обозначение характерных точек границ	Координаты, м		Метод определения координат характерной точки	Средняя квадратическая погрешность положения характерной точки (M _t), м	Описание обозначения точки на местности (при наличии)
	X	Y			
			метод		
161	460746.30	1271105.30	Картометрический метод	5	-
162	460720.45	1271078.70	Картометрический метод	5	-
163	460729.25	1271038.65	Картометрический метод	5	-
164	460689.80	1271023.85	Картометрический метод	5	-
165	460677.20	1271046.45	Картометрический метод	5	-
166	460621.50	1271179.35	Картометрический метод	5	-
167	460640.30	1271210.90	Картометрический метод	5	-
154	460651.30	1271223.35	Картометрический метод	5	-
					-
168	462106.15	1271264.75	Картометрический метод	5	-
169	462183.75	1271231.05	Картометрический метод	5	-
170	462158.15	1271142.45	Картометрический метод	5	-
171	462051.00	1271184.45	Картометрический метод	5	-
168	462106.15	1271264.75	Картометрический метод	5	-
					-
172	462022.25	1271320.35	Картометрический метод	5	-
173	462086.10	1271276.60	Картометрический метод	5	-
174	461937.05	1271035.70	Картометрический метод	5	-
175	461888.20	1270968.55	Картометрический метод	5	-
176	461876.95	1270933.45	Картометрический метод	5	-
177	461840.00	1270957.80	Картометрический метод	5	-
178	461957.10	1271137.25	Картометрический метод	5	-
179	461921.40	1271154.75	Картометрический метод	5	-
172	462022.25	1271320.35	Картометрический метод	5	-
					-
180	462681.40	1271445.15	Картометрический метод	5	-
181	462687.55	1271432.55	Картометрический	5	-

Сведения о местоположении границ объекта

1. Система координат 60.1

2. Сведения о характерных точках границ объекта

Обозначение характерных точек границ	Координаты, м		Метод определения координат характерной точки	Средняя квадратическая погрешность положения характерной точки (M _t), м	Описание обозначения точки на местности (при наличии)
	X	Y			
			метод		
182	462692.50	1271424.45	Картометрический метод	5	-
183	462694.65	1271421.30	Картометрический метод	5	-
184	462697.45	1271416.50	Картометрический метод	5	-
185	462691.15	1271412.55	Картометрический метод	5	-
186	462687.55	1271410.45	Картометрический метод	5	-
187	462682.50	1271407.50	Картометрический метод	5	-
188	462685.15	1271403.40	Картометрический метод	5	-
189	462662.80	1271391.95	Картометрический метод	5	-
190	462649.30	1271420.80	Картометрический метод	5	-
191	462645.95	1271428.15	Картометрический метод	5	-
180	462681.40	1271445.15	Картометрический метод	5	-
					-
192	462719.75	1271510.35	Картометрический метод	5	-
193	462728.35	1271503.35	Картометрический метод	5	-
194	462753.45	1271473.15	Картометрический метод	5	-
195	462782.40	1271493.25	Картометрический метод	5	-
196	462803.10	1271475.70	Картометрический метод	5	-
197	462826.20	1271432.25	Картометрический метод	5	-
198	462779.60	1271404.05	Картометрический метод	5	-
199	462734.80	1271377.45	Картометрический метод	5	-
200	462721.00	1271401.25	Картометрический метод	5	-
201	462700.50	1271429.40	Картометрический метод	5	-
202	462680.05	1271460.15	Картометрический метод	5	-
203	462654.65	1271483.90	Картометрический метод	5	-
204	462672.15	1271501.45	Картометрический метод	5	-
205	462689.10	1271483.95	Картометрический	5	-

Сведения о местоположении границ объекта					
1. Система координат 60.1					
2. Сведения о характерных точках границ объекта					
Обозначение характерных точек границ	Координаты, м		Метод определения координат характерной точки	Средняя квадратическая погрешность положения характерной точки (M _t), м	Описание обозначения точки на местности (при наличии)
	X	Y			
			метод		
192	462719.75	1271510.35	Картометрический метод	5	-
					-
206	462767.35	1271642.00	Картометрический метод	5	-
207	462803.95	1271590.55	Картометрический метод	5	-
208	462818.05	1271562.65	Картометрический метод	5	-
209	462821.80	1271554.55	Картометрический метод	5	-
210	462838.25	1271526.95	Картометрический метод	5	-
211	462873.80	1271453.00	Картометрический метод	5	-
212	462849.35	1271436.65	Картометрический метод	5	-
213	462804.30	1271494.85	Картометрический метод	5	-
214	462761.70	1271543.00	Картометрический метод	5	-
215	462722.30	1271622.50	Картометрический метод	5	-
206	462767.35	1271642.00	Картометрический метод	5	-
					-
216	462712.50	1271681.35	Картометрический метод	5	-
217	462718.50	1271671.75	Картометрический метод	5	-
218	462706.00	1271628.75	Картометрический метод	5	-
219	462648.40	1271612.35	Картометрический метод	5	-
220	462633.35	1271668.05	Картометрический метод	5	-
216	462712.50	1271681.35	Картометрический метод	5	-
					-
221	463819.90	1272005.00	Картометрический метод	5	-
222	463913.20	1271956.35	Картометрический метод	5	-
223	463885.00	1271914.90	Картометрический метод	5	-
224	463861.20	1271898.60	Картометрический метод	5	-
225	463838.70	1271848.40	Картометрический метод	5	-
226	463764.80	1271874.60	Картометрический	5	-

Сведения о местоположении границ объекта					
1. Система координат 60.1					
2. Сведения о характерных точках границ объекта					
Обозначение характерных точек границ	Координаты, м		Метод определения координат характерной точки	Средняя квадратическая погрешность положения характерной точки (M _t), м	Описание обозначения точки на местности (при наличии)
	X	Y			
			метод		
227	463787.95	1271942.30	Картометрический метод	5	-
221	463819.90	1272005.00	Картометрический метод	5	-
					-
228	463723.50	1272076.25	Картометрический метод	5	-
229	463751.05	1272048.75	Картометрический метод	5	-
230	463807.40	1272015.65	Картометрический метод	5	-
231	463746.65	1271888.35	Картометрический метод	5	-
232	463663.35	1271928.90	Картометрический метод	5	-
228	463723.50	1272076.25	Картометрический метод	5	-
					-
233	460497.70	1272083.05	Картометрический метод	5	-
234	460542.80	1272056.20	Картометрический метод	5	-
235	460602.90	1272038.75	Картометрический метод	5	-
236	460611.95	1271960.65	Картометрический метод	5	-
237	460609.85	1271906.10	Картометрический метод	5	-
238	460591.80	1271842.90	Картометрический метод	5	-
239	460577.55	1271825.50	Картометрический метод	5	-
240	460562.90	1271822.30	Картометрический метод	5	-
241	460535.55	1271835.80	Картометрический метод	5	-
242	460490.40	1271762.90	Картометрический метод	5	-
243	460449.00	1271790.50	Картометрический метод	5	-
244	460457.00	1271797.25	Картометрический метод	5	-
245	460488.90	1271846.80	Картометрический метод	5	-
246	460500.80	1271885.05	Картометрический метод	5	-
247	460494.55	1271987.15	Картометрический метод	5	-
248	460488.95	1272017.25	Картометрический метод	5	-

Сведения о местоположении границ объекта

1. Система координат 60.1

2. Сведения о характерных точках границ объекта

Обозначение характерных точек границ	Координаты, м		Метод определения координат характерной точки	Средняя квадратическая погрешность положения характерной точки (M _t), м	Описание обозначения точки на местности (при наличии)
	X	Y			
233	460497.70	1272083.05	Картометрический метод	5	-
					-
249	459814.60	1272084.85	Картометрический метод	5	-
250	459874.55	1272042.95	Картометрический метод	5	-
251	459840.20	1272044.90	Картометрический метод	5	-
252	459739.45	1271938.05	Картометрический метод	5	-
253	459722.55	1271949.95	Картометрический метод	5	-
254	459679.35	1271982.45	Картометрический метод	5	-
255	459663.10	1272003.10	Картометрический метод	5	-
256	459653.05	1272025.00	Картометрический метод	5	-
257	459674.35	1272041.95	Картометрический метод	5	-
258	459703.80	1272058.90	Картометрический метод	5	-
259	459721.95	1272053.95	Картометрический метод	5	-
260	459732.60	1272029.55	Картометрический метод	5	-
261	459757.65	1272002.00	Картометрический метод	5	-
249	459814.60	1272084.85	Картометрический метод	5	-
					-
262	460390.65	1272120.45	Картометрический метод	5	-
263	460421.95	1272104.20	Картометрический метод	5	-
264	460477.70	1272092.40	Картометрический метод	5	-
265	460470.15	1272016.60	Картометрический метод	5	-
266	460480.15	1271952.05	Картометрический метод	5	-
267	460482.65	1271890.05	Картометрический метод	5	-
268	460440.30	1271796.00	Картометрический метод	5	-
269	460344.90	1271855.90	Картометрический метод	5	-
270	460392.20	1271923.70	Картометрический метод	5	-
271	460402.10	1271944.30	Картометрический	5	-

Сведения о местоположении границ объекта					
1. Система координат 60.1					
2. Сведения о характерных точках границ объекта					
Обозначение характерных точек границ	Координаты, м		Метод определения координат характерной точки	Средняя квадратическая погрешность положения характерной точки (M _t), м	Описание обозначения точки на местности (при наличии)
	X	Y			
			метод		
272	460402.10	1271956.20	Картометрический метод	5	-
262	460390.65	1272120.45	Картометрический метод	5	-
					-
273	463924.50	1272169.40	Картометрический метод	5	-
274	464002.15	1272117.55	Картометрический метод	5	-
275	463985.20	1272069.90	Картометрический метод	5	-
276	463983.35	1272016.00	Картометрический метод	5	-
277	464031.55	1271964.10	Картометрический метод	5	-
278	464008.35	1271933.95	Картометрический метод	5	-
279	463831.20	1272019.45	Картометрический метод	5	-
280	463873.75	1272067.15	Картометрический метод	5	-
273	463924.50	1272169.40	Картометрический метод	5	-
					-
281	463818.70	1272191.10	Картометрический метод	5	-
282	463895.05	1272158.70	Картометрический метод	5	-
283	463859.35	1272086.55	Картометрический метод	5	-
284	463817.40	1272026.30	Картометрический метод	5	-
285	463773.60	1272050.65	Картометрический метод	5	-
286	463741.65	1272081.95	Картометрический метод	5	-
287	463781.10	1272176.00	Картометрический метод	5	-
281	463818.70	1272191.10	Картометрический метод	5	-
					-
288	459666.25	1272313.25	Картометрический метод	5	-
289	459779.55	1272253.95	Картометрический метод	5	-
290	459794.60	1272220.75	Картометрический метод	5	-
291	459787.70	1272217.00	Картометрический метод	5	-
292	459773.30	1272201.30	Картометрический	5	-

Сведения о местоположении границ объекта

1. Система координат 60.1

2. Сведения о характерных точках границ объекта

Обозначение характерных точек границ	Координаты, м		Метод определения координат характерной точки	Средняя квадратическая погрешность положения характерной точки (M _t), м	Описание обозначения точки на местности (при наличии)
	X	Y			
			метод		
293	459744.50	1272153.00	Картометрический метод	5	-
294	459744.50	1272134.20	Картометрический метод	5	-
295	459733.20	1272112.25	Картометрический метод	5	-
296	459692.50	1272071.45	Картометрический метод	5	-
297	459649.95	1272043.80	Картометрический метод	5	-
298	459645.55	1272071.35	Картометрический метод	5	-
299	459653.10	1272110.85	Картометрический метод	5	-
300	459636.20	1272149.65	Картометрический метод	5	-
301	459634.95	1272172.20	Картометрический метод	5	-
302	459646.20	1272203.55	Картометрический метод	5	-
303	459665.00	1272246.85	Картометрический метод	5	-
304	459655.00	1272311.35	Картометрический метод	5	-
288	459666.25	1272313.25	Картометрический метод	5	-
					-
305	460549.45	1272334.00	Картометрический метод	5	-
306	460617.15	1272311.85	Картометрический метод	5	-
307	460638.95	1272309.05	Картометрический метод	5	-
308	460657.15	1272310.25	Картометрический метод	5	-
309	460676.55	1272313.45	Картометрический метод	5	-
310	460668.65	1272282.55	Картометрический метод	5	-
311	460656.75	1272260.35	Картометрический метод	5	-
312	460632.60	1272250.05	Картометрический метод	5	-
313	460582.70	1272241.75	Картометрический метод	5	-
314	460567.75	1272232.50	Картометрический метод	5	-
315	460555.35	1272208.45	Картометрический метод	5	-
316	460587.45	1272170.45	Картометрический	5	-

Сведения о местоположении границ объекта

1. Система координат 60.1

2. Сведения о характерных точках границ объекта

Обозначение характерных точек границ	Координаты, м		Метод определения координат характерной точки	Средняя квадратическая погрешность положения характерной точки (M _t), м	Описание обозначения точки на местности (при наличии)
	X	Y			
			метод		
317	460593.00	1272156.20	Картометрический метод	5	-
318	460601.00	1272058.80	Картометрический метод	5	-
319	460547.20	1272072.50	Картометрический метод	5	-
320	460500.20	1272099.35	Картометрический метод	5	-
321	460518.95	1272293.25	Картометрический метод	5	-
322	460539.90	1272312.65	Картометрический метод	5	-
305	460549.45	1272334.00	Картометрический метод	5	-
					-
323	459650.35	1272361.15	Картометрический метод	5	-
324	459794.60	1272319.75	Картометрический метод	5	-
325	459933.60	1272355.75	Картометрический метод	5	-
326	459971.75	1272230.85	Картометрический метод	5	-
327	459951.60	1272230.45	Картометрический метод	5	-
328	459936.30	1272208.70	Картометрический метод	5	-
329	459916.10	1272157.05	Картометрический метод	5	-
330	459902.95	1272065.50	Картометрический метод	5	-
331	459904.40	1272043.75	Картометрический метод	5	-
332	459884.10	1272057.40	Картометрический метод	5	-
333	459802.70	1272103.00	Картометрический метод	5	-
334	459792.70	1272116.10	Картометрический метод	5	-
335	459791.45	1272135.55	Картометрический метод	5	-
336	459804.60	1272170.05	Картометрический метод	5	-
337	459812.75	1272185.70	Картометрический метод	5	-
338	459814.00	1272202.65	Картометрический метод	5	-
339	459809.65	1272246.50	Картометрический метод	5	-
340	459799.00	1272259.65	Картометрический	5	-

Сведения о местоположении границ объекта					
1. Система координат 60.1					
2. Сведения о характерных точках границ объекта					
Обозначение характерных точек границ	Координаты, м		Метод определения координат характерной точки	Средняя квадратическая погрешность положения характерной точки (Mт), м	Описание обозначения точки на местности (при наличии)
	X	Y			
			метод		
341	459775.80	1272275.85	Картометрический метод	5	-
342	459625.55	1272337.00	Картометрический метод	5	-
343	459604.35	1272360.75	Картометрический метод	5	-
323	459650.35	1272361.15	Картометрический метод	5	-
					-
344	460484.10	1272397.80	Картометрический метод	5	-
345	460492.75	1272396.35	Картометрический метод	5	-
346	460505.25	1272281.05	Картометрический метод	5	-
347	460482.70	1272105.60	Картометрический метод	5	-
348	460435.10	1272114.90	Картометрический метод	5	-
349	460396.90	1272135.50	Картометрический метод	5	-
350	460308.25	1272209.65	Картометрический метод	5	-
351	460288.80	1272226.70	Картометрический метод	5	-
352	460282.05	1272244.65	Картометрический метод	5	-
353	460305.15	1272263.00	Картометрический метод	5	-
354	460309.05	1272285.25	Картометрический метод	5	-
355	460349.80	1272260.35	Картометрический метод	5	-
356	460393.40	1272242.15	Картометрический метод	5	-
357	460414.00	1272264.30	Картометрический метод	5	-
358	460443.70	1272286.50	Картометрический метод	5	-
359	460455.15	1272303.15	Картометрический метод	5	-
360	460465.85	1272333.60	Картометрический метод	5	-
344	460484.10	1272397.80	Картометрический метод	5	-
					-
361	460477.15	1272901.35	Картометрический метод	5	-
362	460549.15	1272883.95	Картометрический метод	5	-

Сведения о местоположении границ объекта

1. Система координат 60.1

2. Сведения о характерных точках границ объекта

Обозначение характерных точек границ	Координаты, м		Метод определения координат характерной точки	Средняя квадратическая погрешность положения характерной точки (M _t), м	Описание обозначения точки на местности (при наличии)
	X	Y			
363	460536.60	1272862.00	Картометрический метод	5	-
364	460470.25	1272875.65	Картометрический метод	5	-
361	460477.15	1272901.35	Картометрический метод	5	-
					-
365	463722.95	1272919.05	Картометрический метод	5	-
366	463740.50	1272738.60	Картометрический метод	5	-
367	463757.40	1272690.40	Картометрический метод	5	-
368	463715.50	1272690.30	Картометрический метод	5	-
369	463659.40	1272683.75	Картометрический метод	5	-
370	463600.70	1272671.05	Картометрический метод	5	-
371	463621.85	1272704.40	Картометрический метод	5	-
372	463640.60	1272749.00	Картометрический метод	5	-
373	463644.65	1272769.40	Картометрический метод	5	-
374	463645.90	1272800.80	Картометрический метод	5	-
375	463642.55	1272811.45	Картометрический метод	5	-
376	463636.15	1272815.45	Картометрический метод	5	-
377	463625.15	1272817.10	Картометрический метод	5	-
378	463620.90	1272913.20	Картометрический метод	5	-
365	463722.95	1272919.05	Картометрический метод	5	-
					-
379	463293.00	1272921.80	Картометрический метод	5	-
380	463453.10	1272906.60	Картометрический метод	5	-
381	463588.95	1272911.90	Картометрический метод	5	-
382	463602.75	1272910.05	Картометрический метод	5	-
383	463607.75	1272817.30	Картометрический метод	5	-
384	463576.30	1272813.55	Картометрический метод	5	-
385	463447.20	1272809.35	Картометрический	5	-

Сведения о местоположении границ объекта					
1. Система координат 60.1					
2. Сведения о характерных точках границ объекта					
Обозначение характерных точек границ	Координаты, м		Метод определения координат характерной точки	Средняя квадратическая погрешность положения характерной точки (M _t), м	Описание обозначения точки на местности (при наличии)
	X	Y			
			метод		
386	463432.20	1272823.65	Картометрический метод	5	-
387	463414.85	1272828.10	Картометрический метод	5	-
388	463397.45	1272823.65	Картометрический метод	5	-
389	463385.25	1272816.35	Картометрический метод	5	-
390	463374.90	1272814.50	Картометрический метод	5	-
391	463368.10	1272819.20	Картометрический метод	5	-
392	463364.15	1272841.75	Картометрический метод	5	-
393	463358.95	1272854.65	Картометрический метод	5	-
394	463343.95	1272861.00	Картометрический метод	5	-
395	463304.05	1272866.15	Картометрический метод	5	-
396	463293.50	1272872.95	Картометрический метод	5	-
397	463287.35	1272887.25	Картометрический метод	5	-
379	463293.00	1272921.80	Картометрический метод	5	-
					-
398	460497.80	1272937.10	Картометрический метод	5	-
399	460592.35	1272911.00	Картометрический метод	5	-
400	460584.20	1272890.30	Картометрический метод	5	-
401	460490.90	1272914.55	Картометрический метод	5	-
398	460497.80	1272937.10	Картометрический метод	5	-
					-
402	463830.40	1272968.10	Картометрический метод	5	-
403	463857.95	1272678.80	Картометрический метод	5	-
404	463835.45	1272689.40	Картометрический метод	5	-
405	463818.30	1272695.25	Картометрический метод	5	-
406	463788.95	1272700.80	Картометрический метод	5	-
407	463776.90	1272701.70	Картометрический метод	5	-

Сведения о местоположении границ объекта

1. Система координат 60.1

2. Сведения о характерных точках границ объекта

Обозначение характерных точек границ	Координаты, м		Метод определения координат характерной точки	Средняя квадратическая погрешность положения характерной точки (M _t), м	Описание обозначения точки на местности (при наличии)
	X	Y			
408	463766.75	1272725.50	Картометрический метод	5	-
409	463742.40	1272960.45	Картометрический метод	5	-
402	463830.40	1272968.10	Картометрический метод	5	-
					-
410	463618.40	1272992.15	Картометрический метод	5	-
411	463716.10	1272981.05	Картометрический метод	5	-
412	463721.10	1272936.60	Картометрический метод	5	-
413	463619.65	1272931.35	Картометрический метод	5	-
410	463618.40	1272992.15	Картометрический метод	5	-
					-
414	463306.60	1273034.15	Картометрический метод	5	-
415	463411.15	1273018.70	Картометрический метод	5	-
416	463595.25	1272997.10	Картометрический метод	5	-
417	463600.85	1272931.35	Картометрический метод	5	-
418	463501.30	1272927.40	Картометрический метод	5	-
419	463433.70	1272929.15	Картометрический метод	5	-
420	463300.75	1272941.95	Картометрический метод	5	-
421	463306.60	1272967.55	Картометрический метод	5	-
422	463308.75	1273015.45	Картометрический метод	5	-
414	463306.60	1273034.15	Картометрический метод	5	-
					-
423	459507.30	1273045.45	Картометрический метод	5	-
424	459549.25	1273004.80	Картометрический метод	5	-
425	459554.25	1272979.75	Картометрический метод	5	-
426	459460.95	1272873.65	Картометрический метод	5	-
427	459407.10	1272916.80	Картометрический метод	5	-
423	459507.30	1273045.45	Картометрический метод	5	-

Сведения о местоположении границ объекта					
1. Система координат 60.1					
2. Сведения о характерных точках границ объекта					
Обозначение характерных точек границ	Координаты, м		Метод определения координат характерной точки	Средняя квадратическая погрешность положения характерной точки (M _t), м	Описание обозначения точки на местности (при наличии)
	X	Y			
					-
428	465535.30	1273075.45	Картометрический метод	5	-
429	465657.40	1273033.10	Картометрический метод	5	-
430	465649.85	1272996.75	Картометрический метод	5	-
431	465552.80	1272923.85	Картометрический метод	5	-
432	465535.25	1272859.25	Картометрический метод	5	-
433	465483.30	1272866.05	Картометрический метод	5	-
428	465535.30	1273075.45	Картометрический метод	5	-
					-
434	459460.95	1273092.35	Картометрический метод	5	-
435	459493.55	1273056.05	Картометрический метод	5	-
436	459390.85	1272923.65	Картометрический метод	5	-
437	459372.65	1272911.10	Картометрический метод	5	-
438	459293.80	1272986.10	Картометрический метод	5	-
439	459329.50	1273031.90	Картометрический метод	5	-
440	459373.30	1272994.40	Картометрический метод	5	-
434	459460.95	1273092.35	Картометрический метод	5	-
					-
441	465475.80	1273093.50	Картометрический метод	5	-
442	465519.00	1273081.70	Картометрический метод	5	-
443	465478.30	1272903.65	Картометрический метод	5	-
444	465353.70	1272936.00	Картометрический метод	5	-
445	465365.60	1272957.95	Картометрический метод	5	-
446	465401.90	1273018.80	Картометрический метод	5	-
447	465437.60	1273059.60	Картометрический метод	5	-
441	465475.80	1273093.50	Картометрический метод	5	-
					-
448	459520.45	1273148.20	Картометрический	5	-

Сведения о местоположении границ объекта

1. Система координат 60.1

2. Сведения о характерных точках границ объекта

Обозначение характерных точек границ	Координаты, м		Метод определения координат характерной точки	Средняя квадратическая погрешность положения характерной точки (M _t), м	Описание обозначения точки на местности (при наличии)
	X	Y			
			метод		
449	459539.25	1273129.45	Картометрический метод	5	-
450	459565.55	1273139.55	Картометрический метод	5	-
451	459619.40	1273068.85	Картометрический метод	5	-
452	459563.00	1273009.20	Картометрический метод	5	-
453	459516.70	1273059.25	Картометрический метод	5	-
454	459466.60	1273116.80	Картометрический метод	5	-
448	459520.45	1273148.20	Картометрический метод	5	-
					-
455	465619.85	1273214.10	Картометрический метод	5	-
456	465636.10	1273210.40	Картометрический метод	5	-
457	465629.25	1273169.00	Картометрический метод	5	-
458	465694.35	1273153.45	Картометрический метод	5	-
459	465661.80	1273046.25	Картометрический метод	5	-
460	465646.10	1273051.85	Картометрический метод	5	-
461	465584.15	1273074.95	Картометрический метод	5	-
455	465619.85	1273214.10	Картометрический метод	5	-
					-
462	465527.20	1273231.45	Картометрический метод	5	-
463	465597.95	1273210.95	Картометрический метод	5	-
464	465569.75	1273078.05	Картометрический метод	5	-
465	465542.80	1273087.40	Картометрический метод	5	-
466	465555.35	1273159.45	Картометрический метод	5	-
467	465528.45	1273216.45	Картометрический метод	5	-
462	465527.20	1273231.45	Картометрический метод	5	-
					-
468	465349.35	1273258.05	Картометрический метод	5	-
469	465392.25	1273251.10	Картометрический	5	-

Сведения о местоположении границ объекта

1. Система координат 60.1

2. Сведения о характерных точках границ объекта

Обозначение характерных точек границ	Координаты, м		Метод определения координат характерной точки	Средняя квадратическая погрешность положения характерной точки (M _t), м	Описание обозначения точки на местности (при наличии)
	X	Y			
			метод		
470	465422.00	1273244.40	Картометрический метод	5	-
471	465428.25	1273220.00	Картометрический метод	5	-
472	465394.40	1273168.55	Картометрический метод	5	-
473	465396.30	1273141.00	Картометрический метод	5	-
474	465367.50	1273048.20	Картометрический метод	5	-
475	465394.40	1273034.45	Картометрический метод	5	-
476	465373.75	1273006.20	Картометрический метод	5	-
477	465339.90	1272942.20	Картометрический метод	5	-
478	465207.80	1272957.65	Картометрический метод	5	-
479	465271.70	1273171.45	Картометрический метод	5	-
480	465282.35	1273197.15	Картометрический метод	5	-
481	465306.15	1273215.35	Картометрический метод	5	-
482	465328.70	1273224.80	Картометрический метод	5	-
468	465349.35	1273258.05	Картометрический метод	5	-
					-
483	465102.00	1273282.00	Картометрический метод	5	-
484	465239.15	1273259.75	Картометрический метод	5	-
485	465142.05	1272955.00	Картометрический метод	5	-
486	465001.80	1272969.15	Картометрический метод	5	-
483	465102.00	1273282.00	Картометрический метод	5	-
					-
487	464975.55	1273308.70	Картометрический метод	5	-
488	465083.25	1273290.75	Картометрический метод	5	-
489	464980.50	1272960.95	Картометрический метод	5	-
490	464973.60	1272931.45	Картометрический метод	5	-
491	464853.40	1272945.65	Картометрический метод	5	-

Сведения о местоположении границ объекта

1. Система координат 60.1

2. Сведения о характерных точках границ объекта

Обозначение характерных точек границ	Координаты, м		Метод определения координат характерной точки	Средняя квадратическая погрешность положения характерной точки (M _t), м	Описание обозначения точки на местности (при наличии)
	X	Y			
487	464975.55	1273308.70	Картометрический метод	5	-
					-
492	450598.55	1273398.45	Картометрический метод	5	-
493	450636.95	1273380.15	Картометрический метод	5	-
494	450560.20	1273277.20	Картометрический метод	5	-
495	450527.85	1273230.35	Картометрический метод	5	-
496	450516.50	1273205.65	Картометрический метод	5	-
497	450485.20	1273256.65	Картометрический метод	5	-
492	450598.55	1273398.45	Картометрический метод	5	-
					-
498	450519.05	1273453.45	Картометрический метод	5	-
499	450581.65	1273403.45	Картометрический метод	5	-
500	450477.70	1273272.30	Картометрический метод	5	-
501	450441.40	1273334.85	Картометрический метод	5	-
498	450519.05	1273453.45	Картометрический метод	5	-
					-
502	465284.90	1273566.85	Картометрический метод	5	-
503	465335.00	1273502.40	Картометрический метод	5	-
504	465311.20	1273442.85	Картометрический метод	5	-
505	465279.00	1273330.85	Картометрический метод	5	-
506	465170.20	1273348.70	Картометрический метод	5	-
507	465128.00	1273355.45	Картометрический метод	5	-
508	465162.80	1273453.20	Картометрический метод	5	-
509	465180.30	1273483.30	Картометрический метод	5	-
502	465284.90	1273566.85	Картометрический метод	5	-
					-
510	450762.00	1273576.10	Картометрический метод	5	-
511	450776.15	1273570.40	Картометрический	5	-

Сведения о местоположении границ объекта

1. Система координат 60.1

2. Сведения о характерных точках границ объекта

Обозначение характерных точек границ	Координаты, м		Метод определения координат характерной точки	Средняя квадратическая погрешность положения характерной точки (M _t), м	Описание обозначения точки на местности (при наличии)
	X	Y			
			метод		
512	450747.70	1273528.75	Картометрический метод	5	-
513	450644.95	1273390.90	Картометрический метод	5	-
514	450606.10	1273409.75	Картометрический метод	5	-
515	450669.95	1273507.00	Картометрический метод	5	-
516	450680.60	1273502.00	Картометрический метод	5	-
517	450711.90	1273550.95	Картометрический метод	5	-
518	450741.35	1273573.55	Картометрический метод	5	-
510	450762.00	1273576.10	Картометрический метод	5	-
					-
519	465504.05	1273628.70	Картометрический метод	5	-
520	465544.10	1273574.25	Картометрический метод	5	-
521	465551.00	1273569.90	Картометрический метод	5	-
522	465540.35	1273540.45	Картометрический метод	5	-
523	465499.05	1273542.85	Картометрический метод	5	-
524	465457.05	1273468.20	Картометрический метод	5	-
525	465437.00	1273345.35	Картометрический метод	5	-
526	465305.55	1273364.50	Картометрический метод	5	-
527	465347.50	1273483.00	Картометрический метод	5	-
528	465362.55	1273508.75	Картометрический метод	5	-
529	465448.95	1273581.60	Картометрический метод	5	-
519	465504.05	1273628.70	Картометрический метод	5	-
					-
530	450628.00	1273631.00	Картометрический метод	5	-
531	450696.90	1273586.00	Картометрический метод	5	-
532	450640.50	1273481.90	Картометрический метод	5	-
533	450592.30	1273415.35	Картометрический метод	5	-

Сведения о местоположении границ объекта

1. Система координат 60.1

2. Сведения о характерных точках границ объекта

Обозначение характерных точек границ	Координаты, м		Метод определения координат характерной точки	Средняя квадратическая погрешность положения характерной точки (Mт), м	Описание обозначения точки на местности (при наличии)
	X	Y			
534	450529.05	1273462.85	Картометрический метод	5	-
530	450628.00	1273631.00	Картометрический метод	5	-
					-
535	459031.85	1273631.00	Картометрический метод	5	-
536	459053.10	1273622.90	Картометрический метод	5	-
537	459073.15	1273604.15	Картометрический метод	5	-
538	459051.85	1273546.45	Картометрический метод	5	-
539	459018.65	1273553.25	Картометрический метод	5	-
540	459002.85	1273560.30	Картометрический метод	5	-
535	459031.85	1273631.00	Картометрический метод	5	-
					-
541	465222.25	1273656.20	Картометрический метод	5	-
542	465274.90	1273586.25	Картометрический метод	5	-
543	465169.65	1273498.35	Картометрический метод	5	-
544	465147.15	1273468.20	Картометрический метод	5	-
545	465112.15	1273358.00	Картометрический метод	5	-
546	465027.65	1273371.50	Картометрический метод	5	-
547	464998.35	1273376.25	Картометрический метод	5	-
548	464998.10	1273379.55	Картометрический метод	5	-
549	465039.45	1273496.20	Картометрический метод	5	-
550	465058.20	1273531.35	Картометрический метод	5	-
541	465222.25	1273656.20	Картометрический метод	5	-
					-
551	450546.65	1273682.20	Картометрический метод	5	-
552	450616.75	1273640.35	Картометрический метод	5	-
553	450514.65	1273476.00	Картометрический метод	5	-
554	450433.90	1273354.30	Картометрический метод	5	-

Сведения о местоположении границ объекта

1. Система координат 60.1

2. Сведения о характерных точках границ объекта

Обозначение характерных точек границ	Координаты, м		Метод определения координат характерной точки	Средняя квадратическая погрешность положения характерной точки (M _t), м	Описание обозначения точки на местности (при наличии)
	X	Y			
555	450426.25	1273360.90	Картометрический метод	5	-
556	450419.30	1273406.60	Картометрический метод	5	-
557	450412.35	1273424.30	Картометрический метод	5	-
558	450424.50	1273480.85	Картометрический метод	5	-
559	450448.95	1273524.75	Картометрический метод	5	-
551	450546.65	1273682.20	Картометрический метод	5	-
					-
560	459827.80	1273686.10	Картометрический метод	5	-
561	459829.45	1273668.60	Картометрический метод	5	-
562	459866.15	1273677.65	Картометрический метод	5	-
563	459889.60	1273604.35	Картометрический метод	5	-
564	459894.00	1273593.85	Картометрический метод	5	-
565	459881.45	1273589.75	Картометрический метод	5	-
566	459806.15	1273562.65	Картометрический метод	5	-
567	459802.20	1273591.20	Картометрический метод	5	-
568	459780.35	1273595.50	Картометрический метод	5	-
569	459776.00	1273680.40	Картометрический метод	5	-
560	459827.80	1273686.10	Картометрический метод	5	-
					-
570	465447.70	1273702.55	Картометрический метод	5	-
571	465492.15	1273639.35	Картометрический метод	5	-
572	465346.90	1273518.75	Картометрический метод	5	-
573	465299.30	1273579.45	Картометрический метод	5	-
570	465447.70	1273702.55	Картометрический метод	5	-
					-
574	450679.35	1273718.80	Картометрический метод	5	-
575	450731.40	1273682.75	Картометрический метод	5	-

Сведения о местоположении границ объекта

1. Система координат 60.1

2. Сведения о характерных точках границ объекта

Обозначение характерных точек границ	Координаты, м		Метод определения координат характерной точки	Средняя квадратическая погрешность положения характерной точки (M), м	Описание обозначения точки на местности (при наличии)
	X	Y			
576	450744.60	1273675.30	Картометрический метод	5	-
577	450733.70	1273654.45	Картометрический метод	5	-
578	450702.50	1273599.80	Картометрический метод	5	-
579	450636.80	1273642.90	Картометрический метод	5	-
574	450679.35	1273718.80	Картометрический метод	5	-
					-
580	459069.40	1273723.80	Картометрический метод	5	-
581	459142.50	1273696.20	Картометрический метод	5	-
582	459115.70	1273600.45	Картометрический метод	5	-
583	459102.60	1273603.55	Картометрический метод	5	-
584	459039.95	1273647.30	Картометрический метод	5	-
580	459069.40	1273723.80	Картометрический метод	5	-
					-
585	459014.95	1273783.25	Картометрический метод	5	-
586	459068.15	1273761.40	Картометрический метод	5	-
587	459056.75	1273728.80	Картометрический метод	5	-
588	458988.65	1273566.60	Картометрический метод	5	-
589	458890.95	1273610.05	Картометрический метод	5	-
590	458907.25	1273640.75	Картометрический метод	5	-
591	458949.20	1273630.85	Картометрический метод	5	-
585	459014.95	1273783.25	Картометрический метод	5	-
					-
592	465380.70	1273787.30	Картометрический метод	5	-
593	465434.55	1273716.95	Картометрический метод	5	-
594	465287.40	1273594.45	Картометрический метод	5	-
595	465233.30	1273664.60	Картометрический метод	5	-
596	465239.80	1273669.55	Картометрический метод	5	-

Сведения о местоположении границ объекта

1. Система координат 60.1

2. Сведения о характерных точках границ объекта

Обозначение характерных точек границ	Координаты, м		Метод определения координат характерной точки	Средняя квадратическая погрешность положения характерной точки (M _t), м	Описание обозначения точки на местности (при наличии)
	X	Y			
592	465380.70	1273787.30	Картометрический метод	5	-
					-
597	465954.90	1273813.20	Картометрический метод	5	-
598	466006.25	1273740.60	Картометрический метод	5	-
599	466013.40	1273698.70	Картометрический метод	5	-
600	465948.90	1273492.40	Картометрический метод	5	-
601	465918.20	1273506.75	Картометрический метод	5	-
602	465859.35	1273507.90	Картометрический метод	5	-
603	465870.65	1273569.30	Картометрический метод	5	-
604	465948.90	1273664.10	Картометрический метод	5	-
605	465886.30	1273761.10	Картометрический метод	5	-
606	465938.60	1273798.15	Картометрический метод	5	-
597	465954.90	1273813.20	Картометрический метод	5	-
					-
607	450872.20	1273815.70	Картометрический метод	5	-
608	450915.55	1273775.35	Картометрический метод	5	-
609	450903.00	1273756.05	Картометрический метод	5	-
610	450789.00	1273589.15	Картометрический метод	5	-
611	450748.85	1273648.15	Картометрический метод	5	-
612	450766.40	1273676.40	Картометрический метод	5	-
613	450820.25	1273748.55	Картометрический метод	5	-
607	450872.20	1273815.70	Картометрический метод	5	-
					-
614	450740.10	1273818.55	Картометрический метод	5	-
615	450812.75	1273759.80	Картометрический метод	5	-
616	450751.35	1273684.50	Картометрический метод	5	-
617	450691.25	1273731.35	Картометрический метод	5	-

Сведения о местоположении границ объекта

1. Система координат 60.1

2. Сведения о характерных точках границ объекта

Обозначение характерных точек границ	Координаты, м		Метод определения координат характерной точки	Средняя квадратическая погрешность положения характерной точки (M _t), м	Описание обозначения точки на местности (при наличии)
	X	Y			
614	450740.10	1273818.55	Картометрический метод	5	-
					-
618	465778.35	1273841.70	Картометрический метод	5	-
619	465840.95	1273757.85	Картометрический метод	5	-
620	465813.40	1273740.85	Картометрический метод	5	-
621	465781.45	1273682.50	Картометрический метод	5	-
622	465688.15	1273513.75	Картометрический метод	5	-
623	465557.25	1273582.45	Картометрический метод	5	-
624	465519.10	1273634.40	Картометрический метод	5	-
625	465743.25	1273815.30	Картометрический метод	5	-
618	465778.35	1273841.70	Картометрический метод	5	-
					-
626	450666.85	1273879.85	Картометрический метод	5	-
627	450729.45	1273823.55	Картометрический метод	5	-
628	450623.00	1273654.15	Картометрический метод	5	-
629	450552.90	1273699.75	Картометрический метод	5	-
626	450666.85	1273879.85	Картометрический метод	5	-
					-
630	465682.55	1273898.50	Картометрический метод	5	-
631	465747.00	1273852.25	Картометрический метод	5	-
632	465508.45	1273650.65	Картометрический метод	5	-
633	465459.60	1273714.45	Картометрический метод	5	-
630	465682.55	1273898.50	Картометрический метод	5	-
					-
634	465581.75	1273964.75	Картометрический метод	5	-
635	465666.90	1273912.25	Картометрический метод	5	-
636	465448.95	1273730.75	Картометрический метод	5	-
637	465397.65	1273801.45	Картометрический	5	-

Сведения о местоположении границ объекта

1. Система координат 60.1

2. Сведения о характерных точках границ объекта

Обозначение характерных точек границ	Координаты, м		Метод определения координат характерной точки	Средняя квадратическая погрешность положения характерной точки (M _t), м	Описание обозначения точки на местности (при наличии)
	X	Y			
			метод		
638	465561.70	1273942.15	Картометрический метод	5	-
634	465581.75	1273964.75	Картометрический метод	5	-
					-
639	468363.65	1274013.15	Картометрический метод	5	-
640	468378.30	1273987.10	Картометрический метод	5	-
641	468387.25	1273957.15	Картометрический метод	5	-
642	468383.40	1273948.05	Картометрический метод	5	-
643	468377.70	1273936.15	Картометрический метод	5	-
644	468368.55	1273926.45	Картометрический метод	5	-
645	468342.10	1273906.90	Картометрический метод	5	-
646	468301.10	1273978.25	Картометрический метод	5	-
639	468363.65	1274013.15	Картометрический метод	5	-
					-
647	450996.85	1274041.50	Картометрический метод	5	-
648	451074.50	1274013.50	Картометрический метод	5	-
649	451073.20	1274011.55	Картометрический метод	5	-
650	450971.35	1273861.00	Картометрический метод	5	-
651	450958.05	1273840.60	Картометрический метод	5	-
652	450914.20	1273877.20	Картометрический метод	5	-
653	450946.70	1273946.40	Картометрический метод	5	-
654	450965.65	1273976.30	Картометрический метод	5	-
647	450996.85	1274041.50	Картометрический метод	5	-
					-
655	468224.75	1274066.75	Картометрический метод	5	-
656	468288.60	1273965.40	Картометрический метод	5	-
657	468333.80	1273899.60	Картометрический метод	5	-
658	468289.85	1273877.05	Картометрический	5	-

Сведения о местоположении границ объекта					
1. Система координат 60.1					
2. Сведения о характерных точках границ объекта					
Обозначение характерных точек границ	Координаты, м		Метод определения координат характерной точки	Средняя квадратическая погрешность положения характерной точки (M _t), м	Описание обозначения точки на местности (при наличии)
	X	Y			
			метод		
659	468161.50	1274029.05	Картометрический метод	5	-
655	468224.75	1274066.75	Картометрический метод	5	-
					-
660	451044.45	1274145.00	Картометрический метод	5	-
661	451130.85	1274097.55	Картометрический метод	5	-
662	451129.65	1274095.70	Картометрический метод	5	-
663	451095.65	1274044.70	Картометрический метод	5	-
664	451084.80	1274028.70	Картометрический метод	5	-
665	451010.60	1274055.95	Картометрический метод	5	-
660	451044.45	1274145.00	Картометрический метод	5	-
					-
666	468168.40	1274162.55	Картометрический метод	5	-
667	468207.85	1274099.95	Картометрический метод	5	-
668	468142.05	1274060.35	Картометрический метод	5	-
669	468106.40	1274121.70	Картометрический метод	5	-
666	468168.40	1274162.55	Картометрический метод	5	-
					-
670	450895.45	1274208.60	Картометрический метод	5	-
671	450964.95	1274196.25	Картометрический метод	5	-
672	451030.65	1274148.10	Картометрический метод	5	-
673	451002.50	1274076.60	Картометрический метод	5	-
674	450991.20	1274051.55	Картометрический метод	5	-
675	450950.20	1273961.20	Картометрический метод	5	-
676	450936.35	1273939.00	Картометрический метод	5	-
677	450867.85	1273837.00	Картометрический метод	5	-
678	450817.10	1273773.00	Картометрический метод	5	-
679	450721.35	1273854.85	Картометрический	5	-

Сведения о местоположении границ объекта

1. Система координат 60.1

2. Сведения о характерных точках границ объекта

Обозначение характерных точек границ	Координаты, м		Метод определения координат характерной точки	Средняя квадратическая погрешность положения характерной точки (M _t), м	Описание обозначения точки на местности (при наличии)
	X	Y			
			метод		
680	450675.65	1273891.75	Картометрический метод	5	-
681	450742.65	1274024.75	Картометрический метод	5	-
682	450822.80	1273986.65	Картометрический метод	5	-
683	450835.30	1273980.40	Картометрический метод	5	-
684	450880.40	1274126.50	Картометрический метод	5	-
670	450895.45	1274208.60	Картометрический метод	5	-
					-
685	468071.35	1274319.65	Картометрический метод	5	-
686	468136.45	1274213.85	Картометрический метод	5	-
687	468087.60	1274182.45	Картометрический метод	5	-
688	468026.25	1274275.05	Картометрический метод	5	-
689	468048.00	1274301.30	Картометрический метод	5	-
685	468071.35	1274319.65	Картометрический метод	5	-
					-
690	451025.70	1274546.00	Картометрический метод	5	-
691	451052.60	1274486.50	Картометрический метод	5	-
692	451090.80	1274314.90	Картометрический метод	5	-
693	451090.80	1274294.25	Картометрический метод	5	-
694	451084.00	1274262.30	Картометрический метод	5	-
695	451077.75	1274234.90	Картометрический метод	5	-
696	451055.70	1274166.35	Картометрический метод	5	-
697	451048.85	1274159.40	Картометрический метод	5	-
698	450976.85	1274215.70	Картометрический метод	5	-
699	450891.05	1274225.55	Картометрический метод	5	-
700	450916.10	1274360.95	Картометрический метод	5	-
701	450924.25	1274456.20	Картометрический метод	5	-

Сведения о местоположении границ объекта

1. Система координат 60.1

2. Сведения о характерных точках границ объекта

Обозначение характерных точек границ	Координаты, м		Метод определения координат характерной точки	Средняя квадратическая погрешность положения характерной точки (M _t), м	Описание обозначения точки на местности (при наличии)
	X	Y			
702	450924.90	1274488.15	Картометрический метод	5	-
703	450921.75	1274501.30	Картометрический метод	5	-
704	450942.45	1274515.75	Картометрический метод	5	-
690	451025.70	1274546.00	Картометрический метод	5	-
					-
705	460735.30	1274608.10	Картометрический метод	5	-
706	460747.80	1274532.95	Картометрический метод	5	-
707	460781.60	1274461.55	Картометрический метод	5	-
708	460833.60	1274408.40	Картометрический метод	5	-
709	460751.10	1274335.50	Картометрический метод	5	-
710	460703.40	1274400.80	Картометрический метод	5	-
711	460612.55	1274520.75	Картометрический метод	5	-
712	460633.25	1274545.85	Картометрический метод	5	-
713	460660.15	1274564.10	Картометрический метод	5	-
705	460735.30	1274608.10	Картометрический метод	5	-
					-
714	450903.65	1274701.15	Картометрический метод	5	-
715	450916.85	1274700.65	Картометрический метод	5	-
716	450961.65	1274696.25	Картометрический метод	5	-
717	450971.25	1274696.25	Картометрический метод	5	-
718	450971.25	1274688.75	Картометрический метод	5	-
719	450973.10	1274651.80	Картометрический метод	5	-
720	451018.80	1274561.00	Картометрический метод	5	-
721	450986.25	1274547.15	Картометрический метод	5	-
722	450943.70	1274555.85	Картометрический метод	5	-
723	450890.45	1274560.75	Картометрический метод	5	-
714	450903.65	1274701.15	Картометрический	5	-

Сведения о местоположении границ объекта

1. Система координат 60.1

2. Сведения о характерных точках границ объекта

Обозначение характерных точек границ	Координаты, м		Метод определения координат характерной точки	Средняя квадратическая погрешность положения характерной точки (M _t), м	Описание обозначения точки на местности (при наличии)
	X	Y			
			метод		
					-
724	449925.65	1274723.05	Картометрический метод	5	-
725	449926.55	1274702.60	Картометрический метод	5	-
726	449931.95	1274647.95	Картометрический метод	5	-
727	449930.75	1274604.35	Картометрический метод	5	-
728	449906.95	1274609.30	Картометрический метод	5	-
729	449865.60	1274619.80	Картометрический метод	5	-
730	449792.30	1274610.00	Картометрический метод	5	-
731	449738.80	1274600.00	Картометрический метод	5	-
732	449557.95	1274599.10	Картометрический метод	5	-
733	449553.05	1274666.30	Картометрический метод	5	-
734	449561.10	1274676.70	Картометрический метод	5	-
724	449925.65	1274723.05	Картометрический метод	5	-
					-
735	460805.45	1274761.15	Картометрический метод	5	-
736	460838.00	1274713.55	Картометрический метод	5	-
737	460795.40	1274670.90	Картометрический метод	5	-
738	460734.70	1274628.80	Картометрический метод	5	-
739	460650.30	1274573.95	Картометрический метод	5	-
740	460600.05	1274660.45	Картометрический метод	5	-
741	460741.60	1274757.25	Картометрический метод	5	-
735	460805.45	1274761.15	Картометрический метод	5	-
					-
742	465900.55	1274769.35	Картометрический метод	5	-
743	465919.30	1274761.45	Картометрический метод	5	-
744	465961.05	1274739.05	Картометрический метод	5	-
745	466006.95	1274709.40	Картометрический	5	-

Сведения о местоположении границ объекта

1. Система координат 60.1

2. Сведения о характерных точках границ объекта

Обозначение характерных точек границ	Координаты, м		Метод определения координат характерной точки	Средняя квадратическая погрешность положения характерной точки (M _t), м	Описание обозначения точки на местности (при наличии)
	X	Y			
			метод		
746	465964.40	1274622.20	Картометрический метод	5	-
747	465813.50	1274632.55	Картометрический метод	5	-
742	465900.55	1274769.35	Картометрический метод	5	-
					-
748	450638.80	1274799.00	Картометрический метод	5	-
749	450650.05	1274705.05	Картометрический метод	5	-
750	450652.55	1274573.45	Картометрический метод	5	-
751	450190.45	1274545.60	Картометрический метод	5	-
752	450067.75	1274535.95	Картометрический метод	5	-
753	450047.70	1274543.45	Картометрический метод	5	-
754	450034.90	1274580.55	Картометрический метод	5	-
755	450035.90	1274620.85	Картометрический метод	5	-
756	450043.50	1274732.00	Картометрический метод	5	-
748	450638.80	1274799.00	Картометрический метод	5	-
					-
757	465841.05	1274801.80	Картометрический метод	5	-
758	465884.90	1274774.30	Картометрический метод	5	-
759	465792.80	1274636.30	Картометрический метод	5	-
760	465725.05	1274648.80	Картометрический метод	5	-
761	465641.25	1274677.05	Картометрический метод	5	-
762	465641.95	1274686.10	Картометрический метод	5	-
763	465708.30	1274681.85	Картометрический метод	5	-
764	465720.80	1274692.55	Картометрический метод	5	-
757	465841.05	1274801.80	Картометрический метод	5	-
					-
765	451881.95	1274802.20	Картометрический метод	5	-
766	451851.05	1274771.05	Картометрический	5	-

Сведения о местоположении границ объекта					
1. Система координат 60.1					
2. Сведения о характерных точках границ объекта					
Обозначение характерных точек границ	Координаты, м		Метод определения координат характерной точки	Средняя квадратическая погрешность положения характерной точки (M _t), м	Описание обозначения точки на местности (при наличии)
	X	Y			
			метод		
767	451855.60	1274718.65	Картометрический метод	5	-
768	451852.15	1274705.45	Картометрический метод	5	-
769	451698.00	1274692.75	Картометрический метод	5	-
770	451646.20	1274774.65	Картометрический метод	5	-
765	451881.95	1274802.20	Картометрический метод	5	-
					-
771	460973.90	1274826.00	Картометрический метод	5	-
772	460984.50	1274816.65	Картометрический метод	5	-
773	461003.95	1274780.95	Картометрический метод	5	-
774	461043.35	1274765.35	Картометрический метод	5	-
775	461128.50	1274750.50	Картометрический метод	5	-
776	461118.50	1274682.80	Картометрический метод	5	-
777	460982.00	1274715.10	Картометрический метод	5	-
778	460820.45	1274568.15	Картометрический метод	5	-
779	460870.55	1274471.75	Картометрический метод	5	-
780	460841.30	1274440.10	Картометрический метод	5	-
781	460830.40	1274433.45	Картометрический метод	5	-
782	460802.30	1274462.25	Картометрический метод	5	-
783	460779.75	1274508.55	Картометрический метод	5	-
784	460753.45	1274567.40	Картометрический метод	5	-
785	460753.45	1274622.55	Картометрический метод	5	-
786	460778.50	1274638.90	Картометрический метод	5	-
787	460895.60	1274732.50	Картометрический метод	5	-
771	460973.90	1274826.00	Картометрический метод	5	-
					-
788	451308.30	1274866.35	Картометрический метод	5	-

Сведения о местоположении границ объекта

1. Система координат 60.1

2. Сведения о характерных точках границ объекта

Обозначение характерных точек границ	Координаты, м		Метод определения координат характерной точки	Средняя квадратическая погрешность положения характерной точки (M _t), м	Описание обозначения точки на местности (при наличии)
	X	Y			
789	451305.60	1274844.80	Картометрический метод	5	-
790	451233.60	1274836.50	Картометрический метод	5	-
791	451238.60	1274800.20	Картометрический метод	5	-
792	451246.75	1274743.80	Картометрический метод	5	-
793	451238.30	1274682.10	Картометрический метод	5	-
794	451233.65	1274680.30	Картометрический метод	5	-
795	451228.95	1274678.50	Картометрический метод	5	-
796	451195.50	1274659.15	Картометрический метод	5	-
797	451186.95	1274635.15	Картометрический метод	5	-
798	451162.40	1274617.65	Картометрический метод	5	-
799	451156.85	1274601.45	Картометрический метод	5	-
800	451153.60	1274592.00	Картометрический метод	5	-
801	451143.90	1274593.15	Картометрический метод	5	-
802	451142.95	1274582.45	Картометрический метод	5	-
803	451143.40	1274574.75	Картометрический метод	5	-
804	451148.75	1274531.50	Картометрический метод	5	-
805	451152.80	1274516.10	Картометрический метод	5	-
806	451129.45	1274517.25	Картометрический метод	5	-
807	451131.10	1274492.50	Картометрический метод	5	-
808	451134.25	1274465.60	Картометрический метод	5	-
809	451146.00	1274449.05	Картометрический метод	5	-
810	451163.55	1274429.20	Картометрический метод	5	-
811	451165.80	1274427.55	Картометрический метод	5	-
812	451166.90	1274427.45	Картометрический метод	5	-
813	451203.45	1274421.75	Картометрический метод	5	-
814	451203.05	1274418.35	Картометрический	5	-

Сведения о местоположении границ объекта

1. Система координат 60.1

2. Сведения о характерных точках границ объекта

Обозначение характерных точек границ	Координаты, м		Метод определения координат характерной точки	Средняя квадратическая погрешность положения характерной точки (M _t), м	Описание обозначения точки на местности (при наличии)
	X	Y			
			метод		
815	451236.00	1274413.10	Картометрический метод	5	-
816	451222.30	1274303.25	Картометрический метод	5	-
817	451218.05	1274253.25	Картометрический метод	5	-
818	451219.70	1274238.15	Картометрический метод	5	-
819	451215.65	1274226.65	Картометрический метод	5	-
820	451206.20	1274210.35	Картометрический метод	5	-
821	451139.00	1274110.75	Картометрический метод	5	-
822	451065.75	1274153.80	Картометрический метод	5	-
823	451097.00	1274285.50	Картометрический метод	5	-
824	451104.00	1274316.80	Картометрический метод	5	-
825	451101.45	1274353.75	Картометрический метод	5	-
826	451065.15	1274493.45	Картометрический метод	5	-
827	451052.00	1274525.35	Картометрический метод	5	-
828	450996.90	1274630.55	Картометрический метод	5	-
829	451084.55	1274613.80	Картометрический метод	5	-
830	451139.05	1274655.55	Картометрический метод	5	-
831	451080.20	1274628.50	Картометрический метод	5	-
832	450993.80	1274645.25	Картометрический метод	5	-
833	450983.15	1274695.35	Картометрический метод	5	-
834	450996.95	1274836.35	Картометрический метод	5	-
835	451090.50	1274855.95	Картометрический метод	5	-
836	451091.35	1274848.00	Картометрический метод	5	-
837	451093.55	1274839.25	Картометрический метод	5	-
838	451094.40	1274818.05	Картометрический метод	5	-
839	451094.70	1274816.55	Картометрический метод	5	-

Сведения о местоположении границ объекта

1. Система координат 60.1

2. Сведения о характерных точках границ объекта

Обозначение характерных точек границ	Координаты, м		Метод определения координат характерной точки	Средняя квадратическая погрешность положения характерной точки (M _t), м	Описание обозначения точки на местности (при наличии)
	X	Y			
840	451094.15	1274810.80	Картометрический метод	5	-
841	451085.55	1274800.65	Картометрический метод	5	-
842	451090.20	1274770.75	Картометрический метод	5	-
843	451140.95	1274769.60	Картометрический метод	5	-
844	451137.65	1274778.50	Картометрический метод	5	-
845	451138.40	1274804.10	Картометрический метод	5	-
846	451129.35	1274803.90	Картометрический метод	5	-
847	451128.45	1274863.05	Картометрический метод	5	-
848	451160.15	1274865.05	Картометрический метод	5	-
849	451180.60	1274864.30	Картометрический метод	5	-
850	451190.70	1274852.60	Картометрический метод	5	-
851	451208.75	1274854.70	Картометрический метод	5	-
852	451208.75	1274842.75	Картометрический метод	5	-
853	451223.50	1274843.35	Картометрический метод	5	-
854	451223.55	1274856.45	Картометрический метод	5	-
788	451308.30	1274866.35	Картометрический метод	5	-
					-
855	454624.05	1274874.85	Картометрический метод	5	-
856	454867.00	1274864.05	Картометрический метод	5	-
857	454863.25	1274692.35	Картометрический метод	5	-
858	454619.05	1274648.00	Картометрический метод	5	-
855	454624.05	1274874.85	Картометрический метод	5	-
					-
859	454328.55	1274886.80	Картометрический метод	5	-
860	454599.00	1274876.05	Картометрический метод	5	-
861	454596.50	1274642.95	Картометрический метод	5	-
862	454322.25	1274602.30	Картометрический	5	-

Сведения о местоположении границ объекта

1. Система координат 60.1

2. Сведения о характерных точках границ объекта

Обозначение характерных точек границ	Координаты, м		Метод определения координат характерной точки	Средняя квадратическая погрешность положения характерной точки (Mт), м	Описание обозначения точки на местности (при наличии)
	X	Y			
			метод		
863	454324.75	1274791.55	Картометрический метод	5	-
859	454328.55	1274886.80	Картометрический метод	5	-
					-
864	465831.10	1274897.10	Картометрический метод	5	-
865	465839.40	1274887.75	Картометрический метод	5	-
866	465845.60	1274891.85	Картометрический метод	5	-
867	465873.35	1274865.15	Картометрический метод	5	-
868	465859.95	1274838.50	Картометрический метод	5	-
869	465862.90	1274836.00	Картометрический метод	5	-
870	465792.20	1274776.50	Картометрический метод	5	-
871	465778.05	1274766.60	Картометрический метод	5	-
872	465708.95	1274701.90	Картометрический метод	5	-
873	465604.35	1274706.70	Картометрический метод	5	-
874	465609.05	1274719.05	Картометрический метод	5	-
875	465639.65	1274742.90	Картометрический метод	5	-
876	465731.20	1274802.45	Картометрический метод	5	-
877	465747.00	1274806.25	Картометрический метод	5	-
878	465757.80	1274819.15	Картометрический метод	5	-
879	465766.15	1274833.95	Картометрический метод	5	-
880	465792.45	1274863.75	Картометрический метод	5	-
864	465831.10	1274897.10	Картометрический метод	5	-
					-
881	466849.80	1274930.50	Картометрический метод	5	-
882	466898.65	1274904.15	Картометрический метод	5	-
883	466830.35	1274763.05	Картометрический метод	5	-
884	466775.90	1274789.85	Картометрический метод	5	-

Сведения о местоположении границ объекта

1. Система координат 60.1

2. Сведения о характерных точках границ объекта

Обозначение характерных точек границ	Координаты, м		Метод определения координат характерной точки	Средняя квадратическая погрешность положения характерной точки (M _t), м	Описание обозначения точки на местности (при наличии)
	X	Y			
881	466849.80	1274930.50	Картометрический метод	5	-
					-
885	461254.40	1274975.05	Картометрический метод	5	-
886	461311.35	1274905.60	Картометрический метод	5	-
887	461360.20	1274844.30	Картометрический метод	5	-
888	461322.65	1274812.90	Картометрический метод	5	-
889	461250.00	1274762.65	Картометрический метод	5	-
890	461158.60	1274766.85	Картометрический метод	5	-
891	461087.85	1274778.00	Картометрический метод	5	-
892	461054.65	1274784.20	Картометрический метод	5	-
893	461051.50	1274851.85	Картометрический метод	5	-
894	461094.70	1274853.20	Картометрический метод	5	-
895	461163.60	1274862.70	Картометрический метод	5	-
896	461185.50	1274870.90	Картометрический метод	5	-
885	461254.40	1274975.05	Картометрический метод	5	-
					-
897	466710.15	1274997.15	Картометрический метод	5	-
898	466753.40	1274968.40	Картометрический метод	5	-
899	466761.50	1274950.90	Картометрический метод	5	-
900	466822.25	1274908.40	Картометрический метод	5	-
901	466746.45	1274771.00	Картометрический метод	5	-
902	466698.25	1274681.95	Картометрический метод	5	-
903	466628.10	1274723.75	Картометрический метод	5	-
904	466662.55	1274791.50	Картометрический метод	5	-
905	466635.00	1274838.45	Картометрический метод	5	-
906	466668.20	1274931.90	Картометрический метод	5	-
897	466710.15	1274997.15	Картометрический	5	-

Сведения о местоположении границ объекта

1. Система координат 60.1

2. Сведения о характерных точках границ объекта

Обозначение характерных точек границ	Координаты, м		Метод определения координат характерной точки	Средняя квадратическая погрешность положения характерной точки (M _t), м	Описание обозначения точки на местности (при наличии)
	X	Y			
			метод		
					-
907	464841.80	1275006.50	Картометрический метод	5	-
908	464864.40	1274997.05	Картометрический метод	5	-
909	464871.55	1274991.10	Картометрический метод	5	-
910	464918.75	1274958.50	Картометрический метод	5	-
911	464987.00	1274919.15	Картометрический метод	5	-
912	465114.10	1274868.30	Картометрический метод	5	-
913	465081.55	1274779.60	Картометрический метод	5	-
914	465039.60	1274794.60	Картометрический метод	5	-
915	464988.85	1274818.90	Картометрический метод	5	-
916	464833.60	1274916.35	Картометрический метод	5	-
917	464815.10	1274960.00	Картометрический метод	5	-
918	464817.35	1274967.55	Картометрический метод	5	-
919	464823.70	1274969.30	Картометрический метод	5	-
907	464841.80	1275006.50	Картометрический метод	5	-
					-
920	461214.35	1275010.05	Картометрический метод	5	-
921	461233.65	1274993.15	Картометрический метод	5	-
922	461203.05	1274935.50	Картометрический метод	5	-
923	461159.85	1274982.40	Картометрический метод	5	-
924	461181.15	1275005.00	Картометрический метод	5	-
925	461196.15	1274994.35	Картометрический метод	5	-
920	461214.35	1275010.05	Картометрический метод	5	-
					-
926	464973.85	1275018.15	Картометрический метод	5	-
927	465142.30	1274945.15	Картометрический метод	5	-
928	465119.80	1274883.85	Картометрический	5	-

Сведения о местоположении границ объекта

1. Система координат 60.1

2. Сведения о характерных точках границ объекта

Обозначение характерных точек границ	Координаты, м		Метод определения координат характерной точки	Средняя квадратическая погрешность положения характерной точки (M _t), м	Описание обозначения точки на местности (при наличии)
	X	Y			
			метод		
929	464980.75	1274941.10	Картометрический метод	5	-
930	464950.05	1274959.85	Картометрический метод	5	-
926	464973.85	1275018.15	Картометрический метод	5	-
					-
931	466023.75	1275035.95	Картометрический метод	5	-
932	466111.35	1274924.10	Картометрический метод	5	-
933	466075.95	1274888.10	Картометрический метод	5	-
934	466038.90	1274847.95	Картометрический метод	5	-
935	465993.20	1274874.80	Картометрический метод	5	-
936	465956.90	1274796.40	Картометрический метод	5	-
937	466026.40	1274754.55	Картометрический метод	5	-
938	466012.60	1274721.30	Картометрический метод	5	-
939	465954.00	1274753.90	Картометрический метод	5	-
940	465913.05	1274778.75	Картометрический метод	5	-
941	465854.85	1274813.75	Картометрический метод	5	-
942	465865.50	1274823.15	Картометрический метод	5	-
943	465909.95	1274800.05	Картометрический метод	5	-
944	465916.80	1274809.45	Картометрический метод	5	-
945	465866.75	1274845.70	Картометрический метод	5	-
946	465940.20	1274947.80	Картометрический метод	5	-
931	466023.75	1275035.95	Картометрический метод	5	-
					-
947	466512.30	1275046.25	Картометрический метод	5	-
948	466653.20	1274940.00	Картометрический метод	5	-
949	466623.10	1274850.95	Картометрический метод	5	-
950	466488.50	1274998.60	Картометрический метод	5	-

Сведения о местоположении границ объекта

1. Система координат 60.1

2. Сведения о характерных точках границ объекта

Обозначение характерных точек границ	Координаты, м		Метод определения координат характерной точки	Средняя квадратическая погрешность положения характерной точки (M _t), м	Описание обозначения точки на местности (при наличии)
	X	Y			
947	466512.30	1275046.25	Картометрический метод	5	-
					-
951	464918.75	1275053.15	Картометрический метод	5	-
952	464959.45	1275031.90	Картометрический метод	5	-
953	464936.30	1274966.05	Картометрический метод	5	-
954	464888.10	1274997.30	Картометрический метод	5	-
951	464918.75	1275053.15	Картометрический метод	5	-
					-
955	466757.75	1275059.90	Картометрический метод	5	-
956	466856.70	1275008.70	Картометрический метод	5	-
957	466821.00	1274946.00	Картометрический метод	5	-
958	466815.35	1274936.55	Картометрический метод	5	-
959	466771.55	1274965.95	Картометрический метод	5	-
960	466764.00	1274981.60	Картометрический метод	5	-
961	466717.05	1275010.95	Картометрический метод	5	-
962	466729.60	1275031.65	Картометрический метод	5	-
963	466738.40	1275032.60	Картометрический метод	5	-
955	466757.75	1275059.90	Картометрический метод	5	-
					-
964	461294.50	1275092.95	Картометрический метод	5	-
965	461370.25	1275024.80	Картометрический метод	5	-
966	461425.35	1274949.70	Картометрический метод	5	-
967	461469.15	1274965.45	Картометрический метод	5	-
968	461525.50	1274834.00	Картометрический метод	5	-
969	461515.60	1274827.15	Картометрический метод	5	-
970	461484.00	1274816.55	Картометрический метод	5	-
971	461452.85	1274800.25	Картометрический метод	5	-

Сведения о местоположении границ объекта					
1. Система координат 60.1					
2. Сведения о характерных точках границ объекта					
Обозначение характерных точек границ	Координаты, м		Метод определения координат характерной точки	Средняя квадратическая погрешность положения характерной точки (M _t), м	Описание обозначения точки на местности (при наличии)
	X	Y			
972	461412.80	1274792.40	Картометрический метод	5	-
973	461386.40	1274843.60	Картометрический метод	5	-
974	461376.40	1274872.20	Картометрический метод	5	-
975	461358.95	1274880.65	Картометрический метод	5	-
976	461328.30	1274922.55	Картометрический метод	5	-
977	461271.95	1274975.10	Картометрический метод	5	-
978	461282.60	1274985.75	Картометрический метод	5	-
979	461240.65	1275035.20	Картометрический метод	5	-
964	461294.50	1275092.95	Картометрический метод	5	-
					-
980	458814.10	1275106.85	Картометрический метод	5	-
981	458860.40	1274987.90	Картометрический метод	5	-
982	458870.45	1274950.30	Картометрический метод	5	-
983	458855.05	1274950.75	Картометрический метод	5	-
984	458835.60	1274964.50	Картометрический метод	5	-
985	458817.25	1274971.70	Картометрический метод	5	-
986	458797.30	1274973.20	Картометрический метод	5	-
987	458798.30	1274993.15	Картометрический метод	5	-
988	458780.95	1275061.60	Картометрический метод	5	-
989	458769.20	1275090.25	Картометрический метод	5	-
980	458814.10	1275106.85	Картометрический метод	5	-
					-
990	466532.15	1275120.20	Картометрический метод	5	-
991	466671.35	1275027.15	Картометрический метод	5	-
992	466695.15	1275014.05	Картометрический метод	5	-
993	466663.85	1274955.05	Картометрический метод	5	-
994	466501.05	1275074.45	Картометрический	5	-

Сведения о местоположении границ объекта					
1. Система координат 60.1					
2. Сведения о характерных точках границ объекта					
Обозначение характерных точек границ	Координаты, м		Метод определения координат характерной точки	Средняя квадратическая погрешность положения характерной точки (Mт), м	Описание обозначения точки на местности (при наличии)
	X	Y			
			метод		
995	466526.10	1275117.10	Картометрический метод	5	-
990	466532.15	1275120.20	Картометрический метод	5	-
					-
996	454527.70	1275275.70	Картометрический метод	5	-
997	454517.65	1275171.65	Картометрический метод	5	-
998	454367.40	1275138.80	Картометрический метод	5	-
999	454348.60	1275093.65	Картометрический метод	5	-
1000	454284.75	1275101.00	Картометрический метод	5	-
1001	454300.40	1275128.00	Картометрический метод	5	-
1002	454322.30	1275210.10	Картометрический метод	5	-
996	454527.70	1275275.70	Картометрический метод	5	-
					-
1003	451001.35	1275280.15	Картометрический метод	5	-
1004	451034.55	1275272.55	Картометрический метод	5	-
1005	451030.15	1275236.20	Картометрический метод	5	-
1006	450989.45	1275090.75	Картометрический метод	5	-
1007	450970.65	1274979.80	Картометрический метод	5	-
1008	450953.70	1274937.10	Картометрический метод	5	-
1009	450945.55	1274927.50	Картометрический метод	5	-
1010	450938.25	1274904.40	Картометрический метод	5	-
1011	450933.55	1274895.55	Картометрический метод	5	-
1012	450906.55	1274863.90	Картометрический метод	5	-
1013	450906.60	1274861.35	Картометрический метод	5	-
1014	450898.70	1274860.15	Картометрический метод	5	-
1015	450896.45	1274862.95	Картометрический метод	5	-
1016	450895.00	1274865.05	Картометрический метод	5	-

Сведения о местоположении границ объекта					
1. Система координат 60.1					
2. Сведения о характерных точках границ объекта					
Обозначение характерных точек границ	Координаты, м		Метод определения координат характерной точки	Средняя квадратическая погрешность положения характерной точки (M _t), м	Описание обозначения точки на местности (при наличии)
	X	Y			
1017	450879.45	1274863.10	Картометрический метод	5	-
1018	450879.15	1274866.00	Картометрический метод	5	-
1019	450740.15	1274847.95	Картометрический метод	5	-
1020	450740.80	1274843.00	Картометрический метод	5	-
1021	450266.05	1274782.60	Картометрический метод	5	-
1022	450216.75	1274777.40	Картометрический метод	5	-
1023	450216.30	1274779.85	Картометрический метод	5	-
1024	450106.30	1274774.95	Картометрический метод	5	-
1025	450056.60	1274780.75	Картометрический метод	5	-
1026	450051.25	1274839.95	Картометрический метод	5	-
1027	450309.40	1274878.95	Картометрический метод	5	-
1028	450352.95	1274883.30	Картометрический метод	5	-
1029	450363.90	1274882.35	Картометрический метод	5	-
1030	450367.80	1274881.45	Картометрический метод	5	-
1031	450370.95	1274876.35	Картометрический метод	5	-
1032	450460.30	1274889.80	Картометрический метод	5	-
1033	450483.00	1274906.75	Картометрический метод	5	-
1034	450796.70	1274935.80	Картометрический метод	5	-
1035	450830.85	1274937.55	Картометрический метод	5	-
1036	450832.55	1274961.05	Картометрический метод	5	-
1037	450865.95	1274962.30	Картометрический метод	5	-
1038	450847.85	1274993.45	Картометрический метод	5	-
1039	450824.95	1275003.70	Картометрический метод	5	-
1040	450817.45	1275014.70	Картометрический метод	5	-
1041	450802.05	1275036.05	Картометрический метод	5	-
1042	450793.05	1275103.10	Картометрический	5	-

Сведения о местоположении границ объекта

1. Система координат 60.1

2. Сведения о характерных точках границ объекта

Обозначение характерных точек границ	Координаты, м		Метод определения координат характерной точки	Средняя квадратическая погрешность положения характерной точки (M _t), м	Описание обозначения точки на местности (при наличии)
	X	Y			
			метод		
1043	450790.20	1275128.50	Картометрический метод	5	-
1044	450822.45	1275137.10	Картометрический метод	5	-
1045	450861.85	1275139.65	Картометрический метод	5	-
1046	450913.85	1275138.55	Картометрический метод	5	-
1047	450934.35	1275145.60	Картометрический метод	5	-
1048	450946.95	1275160.25	Картометрический метод	5	-
1049	450965.00	1275185.70	Картометрический метод	5	-
1050	450983.85	1275218.25	Картометрический метод	5	-
1051	450993.50	1275243.05	Картометрический метод	5	-
1052	450997.00	1275256.85	Картометрический метод	5	-
1053	450996.25	1275266.25	Картометрический метод	5	-
1054	450987.35	1275279.05	Картометрический метод	5	-
1003	451001.35	1275280.15	Картометрический метод	5	-
					-
1055	459979.40	1275299.30	Картометрический метод	5	-
1056	459984.00	1275298.35	Картометрический метод	5	-
1057	460007.30	1275297.05	Картометрический метод	5	-
1058	460047.90	1275292.25	Картометрический метод	5	-
1059	460069.80	1275143.80	Картометрический метод	5	-
1060	460041.30	1275159.00	Картометрический метод	5	-
1061	459964.70	1275194.35	Картометрический метод	5	-
1062	459965.25	1275242.20	Картометрический метод	5	-
1055	459979.40	1275299.30	Картометрический метод	5	-
					-
1063	460193.15	1275310.10	Картометрический метод	5	-
1064	460198.80	1275273.10	Картометрический метод	5	-

Сведения о местоположении границ объекта					
1. Система координат 60.1					
2. Сведения о характерных точках границ объекта					
Обозначение характерных точек границ	Координаты, м		Метод определения координат характерной точки	Средняя квадратическая погрешность положения характерной точки (M _t), м	Описание обозначения точки на местности (при наличии)
	X	Y			
1065	460072.95	1275225.85	Картометрический метод	5	-
1066	460064.80	1275284.15	Картометрический метод	5	-
1063	460193.15	1275310.10	Картометрический метод	5	-
					-
1067	454108.80	1275331.25	Картометрический метод	5	-
1068	454184.60	1275330.80	Картометрический метод	5	-
1069	454188.30	1275211.10	Картометрический метод	5	-
1070	454124.45	1275207.25	Картометрический метод	5	-
1071	454096.30	1275205.30	Картометрический метод	5	-
1072	454081.25	1275281.10	Картометрический метод	5	-
1073	454083.75	1275296.75	Картометрический метод	5	-
1074	454090.65	1275317.45	Картометрический метод	5	-
1067	454108.80	1275331.25	Картометрический метод	5	-
					-
1075	458936.20	1275337.65	Картометрический метод	5	-
1076	459001.95	1275276.40	Картометрический метод	5	-
1077	459065.80	1275242.05	Картометрический метод	5	-
1078	459055.80	1275229.50	Картометрический метод	5	-
1079	458948.75	1275283.80	Картометрический метод	5	-
1080	458924.30	1275139.65	Картометрический метод	5	-
1081	458941.20	1275134.05	Картометрический метод	5	-
1082	458923.65	1274985.50	Картометрический метод	5	-
1083	458898.00	1274984.80	Картометрический метод	5	-
1084	458904.90	1275125.80	Картометрический метод	5	-
1085	458918.05	1275258.70	Картометрический метод	5	-
1075	458936.20	1275337.65	Картометрический метод	5	-
					-

Сведения о местоположении границ объекта					
1. Система координат 60.1					
2. Сведения о характерных точках границ объекта					
Обозначение характерных точек границ	Координаты, м		Метод определения координат характерной точки	Средняя квадратическая погрешность положения характерной точки (M _t), м	Описание обозначения точки на местности (при наличии)
	X	Y			
1086	451419.15	1275348.60	Картометрический метод	5	-
1087	451449.20	1275344.20	Картометрический метод	5	-
1088	451467.45	1275342.70	Картометрический метод	5	-
1089	451521.10	1275345.10	Картометрический метод	5	-
1090	451523.40	1275339.55	Картометрический метод	5	-
1091	451509.45	1275116.35	Картометрический метод	5	-
1092	451511.00	1275047.30	Картометрический метод	5	-
1093	451320.05	1275025.00	Картометрический метод	5	-
1094	451330.70	1274962.95	Картометрический метод	5	-
1095	451615.55	1274993.00	Картометрический метод	5	-
1096	451617.90	1274979.85	Картометрический метод	5	-
1097	451504.75	1274965.60	Картометрический метод	5	-
1098	451496.90	1274964.60	Картометрический метод	5	-
1099	451299.00	1274939.40	Картометрический метод	5	-
1100	451302.20	1274914.60	Картометрический метод	5	-
1101	451113.80	1274890.00	Картометрический метод	5	-
1102	451112.15	1274906.75	Картометрический метод	5	-
1103	451119.65	1274924.95	Картометрический метод	5	-
1104	451155.35	1274927.55	Картометрический метод	5	-
1105	451157.85	1274962.00	Картометрический метод	5	-
1106	451132.20	1274965.70	Картометрический метод	5	-
1107	451176.05	1275088.00	Картометрический метод	5	-
1108	451226.15	1275092.45	Картометрический метод	5	-
1109	451247.40	1275096.25	Картометрический метод	5	-
1110	451299.40	1275117.70	Картометрический метод	5	-
1111	451393.35	1275317.75	Картометрический	5	-

Сведения о местоположении границ объекта

1. Система координат 60.1

2. Сведения о характерных точках границ объекта

Обозначение характерных точек границ	Координаты, м		Метод определения координат характерной точки	Средняя квадратическая погрешность положения характерной точки (M _t), м	Описание обозначения точки на местности (при наличии)
	X	Y			
			метод		
1086	451419.15	1275348.60	Картометрический метод	5	-
					-
1112	458852.95	1275385.15	Картометрический метод	5	-
1113	458874.25	1275384.55	Картометрический метод	5	-
1114	458923.70	1275347.05	Картометрический метод	5	-
1115	458898.00	1275264.90	Картометрический метод	5	-
1116	458879.85	1274988.55	Картометрический метод	5	-
1117	458831.00	1275118.15	Картометрический метод	5	-
1118	458794.10	1275236.50	Картометрический метод	5	-
1119	458812.25	1275240.95	Картометрический метод	5	-
1112	458852.95	1275385.15	Картометрический метод	5	-
					-
1120	451361.40	1275396.00	Картометрический метод	5	-
1121	451384.50	1275370.00	Картометрический метод	5	-
1122	451400.20	1275358.50	Картометрический метод	5	-
1123	451380.80	1275334.00	Картометрический метод	5	-
1124	451283.75	1275131.45	Картометрический метод	5	-
1125	451247.40	1275115.70	Картометрический метод	5	-
1126	451229.90	1275110.65	Картометрический метод	5	-
1127	451176.65	1275101.75	Картометрический метод	5	-
1128	451181.05	1275131.25	Картометрический метод	5	-
1129	451178.55	1275161.30	Картометрический метод	5	-
1130	451206.75	1275211.50	Картометрический метод	5	-
1131	451280.00	1275298.10	Картометрический метод	5	-
1120	451361.40	1275396.00	Картометрический метод	5	-
					-
1132	460026.00	1275415.65	Картометрический	5	-

Сведения о местоположении границ объекта

1. Система координат 60.1

2. Сведения о характерных точках границ объекта

Обозначение характерных точек границ	Координаты, м		Метод определения координат характерной точки	Средняя квадратическая погрешность положения характерной точки (M _t), м	Описание обозначения точки на местности (при наличии)
	X	Y			
			метод		
1133	460109.25	1275401.40	Картометрический метод	5	-
1134	460073.65	1275344.80	Картометрический метод	5	-
1135	460061.70	1275310.20	Картометрический метод	5	-
1136	460058.55	1275302.30	Картометрический метод	5	-
1137	460048.50	1275301.00	Картометрический метод	5	-
1138	459985.90	1275302.75	Картометрический метод	5	-
1139	459989.65	1275336.60	Картометрический метод	5	-
1132	460026.00	1275415.65	Картометрический метод	5	-
					-
1140	459965.25	1275421.15	Картометрический метод	5	-
1141	460004.70	1275418.75	Картометрический метод	5	-
1142	459975.90	1275339.70	Картометрический метод	5	-
1143	459969.65	1275301.50	Картометрический метод	5	-
1144	459883.40	1275305.20	Картометрический метод	5	-
1145	459876.35	1275375.85	Картометрический метод	5	-
1146	459908.30	1275419.15	Картометрический метод	5	-
1140	459965.25	1275421.15	Картометрический метод	5	-
					-
1147	458983.20	1275429.25	Картометрический метод	5	-
1148	459015.70	1275412.95	Картометрический метод	5	-
1149	459039.50	1275396.70	Картометрический метод	5	-
1150	459029.50	1275354.75	Картометрический метод	5	-
1151	459042.05	1275342.25	Картометрический метод	5	-
1152	459019.50	1275290.85	Картометрический метод	5	-
1153	458982.55	1275319.60	Картометрический метод	5	-
1154	458938.10	1275360.85	Картометрический метод	5	-

Сведения о местоположении границ объекта

1. Система координат 60.1

2. Сведения о характерных точках границ объекта

Обозначение характерных точек границ	Координаты, м		Метод определения координат характерной точки	Средняя квадратическая погрешность положения характерной точки (M _t), м	Описание обозначения точки на местности (при наличии)
	X	Y			
1147	458983.20	1275429.25	Картометрический метод	5	-
					-
1155	460245.75	1275434.25	Картометрический метод	5	-
1156	460247.65	1275397.30	Картометрический метод	5	-
1157	460195.05	1275323.25	Картометрический метод	5	-
1158	460071.05	1275304.20	Картометрический метод	5	-
1159	460130.55	1275397.05	Картометрический метод	5	-
1160	460186.90	1275422.85	Картометрический метод	5	-
1155	460245.75	1275434.25	Картометрический метод	5	-
					-
1161	451309.45	1275451.05	Картометрический метод	5	-
1162	451339.15	1275426.60	Картометрический метод	5	-
1163	451310.05	1275379.60	Картометрический метод	5	-
1164	451256.85	1275304.30	Картометрический метод	5	-
1165	451190.45	1275218.35	Картометрический метод	5	-
1166	451164.15	1275163.80	Картометрический метод	5	-
1167	451161.00	1275155.00	Картометрический метод	5	-
1168	451161.65	1275095.50	Картометрический метод	5	-
1169	451130.95	1274994.55	Картометрический метод	5	-
1170	451094.00	1274914.25	Картометрический метод	5	-
1171	451094.00	1274888.55	Картометрический метод	5	-
1172	451010.10	1274876.80	Картометрический метод	5	-
1173	451009.85	1274879.80	Картометрический метод	5	-
1174	450932.10	1274869.80	Картометрический метод	5	-
1175	450951.25	1274897.70	Картометрический метод	5	-
1176	450961.25	1274912.75	Картометрический метод	5	-
1177	450996.95	1274926.60	Картометрический	5	-

Сведения о местоположении границ объекта

1. Система координат 60.1

2. Сведения о характерных точках границ объекта

Обозначение характерных точек границ	Координаты, м		Метод определения координат характерной точки	Средняя квадратическая погрешность положения характерной точки (M _t), м	Описание обозначения точки на местности (при наличии)
	X	Y			
			метод		
1178	451012.60	1274950.45	Картометрический метод	5	-
1179	451020.75	1274974.90	Картометрический метод	5	-
1180	451036.40	1274994.35	Картометрический метод	5	-
1181	451053.30	1275012.55	Картометрический метод	5	-
1182	451070.20	1275027.60	Картометрический метод	5	-
1183	451072.10	1275039.55	Картометрический метод	5	-
1184	451067.70	1275067.70	Картометрический метод	5	-
1185	451075.25	1275092.80	Картометрический метод	5	-
1186	451090.25	1275113.50	Картометрический метод	5	-
1187	451097.80	1275129.80	Картометрический метод	5	-
1188	451099.65	1275149.25	Картометрический метод	5	-
1189	451092.15	1275166.75	Картометрический метод	5	-
1190	451090.25	1275184.30	Картометрический метод	5	-
1191	451091.50	1275211.25	Картометрический метод	5	-
1192	451104.05	1275229.45	Картометрический метод	5	-
1193	451118.45	1275242.00	Картометрический метод	5	-
1194	451132.25	1275269.60	Картометрический метод	5	-
1195	451149.15	1275275.90	Картометрический метод	5	-
1196	451171.05	1275283.50	Картометрический метод	5	-
1197	451185.45	1275306.70	Картометрический метод	5	-
1198	451194.85	1275316.10	Картометрический метод	5	-
1199	451235.55	1275343.75	Картометрический метод	5	-
1200	451255.60	1275359.45	Картометрический метод	5	-
1201	451263.75	1275379.55	Картометрический метод	5	-
1202	451268.10	1275397.70	Картометрический метод	5	-

Сведения о местоположении границ объекта

1. Система координат 60.1

2. Сведения о характерных точках границ объекта

Обозначение характерных точек границ	Координаты, м		Метод определения координат характерной точки	Средняя квадратическая погрешность положения характерной точки (M _t), м	Описание обозначения точки на местности (при наличии)
	X	Y			
1203	451285.00	1275422.20	Картометрический метод	5	-
1161	451309.45	1275451.05	Картометрический метод	5	-
					-
1204	459746.05	1275455.65	Картометрический метод	5	-
1205	459839.40	1275451.20	Картометрический метод	5	-
1206	459843.80	1275452.25	Картометрический метод	5	-
1207	459839.90	1275335.50	Картометрический метод	5	-
1208	459809.55	1275341.05	Картометрический метод	5	-
1209	459811.60	1275376.60	Картометрический метод	5	-
1210	459744.40	1275384.50	Картометрический метод	5	-
1211	459745.40	1275428.25	Картометрический метод	5	-
1204	459746.05	1275455.65	Картометрический метод	5	-
					-
1212	460053.55	1275516.60	Картометрический метод	5	-
1213	460183.15	1275456.70	Картометрический метод	5	-
1214	460175.65	1275441.00	Картометрический метод	5	-
1215	460120.55	1275413.30	Картометрический метод	5	-
1216	460016.00	1275436.95	Картометрический метод	5	-
1212	460053.55	1275516.60	Картометрический метод	5	-
					-
1217	449225.25	1275573.60	Картометрический метод	5	-
1218	449266.25	1275515.45	Картометрический метод	5	-
1219	449201.75	1275518.70	Картометрический метод	5	-
1220	449151.80	1275515.55	Картометрический метод	5	-
1221	449138.50	1275571.30	Картометрический метод	5	-
1217	449225.25	1275573.60	Картометрический метод	5	-
					-
1222	456940.20	1275613.20	Картометрический	5	-

Сведения о местоположении границ объекта

1. Система координат 60.1

2. Сведения о характерных точках границ объекта

Обозначение характерных точек границ	Координаты, м		Метод определения координат характерной точки	Средняя квадратическая погрешность положения характерной точки (M _t), м	Описание обозначения точки на местности (при наличии)
	X	Y			
			метод		
1223	457000.25	1275512.45	Картометрический метод	5	-
1224	456868.15	1275493.35	Картометрический метод	5	-
1225	456845.65	1275596.10	Картометрический метод	5	-
1222	456940.20	1275613.20	Картометрический метод	5	-
					-
1226	463260.90	1275655.45	Картометрический метод	5	-
1227	463282.15	1275636.70	Картометрический метод	5	-
1228	463267.15	1275611.60	Картометрический метод	5	-
1229	463232.10	1275627.80	Картометрический метод	5	-
1230	463244.60	1275655.40	Картометрический метод	5	-
1226	463260.90	1275655.45	Картометрический метод	5	-
					-
1231	453885.95	1275704.30	Картометрический метод	5	-
1232	454041.25	1275613.10	Картометрический метод	5	-
1233	454040.60	1275573.60	Картометрический метод	5	-
1234	454036.20	1275536.65	Картометрический метод	5	-
1235	453919.75	1275599.10	Картометрический метод	5	-
1236	453881.55	1275610.90	Картометрический метод	5	-
1237	453872.80	1275649.75	Картометрический метод	5	-
1231	453885.95	1275704.30	Картометрический метод	5	-
					-
1238	449141.85	1275777.25	Картометрический метод	5	-
1239	449162.65	1275764.15	Картометрический метод	5	-
1240	449178.85	1275761.65	Картометрический метод	5	-
1241	449196.75	1275764.95	Картометрический метод	5	-
1242	449201.35	1275649.30	Картометрический метод	5	-
1243	449148.05	1275657.40	Картометрический	5	-

Сведения о местоположении границ объекта

1. Система координат 60.1

2. Сведения о характерных точках границ объекта

Обозначение характерных точек границ	Координаты, м		Метод определения координат характерной точки	Средняя квадратическая погрешность положения характерной точки (M _t), м	Описание обозначения точки на местности (при наличии)
	X	Y			
			метод		
1244	449079.00	1275663.85	Картометрический метод	5	-
1245	449075.70	1275749.55	Картометрический метод	5	-
1238	449141.85	1275777.25	Картометрический метод	5	-
					-
1246	456927.05	1275803.65	Картометрический метод	5	-
1247	456949.20	1275777.45	Картометрический метод	5	-
1248	456969.30	1275765.25	Картометрический метод	5	-
1249	456968.25	1275763.10	Картометрический метод	5	-
1250	456962.75	1275756.45	Картометрический метод	5	-
1251	456969.45	1275750.90	Картометрический метод	5	-
1252	456975.15	1275757.75	Картометрический метод	5	-
1253	456977.60	1275760.10	Картометрический метод	5	-
1254	456992.70	1275751.55	Картометрический метод	5	-
1255	457029.70	1275723.00	Картометрический метод	5	-
1256	457064.85	1275607.15	Картометрический метод	5	-
1257	457004.90	1275536.65	Картометрический метод	5	-
1258	456979.60	1275581.95	Картометрический метод	5	-
1259	456950.20	1275630.75	Картометрический метод	5	-
1260	456943.30	1275679.00	Картометрический метод	5	-
1261	456927.05	1275771.05	Картометрический метод	5	-
1246	456927.05	1275803.65	Картометрический метод	5	-
					-
1262	456916.80	1275816.80	Картометрический метод	5	-
1263	456907.65	1275795.45	Картометрический метод	5	-
1264	456924.55	1275659.55	Картометрический метод	5	-
1265	456933.90	1275624.45	Картометрический метод	5	-

Сведения о местоположении границ объекта

1. Система координат 60.1

2. Сведения о характерных точках границ объекта

Обозначение характерных точек границ	Координаты, м		Метод определения координат характерной точки	Средняя квадратическая погрешность положения характерной точки (M _t), м	Описание обозначения точки на местности (при наличии)
	X	Y			
1266	456816.20	1275604.80	Картометрический метод	5	-
1267	456750.45	1275591.50	Картометрический метод	5	-
1268	456763.20	1275615.05	Картометрический метод	5	-
1269	456771.00	1275635.20	Картометрический метод	5	-
1270	456773.65	1275666.65	Картометрический метод	5	-
1271	456771.90	1275753.40	Картометрический метод	5	-
1272	456759.40	1275788.50	Картометрический метод	5	-
1262	456916.80	1275816.80	Картометрический метод	5	-
					-
1273	462604.75	1275864.70	Картометрический метод	5	-
1274	462595.70	1275797.15	Картометрический метод	5	-
1275	462547.10	1275802.55	Картометрический метод	5	-
1276	462551.50	1275853.30	Картометрический метод	5	-
1273	462604.75	1275864.70	Картометрический метод	5	-
					-
1277	454444.50	1275905.90	Картометрический метод	5	-
1278	454433.95	1275877.05	Картометрический метод	5	-
1279	454411.40	1275761.05	Картометрический метод	5	-
1280	454401.40	1275724.00	Картометрический метод	5	-
1281	454416.80	1275721.00	Картометрический метод	5	-
1282	454414.45	1275658.95	Картометрический метод	5	-
1283	454397.10	1275659.70	Картометрический метод	5	-
1284	454402.95	1275636.20	Картометрический метод	5	-
1285	454434.35	1275595.95	Картометрический метод	5	-
1286	454448.20	1275588.85	Картометрический метод	5	-
1287	454448.20	1275564.40	Картометрический метод	5	-
1288	454448.80	1275467.90	Картометрический	5	-

Сведения о местоположении границ объекта

1. Система координат 60.1

2. Сведения о характерных точках границ объекта

Обозначение характерных точек границ	Координаты, м		Метод определения координат характерной точки	Средняя квадратическая погрешность положения характерной точки (M _t), м	Описание обозначения точки на местности (при наличии)
	X	Y			
			метод		
1289	454441.90	1275347.60	Картометрический метод	5	-
1290	454423.15	1275258.55	Картометрический метод	5	-
1291	454324.20	1275228.95	Картометрический метод	5	-
1292	454342.35	1275297.90	Картометрический метод	5	-
1293	454341.75	1275443.90	Картометрический метод	5	-
1294	454334.85	1275516.55	Картометрический метод	5	-
1295	454306.70	1275597.35	Картометрический метод	5	-
1296	454304.20	1275635.55	Картометрический метод	5	-
1297	454300.90	1275688.90	Картометрический метод	5	-
1298	454303.60	1275722.85	Картометрический метод	5	-
1299	454333.65	1275754.05	Картометрический метод	5	-
1300	454366.20	1275799.85	Картометрический метод	5	-
1301	454382.50	1275836.20	Картометрический метод	5	-
1302	454399.40	1275875.75	Картометрический метод	5	-
1277	454444.50	1275905.90	Картометрический метод	5	-
					-
1303	454063.80	1275934.45	Картометрический метод	5	-
1304	454048.60	1275842.10	Картометрический метод	5	-
1305	454047.80	1275822.65	Картометрический метод	5	-
1306	454044.85	1275798.05	Картометрический метод	5	-
1307	454042.50	1275630.65	Картометрический метод	5	-
1308	453890.95	1275719.95	Картометрический метод	5	-
1309	453901.00	1275752.55	Картометрический метод	5	-
1310	453944.80	1275739.50	Картометрический метод	5	-
1311	453965.80	1275834.50	Картометрический метод	5	-
1312	453983.35	1275877.25	Картометрический	5	-

Сведения о местоположении границ объекта					
1. Система координат 60.1					
2. Сведения о характерных точках границ объекта					
Обозначение характерных точек границ	Координаты, м		Метод определения координат характерной точки	Средняя квадратическая погрешность положения характерной точки (M _t), м	Описание обозначения точки на местности (при наличии)
	X	Y			
			метод		
1313	453980.55	1275891.10	Картометрический метод	5	-
1314	453990.20	1275919.00	Картометрический метод	5	-
1315	453999.25	1275923.55	Картометрический метод	5	-
1316	454037.70	1275926.95	Картометрический метод	5	-
1303	454063.80	1275934.45	Картометрический метод	5	-
					-
1317	449383.40	1275934.85	Картометрический метод	5	-
1318	449462.25	1275874.85	Картометрический метод	5	-
1319	449337.80	1275739.15	Картометрический метод	5	-
1320	449302.75	1275706.35	Картометрический метод	5	-
1321	449300.95	1275697.00	Картометрический метод	5	-
1322	449321.05	1275664.80	Картометрический метод	5	-
1323	449323.95	1275654.95	Картометрический метод	5	-
1324	449322.75	1275641.60	Картометрический метод	5	-
1325	449334.65	1275617.50	Картометрический метод	5	-
1326	449335.30	1275606.90	Картометрический метод	5	-
1327	449324.05	1275530.55	Картометрический метод	5	-
1328	449313.45	1275517.00	Картометрический метод	5	-
1329	449289.75	1275513.05	Картометрический метод	5	-
1330	449244.95	1275561.15	Картометрический метод	5	-
1331	449221.20	1275614.35	Картометрический метод	5	-
1332	449211.80	1275692.05	Картометрический метод	5	-
1333	449214.30	1275750.30	Картометрический метод	5	-
1317	449383.40	1275934.85	Картометрический метод	5	-
					-
1334	448755.40	1275976.25	Картометрический метод	5	-

Сведения о местоположении границ объекта

1. Система координат 60.1

2. Сведения о характерных точках границ объекта

Обозначение характерных точек границ	Координаты, м		Метод определения координат характерной точки	Средняя квадратическая погрешность положения характерной точки (M _t), м	Описание обозначения точки на местности (при наличии)
	X	Y			
1335	448864.35	1275973.95	Картометрический метод	5	-
1336	448852.45	1275886.20	Картометрический метод	5	-
1337	448855.55	1275863.65	Картометрический метод	5	-
1338	448875.60	1275839.85	Картометрический метод	5	-
1339	448875.60	1275826.70	Картометрический метод	5	-
1340	448861.20	1275809.15	Картометрический метод	5	-
1341	448861.80	1275763.40	Картометрический метод	5	-
1342	448765.40	1275763.20	Картометрический метод	5	-
1334	448755.40	1275976.25	Картометрический метод	5	-
					-
1343	454093.25	1275994.80	Картометрический метод	5	-
1344	454134.55	1275981.10	Картометрический метод	5	-
1345	454107.00	1275937.80	Картометрический метод	5	-
1346	454095.75	1275882.00	Картометрический метод	5	-
1347	454123.90	1275813.80	Картометрический метод	5	-
1348	454152.70	1275772.50	Картометрический метод	5	-
1349	454175.25	1275719.90	Картометрический метод	5	-
1350	454157.05	1275623.35	Картометрический метод	5	-
1351	454158.95	1275571.35	Картометрический метод	5	-
1352	454178.95	1275502.45	Картометрический метод	5	-
1353	454172.05	1275446.05	Картометрический метод	5	-
1354	454066.25	1275352.50	Картометрический метод	5	-
1355	454042.45	1275318.60	Картометрический метод	5	-
1356	454053.40	1275279.80	Картометрический метод	5	-
1357	453946.05	1275304.60	Картометрический метод	5	-
1358	454031.20	1275487.75	Картометрический метод	5	-

Сведения о местоположении границ объекта

1. Система координат 60.1

2. Сведения о характерных точках границ объекта

Обозначение характерных точек границ	Координаты, м		Метод определения координат характерной точки	Средняя квадратическая погрешность положения характерной точки (M _t), м	Описание обозначения точки на местности (при наличии)
	X	Y			
1359	454053.10	1275533.55	Картометрический метод	5	-
1360	454059.40	1275573.65	Картометрический метод	5	-
1361	454059.40	1275623.80	Картометрический метод	5	-
1362	454060.05	1275740.35	Картометрический метод	5	-
1363	454060.05	1275832.45	Картометрический метод	5	-
1364	454072.55	1275917.05	Картометрический метод	5	-
1365	454080.40	1275978.50	Картометрический метод	5	-
1343	454093.25	1275994.80	Картометрический метод	5	-
					-
1366	449283.20	1276013.00	Картометрический метод	5	-
1367	449370.25	1275942.35	Картометрический метод	5	-
1368	449207.45	1275767.20	Картометрический метод	5	-
1369	449196.75	1275777.85	Картометрический метод	5	-
1370	449178.25	1275801.80	Картометрический метод	5	-
1371	449141.40	1275877.50	Картометрический метод	5	-
1372	449270.05	1276002.30	Картометрический метод	5	-
1366	449283.20	1276013.00	Картометрический метод	5	-
					-
1373	448978.30	1276018.65	Картометрический метод	5	-
1374	448985.80	1275976.70	Картометрический метод	5	-
1375	448991.45	1275955.40	Картометрический метод	5	-
1376	448998.95	1275946.65	Картометрический метод	5	-
1377	449012.10	1275937.90	Картометрический метод	5	-
1378	449028.40	1275934.80	Картометрический метод	5	-
1379	449045.90	1275927.95	Картометрический метод	5	-
1380	449062.80	1275912.30	Картометрический метод	5	-
1381	449068.45	1275867.80	Картометрический	5	-

Сведения о местоположении границ объекта					
1. Система координат 60.1					
2. Сведения о характерных точках границ объекта					
Обозначение характерных точек границ	Координаты, м		Метод определения координат характерной точки	Средняя квадратическая погрешность положения характерной точки (M _t), м	Описание обозначения точки на местности (при наличии)
	X	Y			
			метод		
1382	449044.05	1275845.45	Картометрический метод	5	-
1383	448968.55	1275782.25	Картометрический метод	5	-
1384	448944.30	1275756.20	Картометрический метод	5	-
1385	448895.95	1275722.55	Картометрический метод	5	-
1386	448883.70	1275716.45	Картометрический метод	5	-
1387	448879.95	1275739.00	Картометрический метод	5	-
1388	448876.85	1275784.75	Картометрический метод	5	-
1389	448887.50	1275804.80	Картометрический метод	5	-
1390	448894.40	1275819.85	Картометрический метод	5	-
1391	448894.40	1275834.90	Картометрический метод	5	-
1392	448890.00	1275853.70	Картометрический метод	5	-
1393	448873.70	1275871.85	Картометрический метод	5	-
1394	448870.60	1275885.60	Картометрический метод	5	-
1395	448888.15	1276016.60	Картометрический метод	5	-
1373	448978.30	1276018.65	Картометрический метод	5	-
					-
1396	449049.05	1276023.80	Картометрический метод	5	-
1397	449180.55	1276019.05	Картометрический метод	5	-
1398	449261.95	1276019.20	Картометрический метод	5	-
1399	449118.50	1275911.20	Картометрический метод	5	-
1400	449087.25	1275884.15	Картометрический метод	5	-
1401	449079.10	1275930.50	Картометрический метод	5	-
1402	449046.55	1275949.85	Картометрический метод	5	-
1403	449030.90	1275953.60	Картометрический метод	5	-
1404	449014.60	1275952.30	Картометрический метод	5	-
1405	449000.85	1275967.30	Картометрический	5	-

Сведения о местоположении границ объекта					
1. Система координат 60.1					
2. Сведения о характерных точках границ объекта					
Обозначение характерных точек границ	Координаты, м		Метод определения координат характерной точки	Средняя квадратическая погрешность положения характерной точки (M _t), м	Описание обозначения точки на местности (при наличии)
	X	Y			
			метод		
1406	448999.60	1275993.65	Картометрический метод	5	-
1407	448997.70	1276017.45	Картометрический метод	5	-
1396	449049.05	1276023.80	Картометрический метод	5	-
					-
1408	454495.85	1276043.20	Картометрический метод	5	-
1409	454548.95	1275965.30	Картометрический метод	5	-
1410	454495.70	1275943.95	Картометрический метод	5	-
1411	454458.70	1275933.45	Картометрический метод	5	-
1412	454400.65	1275901.40	Картометрический метод	5	-
1413	454378.75	1275870.05	Картометрический метод	5	-
1414	454366.20	1275835.55	Картометрический метод	5	-
1415	454333.65	1275777.20	Картометрический метод	5	-
1416	454287.95	1275721.35	Картометрический метод	5	-
1417	454283.55	1275672.50	Картометрический метод	5	-
1418	454289.15	1275587.25	Картометрический метод	5	-
1419	454311.10	1275540.30	Картометрический метод	5	-
1420	454325.05	1275478.40	Картометрический метод	5	-
1421	454329.10	1275448.25	Картометрический метод	5	-
1422	454329.50	1275444.65	Картометрический метод	5	-
1423	454329.95	1275437.20	Картометрический метод	5	-
1424	454323.60	1275302.25	Картометрический метод	5	-
1425	454315.45	1275252.70	Картометрический метод	5	-
1426	454285.35	1275149.25	Картометрический метод	5	-
1427	454271.60	1275112.25	Картометрический метод	5	-
1428	454232.75	1275127.25	Картометрический метод	5	-
1429	454217.75	1275143.50	Картометрический	5	-

Сведения о местоположении границ объекта					
1. Система координат 60.1					
2. Сведения о характерных точках границ объекта					
Обозначение характерных точек границ	Координаты, м		Метод определения координат характерной точки	Средняя квадратическая погрешность положения характерной точки (M _t), м	Описание обозначения точки на местности (при наличии)
	X	Y			
			метод		
1430	454205.60	1275215.40	Картометрический метод	5	-
1431	454206.50	1275249.50	Картометрический метод	5	-
1432	454197.75	1275335.20	Картометрический метод	5	-
1433	454219.70	1275431.75	Картометрический метод	5	-
1434	454218.85	1275437.15	Картометрический метод	5	-
1435	454218.90	1275442.25	Картометрический метод	5	-
1436	454227.10	1275469.55	Картометрический метод	5	-
1437	454215.90	1275514.45	Картометрический метод	5	-
1438	454203.40	1275572.70	Картометрический метод	5	-
1439	454201.50	1275594.60	Картометрический метод	5	-
1440	454209.65	1275645.40	Картометрический метод	5	-
1441	454209.65	1275711.20	Картометрический метод	5	-
1442	454202.80	1275775.70	Картометрический метод	5	-
1443	454175.85	1275827.65	Картометрический метод	5	-
1444	454239.10	1275822.80	Картометрический метод	5	-
1445	454243.75	1275859.75	Картометрический метод	5	-
1446	454201.05	1275869.75	Картометрический метод	5	-
1447	454162.40	1275879.20	Картометрический метод	5	-
1448	454144.45	1275915.05	Картометрический метод	5	-
1449	454155.65	1275946.60	Картометрический метод	5	-
1450	454189.50	1275965.85	Картометрический метод	5	-
1451	454296.05	1275947.65	Картометрический метод	5	-
1452	454317.40	1275945.85	Картометрический метод	5	-
1453	454362.30	1275955.60	Картометрический метод	5	-
1454	454387.50	1275966.85	Картометрический метод	5	-

Сведения о местоположении границ объекта

1. Система координат 60.1

2. Сведения о характерных точках границ объекта

Обозначение характерных точек границ	Координаты, м		Метод определения координат характерной точки	Средняя квадратическая погрешность положения характерной точки (M _t), м	Описание обозначения точки на местности (при наличии)
	X	Y			
1455	454418.85	1275993.50	Картометрический метод	5	-
1408	454495.85	1276043.20	Картометрический метод	5	-
					-
1456	454464.10	1276094.95	Картометрический метод	5	-
1457	454473.95	1276077.65	Картометрический метод	5	-
1458	454438.85	1276056.90	Картометрический метод	5	-
1459	454413.20	1276036.80	Картометрический метод	5	-
1460	454380.65	1276004.75	Картометрический метод	5	-
1461	454326.80	1275985.85	Картометрический метод	5	-
1462	454242.90	1275994.45	Картометрический метод	5	-
1463	454169.65	1275990.55	Картометрический метод	5	-
1464	454152.10	1276054.20	Картометрический метод	5	-
1465	454183.90	1276064.70	Картометрический метод	5	-
1466	454233.00	1276071.55	Картометрический метод	5	-
1467	454374.75	1276074.75	Картометрический метод	5	-
1456	454464.10	1276094.95	Картометрический метод	5	-
					-
1468	448991.45	1276137.10	Картометрический метод	5	-
1469	449062.20	1276136.00	Картометрический метод	5	-
1470	449063.45	1276110.30	Картометрический метод	5	-
1471	449082.85	1276109.10	Картометрический метод	5	-
1472	449338.70	1276105.70	Картометрический метод	5	-
1473	449328.30	1276072.60	Картометрический метод	5	-
1474	449279.45	1276033.65	Картометрический метод	5	-
1475	449065.95	1276043.90	Картометрический метод	5	-
1476	448989.55	1276036.85	Картометрический метод	5	-
1468	448991.45	1276137.10	Картометрический	5	-

Сведения о местоположении границ объекта

1. Система координат 60.1

2. Сведения о характерных точках границ объекта

Обозначение характерных точек границ	Координаты, м		Метод определения координат характерной точки	Средняя квадратическая погрешность положения характерной точки (M _t), м	Описание обозначения точки на местности (при наличии)
	X	Y			
			метод		
					-
1477	448931.90	1276266.45	Картометрический метод	5	-
1478	448951.40	1276232.25	Картометрический метод	5	-
1479	448975.20	1276185.30	Картометрический метод	5	-
1480	448968.90	1276144.60	Картометрический метод	5	-
1481	448975.15	1276037.45	Картометрический метод	5	-
1482	448889.40	1276034.15	Картометрический метод	5	-
1483	448890.65	1276088.65	Картометрический метод	5	-
1484	448886.25	1276238.60	Картометрический метод	5	-
1485	448909.60	1276247.60	Картометрический метод	5	-
1486	448921.80	1276254.50	Картометрический метод	5	-
1477	448931.90	1276266.45	Картометрический метод	5	-
					-
1487	450455.50	1276727.60	Картометрический метод	5	-
1488	450498.10	1276687.65	Картометрический метод	5	-
1489	450544.35	1276646.40	Картометрический метод	5	-
1490	450558.75	1276580.15	Картометрический метод	5	-
1491	450554.40	1276555.15	Картометрический метод	5	-
1492	450538.35	1276550.05	Картометрический метод	5	-
1493	450533.80	1276543.35	Картометрический метод	5	-
1494	450532.90	1276519.15	Картометрический метод	5	-
1495	450540.60	1276496.35	Картометрический метод	5	-
1496	450554.70	1276470.40	Картометрический метод	5	-
1497	450566.20	1276440.30	Картометрический метод	5	-
1498	450572.00	1276409.90	Картометрический метод	5	-
1499	450572.30	1276371.50	Картометрический метод	5	-

Сведения о местоположении границ объекта

1. Система координат 60.1

2. Сведения о характерных точках границ объекта

Обозначение характерных точек границ	Координаты, м		Метод определения координат характерной точки	Средняя квадратическая погрешность положения характерной точки (M _t), м	Описание обозначения точки на местности (при наличии)
	X	Y			
1500	450568.60	1276343.55	Картометрический метод	5	-
1501	450557.60	1276315.15	Картометрический метод	5	-
1502	450517.00	1276318.90	Картометрический метод	5	-
1503	450516.35	1276293.90	Картометрический метод	5	-
1504	450483.90	1276283.25	Картометрический метод	5	-
1505	450445.70	1276441.40	Картометрический метод	5	-
1506	450411.25	1276611.45	Картометрический метод	5	-
1487	450455.50	1276727.60	Картометрический метод	5	-
					-
1507	450631.65	1277025.15	Картометрический метод	5	-
1508	450731.00	1276972.80	Картометрический метод	5	-
1509	450712.30	1276945.65	Картометрический метод	5	-
1510	450687.90	1276924.55	Картометрический метод	5	-
1511	450591.70	1276984.55	Картометрический метод	5	-
1507	450631.65	1277025.15	Картометрический метод	5	-
					-
1512	455820.90	1277440.55	Картометрический метод	5	-
1513	455885.35	1277429.50	Картометрический метод	5	-
1514	455854.05	1277254.00	Картометрический метод	5	-
1515	455829.65	1277294.70	Картометрический метод	5	-
1516	455825.85	1277320.35	Картометрический метод	5	-
1517	455815.25	1277376.10	Картометрический метод	5	-
1518	455803.95	1277401.15	Картометрический метод	5	-
1519	455792.35	1277431.90	Картометрический метод	5	-
1512	455820.90	1277440.55	Картометрический метод	5	-
					-
1520	455686.25	1277467.95	Картометрический метод	5	-

Сведения о местоположении границ объекта

1. Система координат 60.1

2. Сведения о характерных точках границ объекта

Обозначение характерных точек границ	Координаты, м		Метод определения координат характерной точки	Средняя квадратическая погрешность положения характерной точки (M _t), м	Описание обозначения точки на местности (при наличии)
	X	Y			
1521	455704.10	1277466.85	Картометрический метод	5	-
1522	455755.10	1277459.70	Картометрический метод	5	-
1523	455796.45	1277381.70	Картометрический метод	5	-
1524	455808.95	1277327.85	Картометрический метод	5	-
1525	455811.45	1277287.10	Картометрический метод	5	-
1526	455839.65	1277238.95	Картометрический метод	5	-
1527	455767.00	1277237.55	Картометрический метод	5	-
1528	455646.80	1277310.00	Картометрический метод	5	-
1529	455675.00	1277360.15	Картометрический метод	5	-
1530	455686.90	1277436.65	Картометрический метод	5	-
1520	455686.25	1277467.95	Картометрический метод	5	-
					-
1531	465280.65	1277687.75	Картометрический метод	5	-
1532	465342.90	1277682.70	Картометрический метод	5	-
1533	465323.25	1277563.15	Картометрический метод	5	-
1534	465278.80	1277568.05	Картометрический метод	5	-
1535	465272.50	1277576.80	Картометрический метод	5	-
1531	465280.65	1277687.75	Картометрический метод	5	-
					-
1536	465161.20	1277839.55	Картометрический метод	5	-
1537	465224.35	1277752.80	Картометрический метод	5	-
1538	465263.15	1277693.35	Картометрический метод	5	-
1539	465257.50	1277594.35	Картометрический метод	5	-
1540	465167.35	1277579.75	Картометрический метод	5	-
1541	465108.50	1277798.95	Картометрический метод	5	-
1536	465161.20	1277839.55	Картометрический метод	5	-
					-

Сведения о местоположении границ объекта

1. Система координат 60.1

2. Сведения о характерных точках границ объекта

Обозначение характерных точек границ	Координаты, м		Метод определения координат характерной точки	Средняя квадратическая погрешность положения характерной точки (M _t), м	Описание обозначения точки на местности (при наличии)
	X	Y			
1542	465314.40	1277901.90	Картометрический метод	5	-
1543	465331.45	1277851.75	Картометрический метод	5	-
1544	465344.10	1277826.70	Картометрический метод	5	-
1545	465326.40	1277815.65	Картометрический метод	5	-
1546	465344.55	1277767.45	Картометрический метод	5	-
1547	465347.05	1277707.95	Картометрический метод	5	-
1548	465345.70	1277699.85	Картометрический метод	5	-
1549	465306.95	1277704.70	Картометрический метод	5	-
1550	465278.80	1277783.00	Картометрический метод	5	-
1551	465266.90	1277776.05	Картометрический метод	5	-
1552	465290.05	1277706.55	Картометрический метод	5	-
1553	465276.30	1277704.65	Картометрический метод	5	-
1554	465239.35	1277767.25	Картометрический метод	5	-
1555	465174.15	1277847.50	Картометрический метод	5	-
1556	465262.55	1277900.75	Картометрический метод	5	-
1542	465314.40	1277901.90	Картометрический метод	5	-
					-
1557	449315.50	1278192.10	Картометрический метод	5	-
1558	449337.65	1278174.15	Картометрический метод	5	-
1559	449340.50	1278161.75	Картометрический метод	5	-
1560	449336.95	1278130.15	Картометрический метод	5	-
1561	449342.65	1278112.40	Картометрический метод	5	-
1562	449342.10	1278086.95	Картометрический метод	5	-
1563	449340.20	1278074.90	Картометрический метод	5	-
1564	449336.70	1278051.25	Картометрический метод	5	-
1565	449348.05	1278041.30	Картометрический метод	5	-

Сведения о местоположении границ объекта

1. Система координат 60.1

2. Сведения о характерных точках границ объекта

Обозначение характерных точек границ	Координаты, м		Метод определения координат характерной точки	Средняя квадратическая погрешность положения характерной точки (M _t), м	Описание обозначения точки на местности (при наличии)
	X	Y			
1566	449344.80	1277959.95	Картометрический метод	5	-
1567	449241.05	1277890.65	Картометрический метод	5	-
1568	449221.50	1277876.75	Картометрический метод	5	-
1569	449220.85	1277901.95	Картометрический метод	5	-
1570	449169.50	1277893.80	Картометрический метод	5	-
1571	449164.45	1277958.35	Картометрический метод	5	-
1572	449126.90	1277955.75	Картометрический метод	5	-
1573	449119.40	1278044.70	Картометрический метод	5	-
1574	449157.00	1278150.05	Картометрический метод	5	-
1575	449225.85	1278135.15	Картометрический метод	5	-
1576	449228.35	1278184.05	Картометрический метод	5	-
1557	449315.50	1278192.10	Картометрический метод	5	-
					-
1577	451578.80	1278238.20	Картометрический метод	5	-
1578	451753.50	1278192.15	Картометрический метод	5	-
1579	451710.90	1278027.30	Картометрический метод	5	-
1580	451642.65	1278032.15	Картометрический метод	5	-
1581	451594.25	1278050.25	Картометрический метод	5	-
1582	451578.15	1278059.10	Картометрический метод	5	-
1583	451533.45	1278068.70	Картометрический метод	5	-
1584	451505.40	1278076.10	Картометрический метод	5	-
1585	451498.65	1278086.40	Картометрический метод	5	-
1577	451578.80	1278238.20	Картометрический метод	5	-
					-
1586	451796.70	1278271.20	Картометрический метод	5	-
1587	451863.05	1278257.55	Картометрический метод	5	-
1588	451845.50	1278115.90	Картометрический	5	-

Сведения о местоположении границ объекта					
1. Система координат 60.1					
2. Сведения о характерных точках границ объекта					
Обозначение характерных точек границ	Координаты, м		Метод определения координат характерной точки	Средняя квадратическая погрешность положения характерной точки (M _t), м	Описание обозначения точки на местности (при наличии)
	X	Y			
			метод		
1589	451797.95	1278089.50	Картометрический метод	5	-
1590	451756.60	1278095.65	Картометрический метод	5	-
1586	451796.70	1278271.20	Картометрический метод	5	-
					-
1591	451598.85	1278285.20	Картометрический метод	5	-
1592	451662.10	1278270.95	Картометрический метод	5	-
1593	451659.55	1278232.05	Картометрический метод	5	-
1594	451629.50	1278239.55	Картометрический метод	5	-
1595	451583.20	1278250.10	Картометрический метод	5	-
1591	451598.85	1278285.20	Картометрический метод	5	-
					-
1596	449526.95	1278335.80	Картометрический метод	5	-
1597	449709.85	1278208.15	Картометрический метод	5	-
1598	449677.30	1278171.75	Картометрический метод	5	-
1599	449489.45	1278047.35	Картометрический метод	5	-
1600	449442.45	1278090.30	Картометрический метод	5	-
1601	449454.85	1278131.90	Картометрический метод	5	-
1602	449481.05	1278160.70	Картометрический метод	5	-
1603	449473.40	1278178.00	Картометрический метод	5	-
1604	449472.95	1278191.60	Картометрический метод	5	-
1605	449483.75	1278223.35	Картометрический метод	5	-
1606	449495.50	1278289.10	Картометрический метод	5	-
1607	449503.45	1278306.55	Картометрический метод	5	-
1608	449521.85	1278323.40	Картометрический метод	5	-
1596	449526.95	1278335.80	Картометрический метод	5	-
					-
1609	451692.75	1278347.45	Картометрический	5	-

Сведения о местоположении границ объекта

1. Система координат 60.1

2. Сведения о характерных точках границ объекта

Обозначение характерных точек границ	Координаты, м		Метод определения координат характерной точки	Средняя квадратическая погрешность положения характерной точки (M _t), м	Описание обозначения точки на местности (при наличии)
	X	Y			
			метод		
1610	451796.70	1278346.40	Картометрический метод	5	-
1611	451759.10	1278213.45	Картометрический метод	5	-
1612	451675.25	1278227.10	Картометрический метод	5	-
1609	451692.75	1278347.45	Картометрический метод	5	-
					-
1613	465420.05	1278375.00	Картометрический метод	5	-
1614	465470.45	1278344.80	Картометрический метод	5	-
1615	465435.35	1278253.50	Картометрический метод	5	-
1616	465435.35	1278234.50	Картометрический метод	5	-
1617	465440.65	1278213.60	Картометрический метод	5	-
1618	465413.70	1278170.65	Картометрический метод	5	-
1619	465327.75	1278221.20	Картометрический метод	5	-
1613	465420.05	1278375.00	Картометрический метод	5	-
					-
1620	450637.15	1278439.95	Картометрический метод	5	-
1621	450736.05	1278325.50	Картометрический метод	5	-
1622	450730.90	1278312.25	Картометрический метод	5	-
1623	450706.80	1278276.90	Картометрический метод	5	-
1624	450668.90	1278211.45	Картометрический метод	5	-
1625	450653.85	1278195.40	Картометрический метод	5	-
1626	450641.00	1278189.30	Картометрический метод	5	-
1627	450629.10	1278187.05	Картометрический метод	5	-
1628	450616.90	1278189.95	Картометрический метод	5	-
1629	450594.45	1278208.85	Картометрический метод	5	-
1630	450547.90	1278273.05	Картометрический метод	5	-
1631	450534.75	1278288.80	Картометрический метод	5	-

Сведения о местоположении границ объекта

1. Система координат 60.1

2. Сведения о характерных точках границ объекта

Обозначение характерных точек границ	Координаты, м		Метод определения координат характерной точки	Средняя квадратическая погрешность положения характерной точки (M _t), м	Описание обозначения точки на местности (при наличии)
	X	Y			
1632	450522.95	1278303.00	Картометрический метод	5	-
1633	450579.55	1278377.20	Картометрический метод	5	-
1620	450637.15	1278439.95	Картометрический метод	5	-
					-
1634	451809.70	1278501.30	Картометрический метод	5	-
1635	451796.10	1278368.95	Картометрический метод	5	-
1636	451697.80	1278363.10	Картометрический метод	5	-
1637	451704.70	1278495.35	Картометрический метод	5	-
1638	451770.55	1278498.90	Картометрический метод	5	-
1639	451770.95	1278491.55	Картометрический метод	5	-
1634	451809.70	1278501.30	Картометрический метод	5	-
					-
1640	449736.20	1278505.25	Картометрический метод	5	-
1641	449807.55	1278475.30	Картометрический метод	5	-
1642	449847.60	1278464.10	Картометрический метод	5	-
1643	449867.65	1278471.65	Картометрический метод	5	-
1644	449722.35	1278222.00	Картометрический метод	5	-
1645	449612.20	1278294.45	Картометрический метод	5	-
1640	449736.20	1278505.25	Картометрический метод	5	-
					-
1646	465465.05	1278572.95	Картометрический метод	5	-
1647	465506.15	1278550.40	Картометрический метод	5	-
1648	465407.25	1278384.80	Картометрический метод	5	-
1649	465357.15	1278421.00	Картометрический метод	5	-
1650	465409.10	1278517.00	Картометрический метод	5	-
1646	465465.05	1278572.95	Картометрический метод	5	-
					-
1651	449434.20	1278575.85	Картометрический	5	-

Сведения о местоположении границ объекта

1. Система координат 60.1

2. Сведения о характерных точках границ объекта

Обозначение характерных точек границ	Координаты, м		Метод определения координат характерной точки	Средняя квадратическая погрешность положения характерной точки (M _t), м	Описание обозначения точки на местности (при наличии)
	X	Y			
			метод		
1652	449453.90	1278574.60	Картометрический метод	5	-
1653	449475.20	1278570.45	Картометрический метод	5	-
1654	449497.10	1278560.30	Картометрический метод	5	-
1655	449529.80	1278537.80	Картометрический метод	5	-
1656	449533.05	1278527.95	Картометрический метод	5	-
1657	449529.65	1278501.50	Картометрический метод	5	-
1658	449541.25	1278483.75	Картометрический метод	5	-
1659	449587.85	1278466.95	Картометрический метод	5	-
1660	449609.45	1278502.00	Картометрический метод	5	-
1661	449613.65	1278525.00	Картометрический метод	5	-
1662	449616.80	1278540.60	Картометрический метод	5	-
1663	449626.00	1278560.15	Картометрический метод	5	-
1664	449657.30	1278557.70	Картометрический метод	5	-
1665	449687.35	1278541.45	Картометрический метод	5	-
1666	449721.15	1278517.75	Картометрический метод	5	-
1667	449600.90	1278310.70	Картометрический метод	5	-
1668	449524.10	1278356.10	Картометрический метод	5	-
1669	449545.70	1278394.85	Картометрический метод	5	-
1670	449506.30	1278425.95	Картометрический метод	5	-
1671	449416.45	1278472.00	Картометрический метод	5	-
1672	449407.20	1278481.85	Картометрический метод	5	-
1673	449406.25	1278504.70	Картометрический метод	5	-
1674	449416.10	1278547.25	Картометрический метод	5	-
1675	449426.60	1278572.05	Картометрический метод	5	-
1651	449434.20	1278575.85	Картометрический метод	5	-

Сведения о местоположении границ объекта

1. Система координат 60.1

2. Сведения о характерных точках границ объекта

Обозначение характерных точек границ	Координаты, м		Метод определения координат характерной точки	Средняя квадратическая погрешность положения характерной точки (M _t), м	Описание обозначения точки на местности (при наличии)
	X	Y			
					-
1676	465556.90	1278584.95	Картометрический метод	5	-
1677	465678.35	1278506.90	Картометрический метод	5	-
1678	465738.65	1278463.30	Картометрический метод	5	-
1679	465698.00	1278357.65	Картометрический метод	5	-
1680	465677.10	1278331.05	Картометрический метод	5	-
1681	465650.85	1278311.25	Картометрический метод	5	-
1682	465622.75	1278278.60	Картометрический метод	5	-
1683	465545.55	1278328.00	Картометрический метод	5	-
1684	465511.00	1278349.65	Картометрический метод	5	-
1685	465478.65	1278361.05	Картометрический метод	5	-
1686	465527.45	1278438.30	Картометрический метод	5	-
1687	465512.40	1278442.00	Картометрический метод	5	-
1688	465467.95	1278373.00	Картометрический метод	5	-
1689	465426.65	1278391.70	Картометрический метод	5	-
1676	465556.90	1278584.95	Картометрический метод	5	-
					-
1690	450507.55	1278612.00	Картометрический метод	5	-
1691	450629.00	1278451.25	Картометрический метод	5	-
1692	450575.80	1278389.10	Картометрический метод	5	-
1693	450465.60	1278529.25	Картометрический метод	5	-
1694	450481.25	1278564.35	Картометрический метод	5	-
1695	450487.55	1278590.05	Картометрический метод	5	-
1690	450507.55	1278612.00	Картометрический метод	5	-
					-
1696	449840.15	1278620.75	Картометрический метод	5	-
1697	449914.00	1278597.05	Картометрический метод	5	-

Сведения о местоположении границ объекта

1. Система координат 60.1

2. Сведения о характерных точках границ объекта

Обозначение характерных точек границ	Координаты, м		Метод определения координат характерной точки	Средняя квадратическая погрешность положения характерной точки (M _t), м	Описание обозначения точки на местности (при наличии)
	X	Y			
1698	449925.25	1278585.80	Картометрический метод	5	-
1699	449902.75	1278541.90	Картометрический метод	5	-
1700	449850.15	1278558.10	Картометрический метод	5	-
1701	449807.55	1278499.10	Картометрический метод	5	-
1702	449752.45	1278520.30	Картометрический метод	5	-
1703	449795.05	1278593.05	Картометрический метод	5	-
1704	449813.85	1278611.90	Картометрический метод	5	-
1696	449840.15	1278620.75	Картометрический метод	5	-
					-
1705	449996.05	1278641.10	Картометрический метод	5	-
1706	450053.65	1278594.85	Картометрический метод	5	-
1707	449798.10	1278143.20	Картометрический метод	5	-
1708	449474.65	1277903.20	Картометрический метод	5	-
1709	449456.55	1277888.10	Картометрический метод	5	-
1710	449441.20	1277868.05	Картометрический метод	5	-
1711	449449.95	1277843.00	Картометрический метод	5	-
1712	449363.50	1277766.70	Картометрический метод	5	-
1713	449309.45	1277822.95	Картометрический метод	5	-
1714	449265.70	1277866.25	Картометрический метод	5	-
1715	449386.75	1277954.40	Картометрический метод	5	-
1716	449442.50	1278010.95	Картометрический метод	5	-
1717	449477.50	1278036.00	Картометрический метод	5	-
1718	449724.85	1278188.80	Картометрический метод	5	-
1705	449996.05	1278641.10	Картометрический метод	5	-
					-
1719	450490.05	1278660.85	Картометрический метод	5	-
1720	450520.10	1278654.05	Картометрический	5	-

Сведения о местоположении границ объекта

1. Система координат 60.1

2. Сведения о характерных точках границ объекта

Обозначение характерных точек границ	Координаты, м		Метод определения координат характерной точки	Средняя квадратическая погрешность положения характерной точки (M _t), м	Описание обозначения точки на местности (при наличии)
	X	Y			
			метод		
1721	450563.90	1278629.70	Картометрический метод	5	-
1722	450619.00	1278614.75	Картометрический метод	5	-
1723	450702.30	1278583.60	Картометрический метод	5	-
1724	450753.35	1278546.90	Картометрический метод	5	-
1725	450791.25	1278502.60	Картометрический метод	5	-
1726	450760.80	1278467.55	Картометрический метод	5	-
1727	450802.80	1278431.95	Картометрический метод	5	-
1728	450806.00	1278424.90	Картометрический метод	5	-
1729	450799.90	1278414.30	Картометрический метод	5	-
1730	450773.90	1278390.25	Картометрический метод	5	-
1731	450791.55	1278370.95	Картометрический метод	5	-
1732	450758.15	1278333.75	Картометрический метод	5	-
1733	450746.60	1278348.20	Картометрический метод	5	-
1734	450641.55	1278463.15	Картометрический метод	5	-
1719	450490.05	1278660.85	Картометрический метод	5	-
					-
1735	465625.45	1278704.45	Картометрический метод	5	-
1736	465673.65	1278685.70	Картометрический метод	5	-
1737	465687.70	1278692.20	Картометрический метод	5	-
1738	465744.75	1278660.50	Картометрический метод	5	-
1739	465725.35	1278642.30	Картометрический метод	5	-
1740	465663.95	1278628.40	Картометрический метод	5	-
1741	465666.45	1278580.15	Картометрический метод	5	-
1742	465630.75	1278553.15	Картометрический метод	5	-
1743	465563.80	1278600.65	Картометрический метод	5	-
1744	465575.45	1278624.25	Картометрический	5	-

Сведения о местоположении границ объекта

1. Система координат 60.1

2. Сведения о характерных точках границ объекта

Обозначение характерных точек границ	Координаты, м		Метод определения координат характерной точки	Средняя квадратическая погрешность положения характерной точки (Mт), м	Описание обозначения точки на местности (при наличии)
	X	Y			
			метод		
1735	465625.45	1278704.45	Картометрический метод	5	-
					-
1745	450336.65	1278715.70	Картометрический метод	5	-
1746	450411.80	1278715.20	Картометрический метод	5	-
1747	450422.40	1278705.20	Картометрический метод	5	-
1748	450455.60	1278666.45	Картометрический метод	5	-
1749	450466.25	1278668.95	Картометрический метод	5	-
1750	450494.40	1278625.80	Картометрический метод	5	-
1751	450468.75	1278582.50	Картометрический метод	5	-
1752	450459.35	1278563.05	Картометрический метод	5	-
1753	450441.20	1278542.95	Картометрический метод	5	-
1754	450414.90	1278520.35	Картометрический метод	5	-
1755	450391.10	1278492.75	Картометрический метод	5	-
1756	450379.20	1278460.75	Картометрический метод	5	-
1757	450356.05	1278439.40	Картометрический метод	5	-
1758	450309.70	1278432.40	Картометрический метод	5	-
1759	450314.70	1278476.30	Картометрический метод	5	-
1760	450347.90	1278614.20	Картометрический метод	5	-
1745	450336.65	1278715.70	Картометрический метод	5	-
					-
1761	449994.80	1278731.30	Картометрический метод	5	-
1762	449929.65	1278613.40	Картометрический метод	5	-
1763	449840.75	1278640.15	Картометрический метод	5	-
1764	449804.45	1278631.30	Картометрический метод	5	-
1765	449769.35	1278588.00	Картометрический метод	5	-
1766	449733.70	1278535.30	Картометрический метод	5	-

Сведения о местоположении границ объекта					
1. Система координат 60.1					
2. Сведения о характерных точках границ объекта					
Обозначение характерных точек границ	Координаты, м		Метод определения координат характерной точки	Средняя квадратическая погрешность положения характерной точки (M _t), м	Описание обозначения точки на местности (при наличии)
	X	Y			
1767	449671.70	1278576.55	Картометрический метод	5	-
1768	449704.25	1278631.75	Картометрический метод	5	-
1769	449730.55	1278615.50	Картометрический метод	5	-
1770	449773.40	1278706.70	Картометрический метод	5	-
1771	449823.25	1278723.45	Картометрический метод	5	-
1772	449854.55	1278727.30	Картометрический метод	5	-
1773	449879.60	1278714.80	Картометрический метод	5	-
1774	449923.40	1278717.40	Картометрический метод	5	-
1775	449978.50	1278731.30	Картометрический метод	5	-
1761	449994.80	1278731.30	Картометрический метод	5	-
					-
1776	450311.00	1278752.00	Картометрический метод	5	-
1777	450329.15	1278687.50	Картометрический метод	5	-
1778	450326.00	1278609.80	Картометрический метод	5	-
1779	450306.50	1278520.25	Картометрический метод	5	-
1780	450278.90	1278527.95	Картометрический метод	5	-
1781	450208.25	1278552.00	Картометрический метод	5	-
1782	450191.25	1278554.90	Картометрический метод	5	-
1783	450166.85	1278552.35	Картометрический метод	5	-
1784	450157.85	1278548.15	Картометрический метод	5	-
1785	450149.20	1278539.80	Картометрический метод	5	-
1786	450138.25	1278547.20	Картометрический метод	5	-
1787	450137.55	1278655.15	Картометрический метод	5	-
1788	450162.60	1278751.70	Картометрический метод	5	-
1776	450311.00	1278752.00	Картометрический метод	5	-
					-
1789	446520.65	1278767.10	Картометрический	5	-

Сведения о местоположении границ объекта					
1. Система координат 60.1					
2. Сведения о характерных точках границ объекта					
Обозначение характерных точек границ	Координаты, м		Метод определения координат характерной точки	Средняя квадратическая погрешность положения характерной точки (M _t), м	Описание обозначения точки на местности (при наличии)
	X	Y			
			метод		
1790	446522.30	1278759.95	Картометрический метод	5	-
1791	446526.25	1278761.05	Картометрический метод	5	-
1792	446530.65	1278742.25	Картометрический метод	5	-
1793	446524.85	1278740.20	Картометрический метод	5	-
1794	446523.90	1278743.80	Картометрический метод	5	-
1795	446516.60	1278741.70	Картометрический метод	5	-
1796	446512.50	1278756.25	Картометрический метод	5	-
1797	446510.10	1278764.85	Картометрический метод	5	-
1789	446520.65	1278767.10	Картометрический метод	5	-
					-
1798	446925.65	1278793.20	Картометрический метод	5	-
1799	447025.55	1278773.15	Картометрический метод	5	-
1800	447092.15	1278754.50	Картометрический метод	5	-
1801	447056.20	1278713.20	Картометрический метод	5	-
1802	447024.25	1278661.25	Картометрический метод	5	-
1803	446937.00	1278668.60	Картометрический метод	5	-
1804	446914.40	1278608.00	Картометрический метод	5	-
1805	446860.45	1278622.65	Картометрический метод	5	-
1798	446925.65	1278793.20	Картометрический метод	5	-
					-
1806	450285.35	1278926.15	Картометрический метод	5	-
1807	450290.35	1278910.50	Картометрический метод	5	-
1808	450294.40	1278837.80	Картометрический метод	5	-
1809	450301.55	1278794.60	Картометрический метод	5	-
1810	450309.10	1278769.55	Картометрический метод	5	-
1811	450294.70	1278765.75	Картометрический метод	5	-

Сведения о местоположении границ объекта					
1. Система координат 60.1					
2. Сведения о характерных точках границ объекта					
Обозначение характерных точек границ	Координаты, м		Метод определения координат характерной точки	Средняя квадратическая погрешность положения характерной точки (M _t), м	Описание обозначения точки на местности (при наличии)
	X	Y			
1812	450218.95	1278772.50	Картометрический метод	5	-
1813	450154.45	1278767.35	Картометрический метод	5	-
1814	450157.55	1278786.35	Картометрический метод	5	-
1815	450234.00	1278904.75	Картометрический метод	5	-
1806	450285.35	1278926.15	Картометрический метод	5	-
					-
1816	450490.10	1278992.95	Картометрический метод	5	-
1817	450532.65	1278781.25	Картометрический метод	5	-
1818	450642.20	1278750.15	Картометрический метод	5	-
1819	450619.15	1278643.20	Картометрический метод	5	-
1820	450583.95	1278643.50	Картометрический метод	5	-
1821	450541.40	1278665.35	Картометрический метод	5	-
1822	450515.10	1278672.20	Картометрический метод	5	-
1823	450461.85	1278682.75	Картометрический метод	5	-
1824	450443.10	1278710.90	Картометрический метод	5	-
1825	450408.05	1278737.75	Картометрический метод	5	-
1826	450332.90	1278732.00	Картометрический метод	5	-
1827	450311.00	1278817.80	Картометрический метод	5	-
1828	450306.60	1278867.90	Картометрический метод	5	-
1829	450306.60	1278929.30	Картометрический метод	5	-
1830	450283.45	1278986.90	Картометрический метод	5	-
1816	450490.10	1278992.95	Картометрический метод	5	-
					-
1831	446781.00	1279002.45	Картометрический метод	5	-
1832	446813.00	1278996.50	Картометрический метод	5	-
1833	446837.70	1278993.25	Картометрический метод	5	-
1834	446860.50	1278990.25	Картометрический	5	-

Сведения о местоположении границ объекта

1. Система координат 60.1

2. Сведения о характерных точках границ объекта

Обозначение характерных точек границ	Координаты, м		Метод определения координат характерной точки	Средняя квадратическая погрешность положения характерной точки (M _t), м	Описание обозначения точки на местности (при наличии)
	X	Y			
			метод		
1835	446920.90	1278981.75	Картометрический метод	5	-
1836	446932.90	1278977.10	Картометрический метод	5	-
1837	446905.65	1278813.85	Картометрический метод	5	-
1838	446807.20	1278551.40	Картометрический метод	5	-
1839	446795.25	1278372.85	Картометрический метод	5	-
1840	446740.65	1278398.85	Картометрический метод	5	-
1841	446663.35	1278471.50	Картометрический метод	5	-
1842	446567.35	1278634.05	Картометрический метод	5	-
1843	446689.15	1278854.55	Картометрический метод	5	-
1844	446682.10	1278885.75	Картометрический метод	5	-
1845	446698.20	1278914.15	Картометрический метод	5	-
1846	446732.10	1278906.40	Картометрический метод	5	-
1847	446757.05	1278934.50	Картометрический метод	5	-
1831	446781.00	1279002.45	Картометрический метод	5	-
					-
1848	446966.30	1279083.85	Картометрический метод	5	-
1849	447122.85	1279067.80	Картометрический метод	5	-
1850	447257.40	1279047.75	Картометрический метод	5	-
1851	447257.40	1279034.45	Картометрический метод	5	-
1852	447262.75	1278945.15	Картометрический метод	5	-
1853	447230.85	1278755.95	Картометрический метод	5	-
1854	446927.80	1278812.70	Картометрический метод	5	-
1848	446966.30	1279083.85	Картометрический метод	5	-
					-
1855	451458.05	1279122.05	Картометрический метод	5	-
1856	451460.55	1279048.75	Картометрический метод	5	-

Сведения о местоположении границ объекта					
1. Система координат 60.1					
2. Сведения о характерных точках границ объекта					
Обозначение характерных точек границ	Координаты, м		Метод определения координат характерной точки	Средняя квадратическая погрешность положения характерной точки (M _t), м	Описание обозначения точки на местности (при наличии)
	X	Y			
1857	451404.65	1279050.20	Картометрический метод	5	-
1858	451390.95	1279048.50	Картометрический метод	5	-
1859	451304.65	1279043.45	Картометрический метод	5	-
1860	451310.90	1279067.90	Картометрический метод	5	-
1861	451350.35	1279118.70	Картометрический метод	5	-
1855	451458.05	1279122.05	Картометрический метод	5	-
					-
1862	451575.80	1279128.55	Картометрический метод	5	-
1863	451575.65	1279065.95	Картометрический метод	5	-
1864	451519.10	1279067.35	Картометрический метод	5	-
1865	451473.20	1279063.20	Картометрический метод	5	-
1866	451473.10	1279121.45	Картометрический метод	5	-
1862	451575.80	1279128.55	Картометрический метод	5	-
					-
1867	450129.40	1279164.85	Картометрический метод	5	-
1868	450232.15	1279100.85	Картометрический метод	5	-
1869	450162.00	1278982.30	Картометрический метод	5	-
1870	450147.60	1278958.45	Картометрический метод	5	-
1871	450129.30	1278967.40	Картометрический метод	5	-
1872	450115.15	1278976.70	Картометрический метод	5	-
1873	450092.35	1279004.00	Картометрический метод	5	-
1874	450077.60	1279027.10	Картометрический метод	5	-
1875	450065.40	1279040.25	Картометрический метод	5	-
1876	450052.85	1279045.40	Картометрический метод	5	-
1877	450033.95	1279077.80	Картометрический метод	5	-
1878	450025.25	1279096.75	Картометрический метод	5	-
1879	450031.35	1279115.70	Картометрический	5	-

Сведения о местоположении границ объекта

1. Система координат 60.1

2. Сведения о характерных точках границ объекта

Обозначение характерных точек границ	Координаты, м		Метод определения координат характерной точки	Средняя квадратическая погрешность положения характерной точки (M _t), м	Описание обозначения точки на местности (при наличии)
	X	Y			
			метод		
1880	450057.00	1279164.35	Картометрический метод	5	-
1867	450129.40	1279164.85	Картометрический метод	5	-
					-
1881	446489.15	1279269.70	Картометрический метод	5	-
1882	446516.50	1279266.35	Картометрический метод	5	-
1883	446506.55	1279205.60	Картометрический метод	5	-
1884	446500.25	1279166.35	Картометрический метод	5	-
1885	446488.55	1279115.80	Картометрический метод	5	-
1886	446481.30	1278969.90	Картометрический метод	5	-
1887	446492.70	1278824.65	Картометрический метод	5	-
1888	446501.55	1278785.15	Картометрический метод	5	-
1889	446504.45	1278759.25	Картометрический метод	5	-
1890	446512.00	1278739.25	Картометрический метод	5	-
1891	446548.05	1278638.75	Картометрический метод	5	-
1892	446461.45	1278630.80	Картометрический метод	5	-
1893	446448.75	1278778.70	Картометрический метод	5	-
1894	446446.00	1278987.90	Картометрический метод	5	-
1895	446447.30	1279039.85	Картометрический метод	5	-
1896	446451.95	1279068.50	Картометрический метод	5	-
1897	446456.60	1279088.50	Картометрический метод	5	-
1898	446459.95	1279103.80	Картометрический метод	5	-
1899	446457.25	1279121.80	Картометрический метод	5	-
1900	446453.90	1279137.15	Картометрический метод	5	-
1901	446451.25	1279148.45	Картометрический метод	5	-
1902	446452.60	1279169.80	Картометрический метод	5	-
1903	446455.90	1279188.45	Картометрический	5	-

Сведения о местоположении границ объекта

1. Система координат 60.1

2. Сведения о характерных точках границ объекта

Обозначение характерных точек границ	Координаты, м		Метод определения координат характерной точки	Средняя квадратическая погрешность положения характерной точки (M _t), м	Описание обозначения точки на местности (при наличии)
	X	Y			
			метод		
1904	446459.20	1279211.75	Картометрический метод	5	-
1905	446469.85	1279233.05	Картометрический метод	5	-
1881	446489.15	1279269.70	Картометрический метод	5	-
					-
1906	451439.30	1279310.65	Картометрический метод	5	-
1907	451457.45	1279309.40	Картометрический метод	5	-
1908	451459.95	1279137.75	Картометрический метод	5	-
1909	451364.15	1279135.05	Картометрический метод	5	-
1910	451387.95	1279232.85	Картометрический метод	5	-
1911	451417.40	1279296.20	Картометрический метод	5	-
1906	451439.30	1279310.65	Картометрический метод	5	-
					-
1912	451567.05	1279324.65	Картометрический метод	5	-
1913	451550.10	1279276.40	Картометрический метод	5	-
1914	451577.65	1279217.55	Картометрический метод	5	-
1915	451575.80	1279141.70	Картометрический метод	5	-
1916	451475.60	1279136.50	Картометрический метод	5	-
1917	451475.00	1279306.30	Картометрический метод	5	-
1918	451521.95	1279307.05	Картометрический метод	5	-
1919	451547.00	1279315.85	Картометрический метод	5	-
1912	451567.05	1279324.65	Картометрический метод	5	-
					-
1920	450222.15	1279325.80	Картометрический метод	5	-
1921	450294.15	1279322.80	Картометрический метод	5	-
1922	450293.50	1279202.50	Картометрический метод	5	-
1923	450244.05	1279117.15	Картометрический метод	5	-
1924	450224.60	1279131.55	Картометрический	5	-

Сведения о местоположении границ объекта

1. Система координат 60.1

2. Сведения о характерных точках границ объекта

Обозначение характерных точек границ	Координаты, м		Метод определения координат характерной точки	Средняя квадратическая погрешность положения характерной точки (M _t), м	Описание обозначения точки на местности (при наличии)
	X	Y			
			метод		
1920	450222.15	1279325.80	Картометрический метод	5	-
					-
1925	450805.70	1279350.10	Картометрический метод	5	-
1926	450930.90	1279247.60	Картометрический метод	5	-
1927	450982.85	1279224.50	Картометрический метод	5	-
1928	450976.10	1279211.75	Картометрический метод	5	-
1929	450947.25	1279218.40	Картометрический метод	5	-
1930	450923.25	1279218.85	Картометрический метод	5	-
1931	450904.55	1279209.55	Картометрический метод	5	-
1932	450895.60	1279187.25	Картометрический метод	5	-
1933	450858.40	1279138.60	Картометрический метод	5	-
1934	450829.15	1279161.70	Картометрический метод	5	-
1935	450797.35	1279224.95	Картометрический метод	5	-
1936	450774.85	1279240.55	Картометрический метод	5	-
1937	450756.30	1279265.15	Картометрический метод	5	-
1938	450765.30	1279285.85	Картометрический метод	5	-
1925	450805.70	1279350.10	Картометрический метод	5	-
					-
1939	451630.80	1279379.80	Картометрический метод	5	-
1940	451662.70	1279364.40	Картометрический метод	5	-
1941	451672.65	1279356.50	Картометрический метод	5	-
1942	451674.15	1279346.55	Картометрический метод	5	-
1943	451668.85	1279330.15	Картометрический метод	5	-
1944	451668.05	1279316.15	Картометрический метод	5	-
1945	451612.65	1279238.65	Картометрический метод	5	-
1946	451577.35	1279253.05	Картометрический метод	5	-

Сведения о местоположении границ объекта

1. Система координат 60.1

2. Сведения о характерных точках границ объекта

Обозначение характерных точек границ	Координаты, м		Метод определения координат характерной точки	Средняя квадратическая погрешность положения характерной точки (M _t), м	Описание обозначения точки на местности (при наличии)
	X	Y			
1947	451569.55	1279271.40	Картометрический метод	5	-
1948	451573.90	1279293.35	Картометрический метод	5	-
1949	451585.20	1279321.60	Картометрический метод	5	-
1950	451598.95	1279346.65	Картометрический метод	5	-
1939	451630.80	1279379.80	Картометрический метод	5	-
					-
1951	451334.40	1279400.05	Картометрический метод	5	-
1952	451449.35	1279368.95	Картометрический метод	5	-
1953	451444.30	1279329.45	Картометрический метод	5	-
1954	451414.25	1279318.10	Картометрический метод	5	-
1955	451348.80	1279352.40	Картометрический метод	5	-
1956	451338.50	1279376.75	Картометрический метод	5	-
1951	451334.40	1279400.05	Картометрический метод	5	-
					-
1957	447018.80	1279423.60	Картометрический метод	5	-
1958	447128.70	1279411.60	Картометрический метод	5	-
1959	447156.00	1279397.60	Картометрический метод	5	-
1960	447137.45	1279186.40	Картометрический метод	5	-
1961	447213.40	1279184.35	Картометрический метод	5	-
1962	447216.05	1279219.00	Картометрический метод	5	-
1963	447246.00	1279209.00	Картометрический метод	5	-
1964	447272.00	1279153.05	Картометрический метод	5	-
1965	447272.00	1279111.70	Картометрический метод	5	-
1966	447272.05	1279071.75	Картометрический метод	5	-
1967	447263.30	1279057.40	Картометрический метод	5	-
1968	447134.70	1279076.90	Картометрический метод	5	-
1969	447120.55	1279078.10	Картометрический	5	-

Сведения о местоположении границ объекта

1. Система координат 60.1

2. Сведения о характерных точках границ объекта

Обозначение характерных точек границ	Координаты, м		Метод определения координат характерной точки	Средняя квадратическая погрешность положения характерной точки (M _t), м	Описание обозначения точки на местности (при наличии)
	X	Y			
			метод		
1970	446966.95	1279093.15	Картометрический метод	5	-
1971	447002.85	1279324.35	Картометрический метод	5	-
1957	447018.80	1279423.60	Картометрический метод	5	-
					-
1972	446736.35	1279444.35	Картометрический метод	5	-
1973	446947.80	1279416.00	Картометрический метод	5	-
1974	446975.85	1279410.95	Картометрический метод	5	-
1975	446998.80	1279404.30	Картометрический метод	5	-
1976	446952.30	1279110.50	Картометрический метод	5	-
1977	446947.00	1279071.85	Картометрический метод	5	-
1978	446838.45	1279082.55	Картометрический метод	5	-
1979	446835.95	1279065.10	Картометрический метод	5	-
1980	446832.65	1279044.20	Картометрический метод	5	-
1981	446832.20	1279042.40	Картометрический метод	5	-
1982	446818.60	1279044.10	Картометрический метод	5	-
1983	446814.05	1279006.95	Картометрический метод	5	-
1984	446779.95	1279013.80	Картометрический метод	5	-
1985	446767.35	1279025.75	Картометрический метод	5	-
1986	446747.15	1279047.35	Картометрический метод	5	-
1987	446691.50	1279125.55	Картометрический метод	5	-
1988	446733.80	1279162.55	Картометрический метод	5	-
1989	446739.10	1279245.15	Картометрический метод	5	-
1990	446772.40	1279278.45	Картометрический метод	5	-
1991	446850.35	1279281.10	Картометрический метод	5	-
1992	446785.65	1279410.35	Картометрический метод	5	-
1993	446737.05	1279427.70	Картометрический	5	-

Сведения о местоположении границ объекта

1. Система координат 60.1

2. Сведения о характерных точках границ объекта

Обозначение характерных точек границ	Координаты, м		Метод определения координат характерной точки	Средняя квадратическая погрешность положения характерной точки (Mт), м	Описание обозначения точки на местности (при наличии)
	X	Y			
			метод		
1972	446736.35	1279444.35	Картометрический метод	5	-
					-
1994	450848.55	1279457.10	Картометрический метод	5	-
1995	450888.60	1279440.95	Картометрический метод	5	-
1996	450901.00	1279425.55	Картометрический метод	5	-
1997	450913.45	1279393.10	Картометрический метод	5	-
1998	450937.45	1279364.20	Картометрический метод	5	-
1999	450950.35	1279325.55	Картометрический метод	5	-
2000	450961.90	1279297.55	Картометрический метод	5	-
2001	450973.00	1279276.20	Картометрический метод	5	-
2002	450986.80	1279262.40	Картометрический метод	5	-
2003	451005.90	1279251.75	Картометрический метод	5	-
2004	451000.35	1279244.35	Картометрический метод	5	-
2005	450990.35	1279233.30	Картометрический метод	5	-
2006	450945.30	1279258.90	Картометрический метод	5	-
2007	450837.60	1279347.65	Картометрический метод	5	-
2008	450814.45	1279370.20	Картометрический метод	5	-
2009	450829.20	1279406.45	Картометрический метод	5	-
1994	450848.55	1279457.10	Картометрический метод	5	-
					-
2010	451381.00	1279487.40	Картометрический метод	5	-
2011	451410.80	1279485.00	Картометрический метод	5	-
2012	451434.10	1279477.80	Картометрический метод	5	-
2013	451464.60	1279441.50	Картометрический метод	5	-
2014	451451.20	1279380.85	Картометрический метод	5	-
2015	451340.90	1279419.20	Картометрический метод	5	-

Сведения о местоположении границ объекта					
1. Система координат 60.1					
2. Сведения о характерных точках границ объекта					
Обозначение характерных точек границ	Координаты, м		Метод определения координат характерной точки	Средняя квадратическая погрешность положения характерной точки (M _t), м	Описание обозначения точки на местности (при наличии)
	X	Y			
2016	451342.65	1279431.90	Картометрический метод	5	-
2017	451351.55	1279476.45	Картометрический метод	5	-
2018	451359.10	1279484.65	Картометрический метод	5	-
2010	451381.00	1279487.40	Картометрический метод	5	-
					-
2019	451627.40	1279494.95	Картометрический метод	5	-
2020	451593.10	1279393.85	Картометрический метод	5	-
2021	451584.20	1279370.55	Картометрический метод	5	-
2022	451576.00	1279356.85	Картометрический метод	5	-
2023	451543.85	1279334.05	Картометрический метод	5	-
2024	451498.80	1279324.55	Картометрический метод	5	-
2025	451464.35	1279346.40	Картометрический метод	5	-
2026	451472.50	1279439.80	Картометрический метод	5	-
2027	451525.25	1279440.10	Картометрический метод	5	-
2028	451539.00	1279442.50	Картометрический метод	5	-
2029	451568.45	1279455.20	Картометрический метод	5	-
2030	451596.20	1279472.65	Картометрический метод	5	-
2019	451627.40	1279494.95	Картометрический метод	5	-
					-
2031	450155.35	1279597.15	Картометрический метод	5	-
2032	450169.60	1279595.80	Картометрический метод	5	-
2033	450183.80	1279589.60	Картометрический метод	5	-
2034	450179.35	1279569.60	Картометрический метод	5	-
2035	450185.15	1279536.25	Картометрический метод	5	-
2036	450189.15	1279523.35	Картометрический метод	5	-
2037	450208.95	1279138.40	Картометрический метод	5	-
2038	450194.55	1279141.50	Картометрический	5	-

Сведения о местоположении границ объекта

1. Система координат 60.1

2. Сведения о характерных точках границ объекта

Обозначение характерных точек границ	Координаты, м		Метод определения координат характерной точки	Средняя квадратическая погрешность положения характерной точки (M _t), м	Описание обозначения точки на местности (при наличии)
	X	Y			
			метод		
2039	450129.45	1279178.35	Картометрический метод	5	-
2040	450129.15	1279216.65	Картометрический метод	5	-
2041	450146.25	1279216.80	Картометрический метод	5	-
2042	450142.00	1279330.90	Картометрический метод	5	-
2043	450110.75	1279330.60	Картометрический метод	5	-
2044	450109.40	1279377.40	Картометрический метод	5	-
2045	450104.00	1279408.75	Картометрический метод	5	-
2046	450087.30	1279417.40	Картометрический метод	5	-
2047	450079.30	1279428.40	Картометрический метод	5	-
2048	450078.25	1279455.25	Картометрический метод	5	-
2049	450072.20	1279472.65	Картометрический метод	5	-
2050	450052.65	1279494.90	Картометрический метод	5	-
2051	450044.65	1279510.90	Картометрический метод	5	-
2052	450040.65	1279534.90	Картометрический метод	5	-
2053	450046.85	1279555.80	Картометрический метод	5	-
2054	450039.75	1279566.05	Картометрический метод	5	-
2055	450037.95	1279576.25	Картометрический метод	5	-
2056	450048.65	1279572.70	Картометрический метод	5	-
2057	450068.65	1279572.25	Картометрический метод	5	-
2058	450098.45	1279578.05	Картометрический метод	5	-
2031	450155.35	1279597.15	Картометрический метод	5	-
					-
2059	451766.80	1279722.95	Картометрический метод	5	-
2060	451868.25	1279623.55	Картометрический метод	5	-
2061	451837.25	1279587.55	Картометрический метод	5	-
2062	451819.15	1279590.20	Картометрический	5	-

Сведения о местоположении границ объекта

1. Система координат 60.1

2. Сведения о характерных точках границ объекта

Обозначение характерных точек границ	Координаты, м		Метод определения координат характерной точки	Средняя квадратическая погрешность положения характерной точки (M _t), м	Описание обозначения точки на местности (при наличии)
	X	Y			
			метод		
2063	451805.80	1279600.60	Картометрический метод	5	-
2064	451799.85	1279612.95	Картометрический метод	5	-
2065	451804.80	1279623.85	Картометрический метод	5	-
2066	451768.20	1279661.55	Картометрический метод	5	-
2067	451745.35	1279643.05	Картометрический метод	5	-
2068	451732.20	1279657.70	Картометрический метод	5	-
2069	451755.70	1279676.90	Картометрический метод	5	-
2059	451766.80	1279722.95	Картометрический метод	5	-
					-
2070	457367.65	1279789.70	Картометрический метод	5	-
2071	457411.50	1279761.60	Картометрический метод	5	-
2072	457387.70	1279709.65	Картометрический метод	5	-
2073	457372.60	1279698.25	Картометрический метод	5	-
2074	457359.20	1279674.20	Картометрический метод	5	-
2075	457331.70	1279664.55	Картометрический метод	5	-
2076	457320.80	1279648.45	Картометрический метод	5	-
2077	457296.25	1279664.90	Картометрический метод	5	-
2070	457367.65	1279789.70	Картометрический метод	5	-
					-
2078	451887.65	1279800.25	Картометрический метод	5	-
2079	451993.45	1279668.25	Картометрический метод	5	-
2080	451966.55	1279645.65	Картометрический метод	5	-
2081	452002.85	1279597.50	Картометрический метод	5	-
2082	451888.70	1279477.15	Картометрический метод	5	-
2083	451859.70	1279506.90	Картометрический метод	5	-
2084	451863.15	1279527.45	Картометрический метод	5	-

Сведения о местоположении границ объекта

1. Система координат 60.1

2. Сведения о характерных точках границ объекта

Обозначение характерных точек границ	Координаты, м		Метод определения координат характерной точки	Средняя квадратическая погрешность положения характерной точки (M _t), м	Описание обозначения точки на местности (при наличии)
	X	Y			
2085	451881.95	1279549.70	Картометрический метод	5	-
2086	451848.20	1279580.25	Картометрический метод	5	-
2087	451874.50	1279609.15	Картометрический метод	5	-
2088	451936.45	1279551.60	Картометрический метод	5	-
2089	451945.85	1279564.80	Картометрический метод	5	-
2090	451796.25	1279713.60	Картометрический метод	5	-
2091	451770.20	1279740.50	Картометрический метод	5	-
2078	451887.65	1279800.25	Картометрический метод	5	-
					-
2092	457328.85	1279886.75	Картометрический метод	5	-
2093	457358.30	1279874.90	Картометрический метод	5	-
2094	457392.10	1279866.85	Картометрический метод	5	-
2095	457324.50	1279760.50	Картометрический метод	5	-
2096	457316.05	1279745.50	Картометрический метод	5	-
2097	457313.50	1279741.40	Картометрический метод	5	-
2098	457307.65	1279731.80	Картометрический метод	5	-
2099	457286.70	1279690.90	Картометрический метод	5	-
2100	457279.20	1279694.85	Картометрический метод	5	-
2101	457244.70	1279718.00	Картометрический метод	5	-
2102	457264.10	1279754.25	Картометрический метод	5	-
2103	457278.75	1279781.35	Картометрический метод	5	-
2104	457299.40	1279799.60	Картометрический метод	5	-
2092	457328.85	1279886.75	Картометрический метод	5	-
					-
2105	447077.15	1280051.85	Картометрический метод	5	-
2106	447171.05	1280050.50	Картометрический метод	5	-
2107	447233.95	1280031.70	Картометрический	5	-

Сведения о местоположении границ объекта

1. Система координат 60.1

2. Сведения о характерных точках границ объекта

Обозначение характерных точек границ	Координаты, м		Метод определения координат характерной точки	Средняя квадратическая погрешность положения характерной точки (M _t), м	Описание обозначения точки на местности (при наличии)
	X	Y			
			метод		
2108	447250.15	1280024.20	Картометрический метод	5	-
2109	447281.00	1280005.80	Картометрический метод	5	-
2110	447305.15	1279984.20	Картометрический метод	5	-
2111	447318.30	1279976.50	Картометрический метод	5	-
2112	447521.45	1279906.50	Картометрический метод	5	-
2113	447521.20	1279878.05	Картометрический метод	5	-
2114	447520.00	1279872.70	Картометрический метод	5	-
2115	447468.65	1279866.55	Картометрический метод	5	-
2116	447374.65	1279847.55	Картометрический метод	5	-
2117	447364.60	1279846.00	Картометрический метод	5	-
2118	447345.10	1279847.80	Картометрический метод	5	-
2119	447338.70	1279858.15	Картометрический метод	5	-
2120	447335.95	1279863.50	Картометрический метод	5	-
2121	447329.70	1279876.55	Картометрический метод	5	-
2122	447263.05	1279904.55	Картометрический метод	5	-
2123	447273.00	1279933.20	Картометрический метод	5	-
2124	447197.75	1279972.55	Картометрический метод	5	-
2125	447174.55	1279638.10	Картометрический метод	5	-
2126	447157.35	1279418.25	Картометрический метод	5	-
2127	447128.00	1279427.55	Картометрический метод	5	-
2128	447020.80	1279436.25	Картометрический метод	5	-
2129	447057.30	1279657.45	Картометрический метод	5	-
2130	447078.60	1279780.05	Картометрический метод	5	-
2131	447077.20	1279929.95	Картометрический метод	5	-
2105	447077.15	1280051.85	Картометрический метод	5	-

Сведения о местоположении границ объекта					
1. Система координат 60.1					
2. Сведения о характерных точках границ объекта					
Обозначение характерных точек границ	Координаты, м		Метод определения координат характерной точки	Средняя квадратическая погрешность положения характерной точки (M _t), м	Описание обозначения точки на местности (при наличии)
	X	Y			
					-
2132	457432.20	1280066.80	Картометрический метод	5	-
2133	457507.30	1280046.90	Картометрический метод	5	-
2134	457473.50	1279993.55	Картометрический метод	5	-
2135	457422.80	1279996.60	Картометрический метод	5	-
2132	457432.20	1280066.80	Картометрический метод	5	-
					-
2136	447278.70	1280295.50	Картометрический метод	5	-
2137	447440.55	1280251.45	Картометрический метод	5	-
2138	447433.45	1280209.05	Картометрический метод	5	-
2139	447426.90	1280195.10	Картометрический метод	5	-
2140	447384.70	1280053.60	Картометрический метод	5	-
2141	447543.25	1280000.25	Картометрический метод	5	-
2142	447535.90	1279987.60	Картометрический метод	5	-
2143	447516.60	1279925.65	Картометрический метод	5	-
2144	447509.30	1279925.65	Картометрический метод	5	-
2145	447318.10	1279983.65	Картометрический метод	5	-
2146	447295.55	1280001.10	Картометрический метод	5	-
2147	447284.90	1280009.20	Картометрический метод	5	-
2148	447259.50	1280033.00	Картометрический метод	5	-
2149	447232.95	1280050.35	Картометрический метод	5	-
2150	447166.20	1280060.35	Картометрический метод	5	-
2151	447184.85	1280113.65	Картометрический метод	5	-
2152	447202.15	1280141.60	Картометрический метод	5	-
2136	447278.70	1280295.50	Картометрический метод	5	-
					-
2153	444853.90	1280360.95	Картометрический метод	5	-

Сведения о местоположении границ объекта					
1. Система координат 60.1					
2. Сведения о характерных точках границ объекта					
Обозначение характерных точек границ	Координаты, м		Метод определения координат характерной точки	Средняя квадратическая погрешность положения характерной точки (M _t), м	Описание обозначения точки на местности (при наличии)
	X	Y			
2154	444860.05	1280311.35	Картометрический метод	5	-
2155	444867.60	1280236.95	Картометрический метод	5	-
2156	444856.85	1280233.10	Картометрический метод	5	-
2157	444838.95	1280192.30	Картометрический метод	5	-
2158	444789.65	1280183.85	Картометрический метод	5	-
2159	444774.35	1280182.35	Картометрический метод	5	-
2160	444759.00	1280273.65	Картометрический метод	5	-
2161	444569.85	1280237.70	Картометрический метод	5	-
2162	444549.40	1280314.65	Картометрический метод	5	-
2163	444605.80	1280319.00	Картометрический метод	5	-
2164	444824.15	1280357.20	Картометрический метод	5	-
2153	444853.90	1280360.95	Картометрический метод	5	-
					-
2165	447028.35	1280394.35	Картометрический метод	5	-
2166	447029.75	1280327.70	Картометрический метод	5	-
2167	447051.95	1280072.15	Картометрический метод	5	-
2168	447055.45	1280016.50	Картометрический метод	5	-
2169	447065.80	1279818.40	Картометрический метод	5	-
2170	447061.70	1279778.35	Картометрический метод	5	-
2171	447043.35	1279664.80	Картометрический метод	5	-
2172	447000.15	1279420.95	Картометрический метод	5	-
2173	446990.15	1279420.95	Картометрический метод	5	-
2174	446953.75	1279422.85	Картометрический метод	5	-
2175	446937.95	1279426.15	Картометрический метод	5	-
2176	446918.05	1279429.95	Картометрический метод	5	-
2177	446901.55	1279432.55	Картометрический метод	5	-

Сведения о местоположении границ объекта					
1. Система координат 60.1					
2. Сведения о характерных точках границ объекта					
Обозначение характерных точек границ	Координаты, м		Метод определения координат характерной точки	Средняя квадратическая погрешность положения характерной точки (M _t), м	Описание обозначения точки на местности (при наличии)
	X	Y			
2178	446740.35	1279459.00	Картометрический метод	5	-
2179	446743.00	1279496.30	Картометрический метод	5	-
2180	446784.30	1279541.60	Картометрический метод	5	-
2181	446848.85	1279688.15	Картометрический метод	5	-
2182	446900.05	1279830.05	Картометрический метод	5	-
2183	446930.70	1279870.05	Картометрический метод	5	-
2184	446943.95	1279943.30	Картометрический метод	5	-
2185	446939.90	1280085.25	Картометрический метод	5	-
2186	446905.95	1280090.55	Картометрический метод	5	-
2187	446905.95	1280121.90	Картометрический метод	5	-
2188	446847.30	1280177.85	Картометрический метод	5	-
2189	446867.25	1280227.85	Картометрический метод	5	-
2190	446887.90	1280283.80	Картометрический метод	5	-
2191	446922.50	1280338.40	Картометрический метод	5	-
2192	446966.45	1280377.70	Картометрический метод	5	-
2165	447028.35	1280394.35	Картометрический метод	5	-
					-
2193	445141.25	1280398.10	Картометрический метод	5	-
2194	445142.30	1280334.15	Картометрический метод	5	-
2195	445090.15	1280333.45	Картометрический метод	5	-
2196	445084.55	1280321.95	Картометрический метод	5	-
2197	445047.40	1280317.50	Картометрический метод	5	-
2198	445032.10	1280302.85	Картометрический метод	5	-
2199	445032.80	1280283.70	Картометрический метод	5	-
2200	444923.95	1280263.10	Картометрический метод	5	-
2201	444910.30	1280241.30	Картометрический метод	5	-

Сведения о местоположении границ объекта					
1. Система координат 60.1					
2. Сведения о характерных точках границ объекта					
Обозначение характерных точек границ	Координаты, м		Метод определения координат характерной точки	Средняя квадратическая погрешность положения характерной точки (M _t), м	Описание обозначения точки на местности (при наличии)
	X	Y			
2202	444882.90	1280238.95	Картометрический метод	5	-
2203	444872.85	1280355.55	Картометрический метод	5	-
2204	444970.75	1280374.20	Картометрический метод	5	-
2193	445141.25	1280398.10	Картометрический метод	5	-
					-
2205	445285.80	1280402.75	Картометрический метод	5	-
2206	445255.65	1280269.10	Картометрический метод	5	-
2207	445216.00	1280266.20	Картометрический метод	5	-
2208	445208.25	1280332.70	Картометрический метод	5	-
2209	445159.60	1280333.50	Картометрический метод	5	-
2210	445161.90	1280396.10	Картометрический метод	5	-
2211	445190.55	1280402.10	Картометрический метод	5	-
2205	445285.80	1280402.75	Картометрический метод	5	-
					-
2212	447094.45	1280406.55	Картометрический метод	5	-
2213	447103.10	1280305.55	Картометрический метод	5	-
2214	447163.30	1280302.15	Картометрический метод	5	-
2215	447223.05	1280312.10	Картометрический метод	5	-
2216	447266.75	1280304.60	Картометрический метод	5	-
2217	447260.05	1280290.85	Картометрический метод	5	-
2218	447194.80	1280162.25	Картометрический метод	5	-
2219	447149.55	1280061.65	Картометрический метод	5	-
2220	447072.95	1280061.70	Картометрический метод	5	-
2221	447048.85	1280400.15	Картометрический метод	5	-
2212	447094.45	1280406.55	Картометрический метод	5	-
					-
2222	457750.30	1280416.45	Картометрический метод	5	-

Сведения о местоположении границ объекта					
1. Система координат 60.1					
2. Сведения о характерных точках границ объекта					
Обозначение характерных точек границ	Координаты, м		Метод определения координат характерной точки	Средняя квадратическая погрешность положения характерной точки (M _t), м	Описание обозначения точки на местности (при наличии)
	X	Y			
2223	457780.35	1280407.55	Картометрический метод	5	-
2224	457736.45	1280327.75	Картометрический метод	5	-
2225	457694.55	1280236.55	Картометрический метод	5	-
2226	457657.65	1280163.70	Картометрический метод	5	-
2227	457620.45	1280097.05	Картометрический метод	5	-
2228	457597.50	1280067.75	Картометрический метод	5	-
2229	457555.60	1280088.85	Картометрический метод	5	-
2222	457750.30	1280416.45	Картометрический метод	5	-
					-
2230	457698.35	1280497.80	Картометрический метод	5	-
2231	457760.30	1280465.35	Картометрический метод	5	-
2232	457690.80	1280356.80	Картометрический метод	5	-
2233	457631.35	1280384.25	Картометрический метод	5	-
2230	457698.35	1280497.80	Картометрический метод	5	-
					-
2234	445259.10	1280546.00	Картометрический метод	5	-
2235	445400.85	1280531.60	Картометрический метод	5	-
2236	445420.25	1280525.80	Картометрический метод	5	-
2237	445481.20	1280507.40	Картометрический метод	5	-
2238	445477.85	1280490.90	Картометрический метод	5	-
2239	445404.55	1280497.90	Картометрический метод	5	-
2240	445399.05	1280459.65	Картометрический метод	5	-
2241	445305.15	1280470.70	Картометрический метод	5	-
2242	445289.80	1280421.40	Картометрический метод	5	-
2243	445208.00	1280425.20	Картометрический метод	5	-
2244	445207.75	1280447.05	Картометрический метод	5	-
2245	445235.50	1280447.65	Картометрический	5	-

Сведения о местоположении границ объекта					
1. Система координат 60.1					
2. Сведения о характерных точках границ объекта					
Обозначение характерных точек границ	Координаты, м		Метод определения координат характерной точки	Средняя квадратическая погрешность положения характерной точки (M _t), м	Описание обозначения точки на местности (при наличии)
	X	Y			
			метод		
2234	445259.10	1280546.00	Картометрический метод	5	-
					-
2246	443600.40	1281076.20	Картометрический метод	5	-
2247	443715.65	1281068.80	Картометрический метод	5	-
2248	443711.00	1281047.50	Картометрический метод	5	-
2249	443573.75	1281045.55	Картометрический метод	5	-
2250	443453.20	1281039.60	Картометрический метод	5	-
2251	443460.55	1281072.25	Картометрический метод	5	-
2246	443600.40	1281076.20	Картометрический метод	5	-
					-
2252	443401.90	1281076.25	Картометрический метод	5	-
2253	443416.60	1281029.60	Картометрический метод	5	-
2254	443344.00	1281028.95	Картометрический метод	5	-
2255	443326.65	1281073.60	Картометрический метод	5	-
2252	443401.90	1281076.25	Картометрический метод	5	-
					-
2256	443130.15	1281078.35	Картометрический метод	5	-
2257	443169.45	1281063.00	Картометрический метод	5	-
2258	443276.05	1281066.30	Картометрический метод	5	-
2259	443275.35	1281046.95	Картометрический метод	5	-
2260	443230.75	1281047.00	Картометрический метод	5	-
2261	443230.10	1281001.00	Картометрический метод	5	-
2262	443183.50	1280996.35	Картометрический метод	5	-
2263	443061.60	1280994.40	Картометрический метод	5	-
2264	442861.80	1280996.45	Картометрический метод	5	-
2265	442799.15	1281004.50	Картометрический метод	5	-
2266	442728.55	1280987.85	Картометрический	5	-

Сведения о местоположении границ объекта

1. Система координат 60.1

2. Сведения о характерных точках границ объекта

Обозначение характерных точек границ	Координаты, м		Метод определения координат характерной точки	Средняя квадратическая погрешность положения характерной точки (M _t), м	Описание обозначения точки на местности (при наличии)
	X	Y			
			метод		
2267	442596.00	1281013.20	Картометрический метод	5	-
2268	442601.30	1281071.85	Картометрический метод	5	-
2269	442658.60	1281073.80	Картометрический метод	5	-
2270	442786.50	1281073.80	Картометрический метод	5	-
2271	442978.95	1281073.70	Картометрический метод	5	-
2256	443130.15	1281078.35	Картометрический метод	5	-
					-
2272	443185.40	1281160.95	Картометрический метод	5	-
2273	443258.00	1281157.55	Картометрический метод	5	-
2274	443278.00	1281090.95	Картометрический метод	5	-
2275	443184.75	1281087.65	Картометрический метод	5	-
2272	443185.40	1281160.95	Картометрический метод	5	-
					-
2276	444790.25	1281188.75	Картометрический метод	5	-
2277	444956.45	1281129.05	Картометрический метод	5	-
2278	444930.40	1281077.30	Картометрический метод	5	-
2279	444768.30	1281129.30	Картометрический метод	5	-
2276	444790.25	1281188.75	Картометрический метод	5	-
					-
2280	443325.25	1281189.55	Картометрический метод	5	-
2281	443399.20	1281186.20	Картометрический метод	5	-
2282	443403.25	1281094.25	Картометрический метод	5	-
2283	443332.65	1281090.90	Картометрический метод	5	-
2280	443325.25	1281189.55	Картометрический метод	5	-
					-
2284	443447.80	1281207.50	Картометрический метод	5	-
2285	443518.40	1281206.80	Картометрический метод	5	-

Сведения о местоположении границ объекта

1. Система координат 60.1

2. Сведения о характерных точках границ объекта

Обозначение характерных точек границ	Координаты, м		Метод определения координат характерной точки	Средняя квадратическая погрешность положения характерной точки (M _t), м	Описание обозначения точки на местности (при наличии)
	X	Y			
2286	443629.65	1281180.75	Картометрический метод	5	-
2287	443649.00	1281100.80	Картометрический метод	5	-
2288	443573.75	1281095.50	Картометрический метод	5	-
2289	443461.20	1281096.20	Картометрический метод	5	-
2284	443447.80	1281207.50	Картометрический метод	5	-
					-
2290	443022.85	1281209.60	Картометрический метод	5	-
2291	443076.15	1281180.30	Картометрический метод	5	-
2292	443126.15	1281156.95	Картометрический метод	5	-
2293	443134.80	1281095.00	Картометрический метод	5	-
2294	443107.50	1281097.00	Картометрический метод	5	-
2295	442741.20	1281094.45	Картометрический метод	5	-
2296	442484.10	1281091.20	Картометрический метод	5	-
2297	442486.70	1281198.45	Картометрический метод	5	-
2298	442581.95	1281187.75	Картометрический метод	5	-
2299	442594.60	1281173.80	Картометрический метод	5	-
2300	442618.60	1281169.75	Картометрический метод	5	-
2301	442711.15	1281171.75	Картометрический метод	5	-
2302	442901.00	1281193.65	Картометрический метод	5	-
2303	442901.65	1281209.00	Картометрический метод	5	-
2290	443022.85	1281209.60	Картометрический метод	5	-
					-
2304	445851.90	1281280.40	Картометрический метод	5	-
2305	445873.60	1281280.20	Картометрический метод	5	-
2306	445914.35	1281264.75	Картометрический метод	5	-
2307	445936.45	1281264.35	Картометрический метод	5	-
2308	445964.55	1281279.40	Картометрический	5	-

Сведения о местоположении границ объекта					
1. Система координат 60.1					
2. Сведения о характерных точках границ объекта					
Обозначение характерных точек границ	Координаты, м		Метод определения координат характерной точки	Средняя квадратическая погрешность положения характерной точки (M _t), м	Описание обозначения точки на местности (при наличии)
	X	Y			
			метод		
2309	445992.65	1281273.80	Картометрический метод	5	-
2310	446112.40	1281203.70	Картометрический метод	5	-
2311	446155.15	1281171.35	Картометрический метод	5	-
2312	446189.60	1281130.70	Картометрический метод	5	-
2313	446190.70	1281105.35	Картометрический метод	5	-
2314	446178.70	1281096.70	Картометрический метод	5	-
2315	446130.10	1281084.05	Картометрический метод	5	-
2316	446096.80	1281068.70	Картометрический метод	5	-
2317	446072.15	1281040.75	Картометрический метод	5	-
2318	446040.20	1281013.45	Картометрический метод	5	-
2319	446016.20	1281010.10	Картометрический метод	5	-
2320	445992.25	1281030.10	Картометрический метод	5	-
2321	445984.90	1281046.10	Картометрический метод	5	-
2322	445984.20	1281076.75	Картометрический метод	5	-
2323	445962.90	1281087.40	Картометрический метод	5	-
2324	445902.30	1281070.80	Картометрический метод	5	-
2325	445862.35	1281073.45	Картометрический метод	5	-
2326	445756.40	1281110.15	Картометрический метод	5	-
2327	445742.45	1281092.15	Картометрический метод	5	-
2328	445736.10	1281091.75	Картометрический метод	5	-
2329	445773.75	1281158.95	Картометрический метод	5	-
2330	445783.15	1281193.80	Картометрический метод	5	-
2331	445774.55	1281244.90	Картометрический метод	5	-
2332	445814.20	1281241.70	Картометрический метод	5	-
2333	445839.45	1281272.00	Картометрический метод	5	-

Сведения о местоположении границ объекта

1. Система координат 60.1

2. Сведения о характерных точках границ объекта

Обозначение характерных точек границ	Координаты, м		Метод определения координат характерной точки	Средняя квадратическая погрешность положения характерной точки (M _t), м	Описание обозначения точки на местности (при наличии)
	X	Y			
2304	445851.90	1281280.40	Картометрический метод	5	-
					-
2334	444787.20	1281400.25	Картометрический метод	5	-
2335	444775.20	1281360.95	Картометрический метод	5	-
2336	444783.20	1281337.00	Картометрический метод	5	-
2337	444886.45	1281290.30	Картометрический метод	5	-
2338	444855.20	1281191.70	Картометрический метод	5	-
2339	444804.55	1281209.70	Картометрический метод	5	-
2340	444797.65	1281211.85	Картометрический метод	5	-
2341	444802.35	1281227.85	Картометрический метод	5	-
2342	444783.20	1281234.60	Картометрический метод	5	-
2343	444780.30	1281226.80	Картометрический метод	5	-
2344	444569.75	1281299.05	Картометрический метод	5	-
2345	444588.70	1281348.35	Картометрический метод	5	-
2346	444589.35	1281367.00	Картометрический метод	5	-
2347	444597.35	1281378.35	Картометрический метод	5	-
2334	444787.20	1281400.25	Картометрический метод	5	-
					-
2348	450693.85	1281474.05	Картометрический метод	5	-
2349	450779.00	1281470.45	Картометрический метод	5	-
2350	450774.00	1281447.90	Картометрический метод	5	-
2351	450753.95	1281396.45	Картометрический метод	5	-
2352	450735.15	1281340.05	Картометрический метод	5	-
2353	450721.65	1281276.25	Картометрический метод	5	-
2354	450721.50	1281231.10	Картометрический метод	5	-
2355	450717.60	1281207.15	Картометрический метод	5	-
2356	450703.85	1281199.60	Картометрический	5	-

Сведения о местоположении границ объекта					
1. Система координат 60.1					
2. Сведения о характерных точках границ объекта					
Обозначение характерных точек границ	Координаты, м		Метод определения координат характерной точки	Средняя квадратическая погрешность положения характерной точки (M _t), м	Описание обозначения точки на местности (при наличии)
	X	Y			
			метод		
2357	450661.25	1281203.30	Картометрический метод	5	-
2358	450658.75	1281237.15	Картометрический метод	5	-
2359	450670.05	1281331.15	Картометрический метод	5	-
2348	450693.85	1281474.05	Картометрический метод	5	-
					-
2360	445248.65	1281588.00	Картометрический метод	5	-
2361	445264.70	1281536.70	Картометрический метод	5	-
2362	445237.40	1281502.75	Картометрический метод	5	-
2363	445129.55	1281314.20	Картометрический метод	5	-
2364	445103.60	1281258.25	Картометрический метод	5	-
2365	445066.95	1281273.60	Картометрический метод	5	-
2366	445076.95	1281322.90	Картометрический метод	5	-
2367	445119.55	1281416.15	Картометрический метод	5	-
2368	445099.55	1281426.15	Картометрический метод	5	-
2369	445134.15	1281543.40	Картометрический метод	5	-
2370	445148.10	1281539.40	Картометрический метод	5	-
2371	445168.75	1281542.05	Картометрический метод	5	-
2372	445188.75	1281555.40	Картометрический метод	5	-
2360	445248.65	1281588.00	Картометрический метод	5	-
					-
2373	444204.95	1281589.00	Картометрический метод	5	-
2374	444269.75	1281585.35	Картометрический метод	5	-
2375	444329.90	1281553.30	Картометрический метод	5	-
2376	444324.75	1281532.95	Картометрический метод	5	-
2377	444381.15	1281523.30	Картометрический метод	5	-
2378	444379.70	1281482.95	Картометрический метод	5	-

Сведения о местоположении границ объекта					
1. Система координат 60.1					
2. Сведения о характерных точках границ объекта					
Обозначение характерных точек границ	Координаты, м		Метод определения координат характерной точки	Средняя квадратическая погрешность положения характерной точки (M _t), м	Описание обозначения точки на местности (при наличии)
	X	Y			
2379	444405.45	1281482.00	Картометрический метод	5	-
2380	444404.85	1281465.35	Картометрический метод	5	-
2381	444428.15	1281459.70	Картометрический метод	5	-
2382	444557.05	1281434.95	Картометрический метод	5	-
2383	444562.70	1281393.00	Картометрический метод	5	-
2384	444564.05	1281351.05	Картометрический метод	5	-
2385	444561.40	1281311.75	Картометрический метод	5	-
2386	444558.45	1281303.75	Картометрический метод	5	-
2387	444497.20	1281324.15	Картометрический метод	5	-
2388	444487.50	1281312.40	Картометрический метод	5	-
2389	444316.30	1281374.45	Картометрический метод	5	-
2390	444176.40	1281431.45	Картометрический метод	5	-
2373	444204.95	1281589.00	Картометрический метод	5	-
					-
2391	443350.40	1281628.60	Картометрический метод	5	-
2392	443450.65	1281604.55	Картометрический метод	5	-
2393	443489.40	1281597.05	Картометрический метод	5	-
2394	443660.80	1281549.85	Картометрический метод	5	-
2395	443640.85	1281488.60	Картометрический метод	5	-
2396	443470.35	1281483.30	Картометрический метод	5	-
2397	443291.85	1281484.70	Картометрический метод	5	-
2391	443350.40	1281628.60	Картометрический метод	5	-
					-
2398	446849.20	1281640.15	Картометрический метод	5	-
2399	447005.10	1281563.45	Картометрический метод	5	-
2400	447047.70	1281552.80	Картометрический метод	5	-
2401	447039.10	1281452.20	Картометрический	5	-

Сведения о местоположении границ объекта

1. Система координат 60.1

2. Сведения о характерных точках границ объекта

Обозначение характерных точек границ	Координаты, м		Метод определения координат характерной точки	Средняя квадратическая погрешность положения характерной точки (M _t), м	Описание обозначения точки на местности (при наличии)
	X	Y			
			метод		
2402	447023.75	1281458.85	Картометрический метод	5	-
2403	446846.55	1281546.20	Картометрический метод	5	-
2398	446849.20	1281640.15	Картометрический метод	5	-
					-
2404	445742.85	1281671.80	Картометрический метод	5	-
2405	445755.55	1281607.15	Картометрический метод	5	-
2406	445712.90	1281588.55	Картометрический метод	5	-
2407	445694.25	1281587.20	Картометрический метод	5	-
2408	445675.60	1281581.20	Картометрический метод	5	-
2409	445666.30	1281566.55	Картометрический метод	5	-
2410	445661.65	1281544.55	Картометрический метод	5	-
2411	445657.00	1281523.90	Картометрический метод	5	-
2412	445647.00	1281499.25	Картометрический метод	5	-
2413	445614.40	1281501.30	Картометрический метод	5	-
2414	445575.75	1281493.30	Картометрический метод	5	-
2415	445553.75	1281491.95	Картометрический метод	5	-
2416	445489.15	1281510.00	Картометрический метод	5	-
2417	445451.20	1281517.30	Картометрический метод	5	-
2418	445426.55	1281514.65	Картометрический метод	5	-
2419	445401.90	1281498.70	Картометрический метод	5	-
2420	445393.90	1281482.70	Картометрический метод	5	-
2421	445366.65	1281442.75	Картометрический метод	5	-
2422	445357.30	1281410.10	Картометрический метод	5	-
2423	445335.20	1281372.70	Картометрический метод	5	-
2424	445320.55	1281325.40	Картометрический метод	5	-
2425	445291.10	1281297.20	Картометрический	5	-

Сведения о местоположении границ объекта					
1. Система координат 60.1					
2. Сведения о характерных точках границ объекта					
Обозначение характерных точек границ	Координаты, м		Метод определения координат характерной точки	Средняя квадратическая погрешность положения характерной точки (M _t), м	Описание обозначения точки на местности (при наличии)
	X	Y			
			метод		
2426	445244.50	1281272.55	Картометрический метод	5	-
2427	445216.15	1281282.75	Картометрический метод	5	-
2428	445141.20	1281294.90	Картометрический метод	5	-
2429	445178.15	1281366.15	Картометрический метод	5	-
2430	445246.70	1281486.75	Картометрический метод	5	-
2431	445286.65	1281536.70	Картометрический метод	5	-
2432	445319.95	1281560.00	Картометрический метод	5	-
2433	445395.20	1281578.65	Картометрический метод	5	-
2434	445533.05	1281609.90	Картометрический метод	5	-
2435	445674.25	1281641.15	Картометрический метод	5	-
2404	445742.85	1281671.80	Картометрический метод	5	-
					-
2436	450877.95	1281705.00	Картометрический метод	5	-
2437	451006.90	1281658.90	Картометрический метод	5	-
2438	450897.95	1281573.45	Картометрический метод	5	-
2439	450807.75	1281181.05	Картометрический метод	5	-
2440	450741.40	1281207.20	Картометрический метод	5	-
2441	450738.90	1281232.25	Картометрический метод	5	-
2442	450746.40	1281315.00	Картометрический метод	5	-
2443	450767.70	1281390.25	Картометрический метод	5	-
2444	450796.55	1281461.70	Картометрический метод	5	-
2445	450800.30	1281505.60	Картометрический метод	5	-
2446	450824.10	1281598.35	Картометрический метод	5	-
2436	450877.95	1281705.00	Картометрический метод	5	-
					-
2447	442152.45	1281705.55	Картометрический метод	5	-

Сведения о местоположении границ объекта

1. Система координат 60.1

2. Сведения о характерных точках границ объекта

Обозначение характерных точек границ	Координаты, м		Метод определения координат характерной точки	Средняя квадратическая погрешность положения характерной точки (M _t), м	Описание обозначения точки на местности (при наличии)
	X	Y			
2448	442211.20	1281700.50	Картометрический метод	5	-
2449	442307.35	1281690.90	Картометрический метод	5	-
2450	442316.00	1281692.20	Картометрический метод	5	-
2451	442529.80	1281651.50	Картометрический метод	5	-
2452	442497.25	1281505.60	Картометрический метод	5	-
2453	442316.70	1281521.00	Картометрический метод	5	-
2454	442268.75	1281529.00	Картометрический метод	5	-
2455	442119.55	1281525.70	Картометрический метод	5	-
2447	442152.45	1281705.55	Картометрический метод	5	-
					-
2456	442024.90	1281724.95	Картометрический метод	5	-
2457	442098.25	1281715.00	Картометрический метод	5	-
2458	442130.50	1281709.40	Картометрический метод	5	-
2459	442136.80	1281707.60	Картометрический метод	5	-
2460	442111.55	1281599.65	Картометрический метод	5	-
2461	442008.30	1281631.70	Картометрический метод	5	-
2456	442024.90	1281724.95	Картометрический метод	5	-
					-
2462	445677.55	1281740.45	Картометрический метод	5	-
2463	445692.25	1281667.15	Картометрический метод	5	-
2464	445648.30	1281656.50	Картометрический метод	5	-
2465	445571.05	1281635.20	Картометрический метод	5	-
2466	445555.00	1281693.85	Картометрический метод	5	-
2462	445677.55	1281740.45	Картометрический метод	5	-
					-
2467	443414.10	1281747.75	Картометрический метод	5	-
2468	443447.90	1281733.10	Картометрический метод	5	-

Сведения о местоположении границ объекта

1. Система координат 60.1

2. Сведения о характерных точках границ объекта

Обозначение характерных точек границ	Координаты, м		Метод определения координат характерной точки	Средняя квадратическая погрешность положения характерной точки (M _t), м	Описание обозначения точки на местности (при наличии)
	X	Y			
2469	443639.45	1281672.45	Картометрический метод	5	-
2470	443627.50	1281576.55	Картометрический метод	5	-
2471	443602.20	1281579.20	Картометрический метод	5	-
2472	443496.95	1281607.20	Картометрический метод	5	-
2473	443310.40	1281655.25	Картометрический метод	5	-
2474	443319.70	1281723.20	Картометрический метод	5	-
2475	443373.00	1281717.85	Картометрический метод	5	-
2467	443414.10	1281747.75	Картометрический метод	5	-
					-
2476	444640.50	1281752.75	Картометрический метод	5	-
2477	444722.45	1281726.10	Картометрический метод	5	-
2478	444738.40	1281720.75	Картометрический метод	5	-
2479	444838.35	1281697.40	Картометрический метод	5	-
2480	444835.90	1281650.25	Картометрический метод	5	-
2481	444825.65	1281600.10	Картометрический метод	5	-
2482	444825.25	1281542.60	Картометрический метод	5	-
2483	444785.80	1281469.55	Картометрический метод	5	-
2484	444683.25	1281493.60	Картометрический метод	5	-
2485	444657.90	1281498.90	Картометрический метод	5	-
2486	444598.10	1281509.70	Картометрический метод	5	-
2487	444574.90	1281516.80	Картометрический метод	5	-
2488	444573.00	1281513.15	Картометрический метод	5	-
2489	444562.40	1281516.75	Картометрический метод	5	-
2490	444553.25	1281525.55	Картометрический метод	5	-
2491	444542.60	1281538.35	Картометрический метод	5	-
2492	444562.75	1281552.20	Картометрический метод	5	-

Сведения о местоположении границ объекта

1. Система координат 60.1

2. Сведения о характерных точках границ объекта

Обозначение характерных точек границ	Координаты, м		Метод определения координат характерной точки	Средняя квадратическая погрешность положения характерной точки (M _t), м	Описание обозначения точки на местности (при наличии)
	X	Y			
2493	444573.10	1281588.05	Картометрический метод	5	-
2494	444576.95	1281599.20	Картометрический метод	5	-
2495	444596.60	1281649.95	Картометрический метод	5	-
2476	444640.50	1281752.75	Картометрический метод	5	-
					-
2496	450779.05	1281758.70	Картометрический метод	5	-
2497	450870.45	1281725.05	Картометрический метод	5	-
2498	450827.85	1281652.25	Картометрический метод	5	-
2499	450748.95	1281675.90	Картометрический метод	5	-
2500	450772.75	1281742.40	Картометрический метод	5	-
2496	450779.05	1281758.70	Картометрический метод	5	-
					-
2501	447089.55	1281796.65	Картометрический метод	5	-
2502	447166.85	1281772.60	Картометрический метод	5	-
2503	447158.25	1281626.05	Картометрический метод	5	-
2504	447073.00	1281632.05	Картометрический метод	5	-
2505	447079.60	1281744.65	Картометрический метод	5	-
2501	447089.55	1281796.65	Картометрический метод	5	-
					-
2506	447007.65	1281831.95	Картометрический метод	5	-
2507	447020.25	1281815.75	Картометрический метод	5	-
2508	447039.60	1281783.40	Картометрический метод	5	-
2509	447061.95	1281770.55	Картометрический метод	5	-
2510	447058.45	1281726.55	Картометрический метод	5	-
2511	447047.05	1281572.10	Картометрический метод	5	-
2512	447010.40	1281583.45	Картометрический метод	5	-
2513	446848.50	1281664.80	Картометрический метод	5	-

Сведения о местоположении границ объекта

1. Система координат 60.1

2. Сведения о характерных точках границ объекта

Обозначение характерных точек границ	Координаты, м		Метод определения координат характерной точки	Средняя квадратическая погрешность положения характерной точки (M _t), м	Описание обозначения точки на местности (при наличии)
	X	Y			
2514	446851.85	1281684.75	Картометрический метод	5	-
2515	446887.80	1281683.45	Картометрический метод	5	-
2516	446917.10	1281684.10	Картометрический метод	5	-
2517	446931.10	1281708.75	Картометрический метод	5	-
2518	446931.05	1281727.40	Картометрический метод	5	-
2519	446937.75	1281750.05	Картометрический метод	5	-
2520	446957.05	1281770.70	Картометрический метод	5	-
2521	446968.35	1281786.00	Картометрический метод	5	-
2506	447007.65	1281831.95	Картометрический метод	5	-
					-
2522	442470.10	1281841.40	Картометрический метод	5	-
2523	442568.05	1281818.70	Картометрический метод	5	-
2524	442572.40	1281746.75	Картометрический метод	5	-
2525	442532.45	1281667.50	Картометрический метод	5	-
2526	442524.45	1281670.85	Картометрический метод	5	-
2527	442317.55	1281699.95	Картометрический метод	5	-
2528	442319.85	1281713.10	Картометрический метод	5	-
2529	442319.70	1281718.25	Картометрический метод	5	-
2530	442321.30	1281730.05	Картометрический метод	5	-
2531	442322.55	1281733.35	Картометрический метод	5	-
2532	442328.70	1281731.85	Картометрический метод	5	-
2533	442333.30	1281739.50	Картометрический метод	5	-
2534	442445.85	1281726.80	Картометрический метод	5	-
2522	442470.10	1281841.40	Картометрический метод	5	-
					-
2535	450986.90	1281909.50	Картометрический метод	5	-
2536	451089.50	1281879.00	Картометрический	5	-

Сведения о местоположении границ объекта

1. Система координат 60.1

2. Сведения о характерных точках границ объекта

Обозначение характерных точек границ	Координаты, м		Метод определения координат характерной точки	Средняя квадратическая погрешность положения характерной точки (M _t), м	Описание обозначения точки на местности (при наличии)
	X	Y			
			метод		
2537	451085.85	1281867.05	Картометрический метод	5	-
2538	451035.25	1281733.65	Картометрический метод	5	-
2539	451013.20	1281681.45	Картометрический метод	5	-
2540	450886.70	1281715.05	Картометрический метод	5	-
2541	450905.50	1281753.95	Картометрический метод	5	-
2542	450968.15	1281849.30	Картометрический метод	5	-
2535	450986.90	1281909.50	Картометрический метод	5	-
					-
2543	440979.15	1282029.80	Картометрический метод	5	-
2544	441145.70	1281955.80	Картометрический метод	5	-
2545	441146.25	1281955.45	Картометрический метод	5	-
2546	441151.05	1281953.45	Картометрический метод	5	-
2547	441190.90	1281932.40	Картометрический метод	5	-
2548	441316.25	1281910.50	Картометрический метод	5	-
2549	441335.90	1281905.10	Картометрический метод	5	-
2550	441321.10	1281865.00	Картометрический метод	5	-
2551	441310.80	1281829.65	Картометрический метод	5	-
2552	441288.90	1281837.15	Картометрический метод	5	-
2553	441116.80	1281891.85	Картометрический метод	5	-
2554	441107.85	1281894.45	Картометрический метод	5	-
2555	441107.20	1281896.60	Картометрический метод	5	-
2556	441106.30	1281896.30	Картометрический метод	5	-
2557	441100.50	1281898.35	Картометрический метод	5	-
2558	441099.15	1281898.25	Картометрический метод	5	-
2559	440947.30	1281966.70	Картометрический метод	5	-
2560	440955.80	1281982.45	Картометрический	5	-

Сведения о местоположении границ объекта					
1. Система координат 60.1					
2. Сведения о характерных точках границ объекта					
Обозначение характерных точек границ	Координаты, м		Метод определения координат характерной точки	Средняя квадратическая погрешность положения характерной точки (M _t), м	Описание обозначения точки на местности (при наличии)
	X	Y			
			метод		
2543	440979.15	1282029.80	Картометрический метод	5	-
					-
2561	448164.50	1282046.80	Картометрический метод	5	-
2562	448223.10	1281968.80	Картометрический метод	5	-
2563	448179.85	1281900.20	Картометрический метод	5	-
2564	448114.60	1281908.25	Картометрический метод	5	-
2565	448091.95	1281925.55	Картометрический метод	5	-
2561	448164.50	1282046.80	Картометрический метод	5	-
					-
2566	441118.95	1282063.70	Картометрический метод	5	-
2567	441192.85	1282054.35	Картометрический метод	5	-
2568	441189.00	1282021.85	Картометрический метод	5	-
2569	441354.70	1281984.30	Картометрический метод	5	-
2570	441372.20	1281970.65	Картометрический метод	5	-
2571	441342.80	1281913.70	Картометрический метод	5	-
2572	441319.45	1281919.05	Картометрический метод	5	-
2573	441200.90	1281941.10	Картометрический метод	5	-
2574	441177.60	1281950.40	Картометрический метод	5	-
2575	441090.30	1281990.40	Картометрический метод	5	-
2566	441118.95	1282063.70	Картометрический метод	5	-
					-
2576	451040.80	1282082.55	Картометрический метод	5	-
2577	451139.70	1282043.90	Картометрический метод	5	-
2578	451095.10	1281897.45	Картометрический метод	5	-
2579	450993.20	1281924.55	Картометрический метод	5	-
2576	451040.80	1282082.55	Картометрический метод	5	-
					-

Сведения о местоположении границ объекта					
1. Система координат 60.1					
2. Сведения о характерных точках границ объекта					
Обозначение характерных точек границ	Координаты, м		Метод определения координат характерной точки	Средняя квадратическая погрешность положения характерной точки (M _t), м	Описание обозначения точки на местности (при наличии)
	X	Y			
2580	450961.90	1282103.70	Картометрический метод	5	-
2581	451023.25	1282086.25	Картометрический метод	5	-
2582	450990.05	1281979.65	Картометрический метод	5	-
2583	450949.95	1281845.50	Картометрический метод	5	-
2584	450876.70	1281742.60	Картометрический метод	5	-
2585	450752.50	1281793.90	Картометрический метод	5	-
2586	450774.05	1281852.65	Картометрический метод	5	-
2587	450836.65	1281844.00	Картометрический метод	5	-
2588	450914.30	1282039.65	Картометрический метод	5	-
2580	450961.90	1282103.70	Картометрический метод	5	-
					-
2589	448218.40	1282130.75	Картометрический метод	5	-
2590	448295.70	1282073.40	Картометрический метод	5	-
2591	448285.70	1282029.45	Картометрический метод	5	-
2592	448237.05	1282054.75	Картометрический метод	5	-
2593	448207.10	1282022.15	Картометрический метод	5	-
2594	448171.80	1282063.45	Картометрический метод	5	-
2589	448218.40	1282130.75	Картометрический метод	5	-
					-
2595	448053.85	1282156.10	Картометрический метод	5	-
2596	448121.15	1282108.10	Картометрический метод	5	-
2597	448152.50	1282063.45	Картометрический метод	5	-
2598	448077.95	1281934.25	Картометрический метод	5	-
2599	448022.45	1281962.60	Картометрический метод	5	-
2600	448068.60	1282022.85	Картометрический метод	5	-
2601	448001.30	1282086.80	Картометрический метод	5	-
2602	448045.20	1282154.10	Картометрический	5	-

Сведения о местоположении границ объекта

1. Система координат 60.1

2. Сведения о характерных точках границ объекта

Обозначение характерных точек границ	Координаты, м		Метод определения координат характерной точки	Средняя квадратическая погрешность положения характерной точки (M _t), м	Описание обозначения точки на местности (при наличии)
	X	Y			
			метод		
2595	448053.85	1282156.10	Картометрический метод	5	-
					-
2603	433270.10	1282164.15	Картометрический метод	5	-
2604	433276.10	1282157.45	Картометрический метод	5	-
2605	433284.10	1282114.15	Картометрический метод	5	-
2606	433296.10	1282086.20	Картометрический метод	5	-
2607	433315.40	1282088.15	Картометрический метод	5	-
2608	433388.65	1282130.10	Картометрический метод	5	-
2609	433446.00	1281990.85	Картометрический метод	5	-
2610	433458.65	1281938.90	Картометрический метод	5	-
2611	433409.40	1281906.90	Картометрический метод	5	-
2612	433382.05	1281950.90	Картометрический метод	5	-
2613	433299.05	1281920.20	Картометрический метод	5	-
2614	433293.30	1281918.40	Картометрический метод	5	-
2615	433269.50	1281910.95	Картометрический метод	5	-
2616	433265.55	1281885.00	Картометрический метод	5	-
2617	433222.90	1281877.00	Картометрический метод	5	-
2618	433216.25	1281886.35	Картометрический метод	5	-
2619	433216.90	1281909.65	Картометрический метод	5	-
2620	433210.90	1281922.95	Картометрический метод	5	-
2621	433186.25	1281933.65	Картометрический метод	5	-
2622	433161.60	1281942.30	Картометрический метод	5	-
2623	433148.95	1281958.30	Картометрический метод	5	-
2624	433146.95	1281976.95	Картометрический метод	5	-
2625	433146.95	1281998.95	Картометрический метод	5	-
2626	433150.90	1282010.25	Картометрический	5	-

Сведения о местоположении границ объекта					
1. Система координат 60.1					
2. Сведения о характерных точках границ объекта					
Обозначение характерных точек границ	Координаты, м		Метод определения координат характерной точки	Средняя квадратическая погрешность положения характерной точки (M _t), м	Описание обозначения точки на местности (при наличии)
	X	Y			
			метод		
2627	433172.90	1282000.25	Картометрический метод	5	-
2628	433197.55	1282020.90	Картометрический метод	5	-
2629	433233.50	1282059.55	Картометрический метод	5	-
2630	433250.15	1282075.55	Картометрический метод	5	-
2631	433260.10	1282116.85	Картометрический метод	5	-
2632	433262.10	1282147.50	Картометрический метод	5	-
2603	433270.10	1282164.15	Картометрический метод	5	-
					-
2633	448251.65	1282182.00	Картометрический метод	5	-
2634	448314.95	1282138.00	Картометрический метод	5	-
2635	448306.35	1282094.05	Картометрический метод	5	-
2636	448227.70	1282146.70	Картометрический метод	5	-
2633	448251.65	1282182.00	Картометрический метод	5	-
					-
2637	448230.30	1282289.30	Картометрический метод	5	-
2638	448268.30	1282251.95	Картометрический метод	5	-
2639	448163.80	1282080.10	Картометрический метод	5	-
2640	448147.15	1282108.75	Картометрический метод	5	-
2641	448076.50	1282159.40	Картометрический метод	5	-
2642	448057.20	1282176.75	Картометрический метод	5	-
2643	448085.15	1282217.40	Картометрический метод	5	-
2644	448136.45	1282213.35	Картометрический метод	5	-
2645	448171.75	1282236.70	Картометрический метод	5	-
2637	448230.30	1282289.30	Картометрический метод	5	-
					-
2646	436719.50	1282386.25	Картометрический метод	5	-
2647	436865.35	1282318.85	Картометрический	5	-

Сведения о местоположении границ объекта					
1. Система координат 60.1					
2. Сведения о характерных точках границ объекта					
Обозначение характерных точек границ	Координаты, м		Метод определения координат характерной точки	Средняя квадратическая погрешность положения характерной точки (M _t), м	Описание обозначения точки на местности (при наличии)
	X	Y			
			метод		
2648	436818.40	1282237.10	Картометрический метод	5	-
2649	436670.90	1282305.65	Картометрический метод	5	-
2646	436719.50	1282386.25	Картометрический метод	5	-
					-
2650	447577.85	1282424.75	Картометрический метод	5	-
2651	447592.20	1282422.10	Картометрический метод	5	-
2652	447598.85	1282387.45	Картометрический метод	5	-
2653	447597.55	1282354.10	Картометрический метод	5	-
2654	447601.55	1282344.80	Картометрический метод	5	-
2655	447593.90	1282327.80	Картометрический метод	5	-
2656	447580.55	1282303.50	Картометрический метод	5	-
2657	447563.25	1282280.20	Картометрический метод	5	-
2658	447545.95	1282266.20	Картометрический метод	5	-
2659	447511.30	1282252.55	Картометрический метод	5	-
2660	447501.65	1282240.90	Картометрический метод	5	-
2661	447465.70	1282262.20	Картометрический метод	5	-
2662	447438.60	1282321.10	Картометрический метод	5	-
2663	447451.35	1282328.65	Картометрический метод	5	-
2664	447506.30	1282351.15	Картометрический метод	5	-
2665	447522.95	1282361.45	Картометрический метод	5	-
2666	447537.25	1282370.80	Картометрический метод	5	-
2667	447551.90	1282386.10	Картометрический метод	5	-
2668	447562.55	1282397.10	Картометрический метод	5	-
2650	447577.85	1282424.75	Картометрический метод	5	-
					-
2669	436610.90	1282442.90	Картометрический метод	5	-

Сведения о местоположении границ объекта					
1. Система координат 60.1					
2. Сведения о характерных точках границ объекта					
Обозначение характерных точек границ	Координаты, м		Метод определения координат характерной точки	Средняя квадратическая погрешность положения характерной точки (M _t), м	Описание обозначения точки на местности (при наличии)
	X	Y			
2670	436653.30	1282422.75	Картометрический метод	5	-
2671	436676.50	1282412.30	Картометрический метод	5	-
2672	436702.85	1282392.90	Картометрический метод	5	-
2673	436656.25	1282311.65	Картометрический метод	5	-
2674	436565.00	1282364.30	Картометрический метод	5	-
2669	436610.90	1282442.90	Картометрический метод	5	-
					-
2675	437985.50	1282449.95	Картометрический метод	5	-
2676	438003.75	1282448.75	Картометрический метод	5	-
2677	438032.15	1282446.90	Картометрический метод	5	-
2678	438099.55	1282441.75	Картометрический метод	5	-
2679	438100.25	1282388.45	Картометрический метод	5	-
2680	438222.10	1282382.45	Картометрический метод	5	-
2681	438222.80	1282352.45	Картометрический метод	5	-
2682	438247.45	1282309.80	Картометрический метод	5	-
2683	438280.75	1282279.15	Картометрический метод	5	-
2684	438147.80	1282283.05	Картометрический метод	5	-
2685	438153.90	1282213.20	Картометрический метод	5	-
2686	438160.25	1282194.55	Картометрический метод	5	-
2687	438110.30	1282181.25	Картометрический метод	5	-
2688	438008.40	1282173.30	Картометрический метод	5	-
2689	437914.45	1282177.50	Картометрический метод	5	-
2690	437915.65	1282157.90	Картометрический метод	5	-
2691	437808.75	1282162.00	Картометрический метод	5	-
2692	437809.05	1282187.70	Картометрический метод	5	-
2693	437806.15	1282193.60	Картометрический метод	5	-

Сведения о местоположении границ объекта

1. Система координат 60.1

2. Сведения о характерных точках границ объекта

Обозначение характерных точек границ	Координаты, м		Метод определения координат характерной точки	Средняя квадратическая погрешность положения характерной точки (M _t), м	Описание обозначения точки на местности (при наличии)
	X	Y			
2694	437810.35	1282255.65	Картометрический метод	5	-
2695	437819.45	1282441.50	Картометрический метод	5	-
2696	437849.30	1282436.10	Картометрический метод	5	-
2697	437963.90	1282423.45	Картометрический метод	5	-
2698	437963.40	1282427.85	Картометрический метод	5	-
2699	437965.80	1282429.60	Картометрический метод	5	-
2700	437979.20	1282437.95	Картометрический метод	5	-
2701	437981.35	1282440.75	Картометрический метод	5	-
2675	437985.50	1282449.95	Картометрический метод	5	-
					-
2702	447597.50	1282468.05	Картометрический метод	5	-
2703	447618.15	1282462.70	Картометрический метод	5	-
2704	447614.35	1282434.05	Картометрический метод	5	-
2705	447610.60	1282434.00	Картометрический метод	5	-
2706	447586.85	1282438.25	Картометрический метод	5	-
2707	447579.40	1282443.75	Картометрический метод	5	-
2708	447583.50	1282460.70	Картометрический метод	5	-
2709	447585.00	1282465.75	Картометрический метод	5	-
2702	447597.50	1282468.05	Картометрический метод	5	-
					-
2710	436773.15	1282471.00	Картометрический метод	5	-
2711	436809.75	1282455.65	Картометрический метод	5	-
2712	436897.30	1282398.85	Картометрический метод	5	-
2713	436889.40	1282371.60	Картометрический метод	5	-
2714	436931.90	1282353.40	Картометрический метод	5	-
2715	436909.40	1282312.40	Картометрический метод	5	-
2716	436898.90	1282315.45	Картометрический	5	-

Сведения о местоположении границ объекта

1. Система координат 60.1

2. Сведения о характерных точках границ объекта

Обозначение характерных точек границ	Координаты, м		Метод определения координат характерной точки	Средняя квадратическая погрешность положения характерной точки (M _t), м	Описание обозначения точки на местности (при наличии)
	X	Y			
			метод		
2717	436869.85	1282329.00	Картометрический метод	5	-
2718	436753.85	1282384.00	Картометрический метод	5	-
2719	436729.05	1282391.75	Картометрический метод	5	-
2710	436773.15	1282471.00	Картометрический метод	5	-
					-
2720	455593.95	1282475.65	Картометрический метод	5	-
2721	455730.45	1282466.50	Картометрический метод	5	-
2722	455733.55	1282450.85	Картометрический метод	5	-
2723	455675.20	1282441.90	Картометрический метод	5	-
2724	455656.70	1282365.60	Картометрический метод	5	-
2725	455629.40	1282333.60	Картометрический метод	5	-
2726	455561.35	1282361.55	Картометрический метод	5	-
2720	455593.95	1282475.65	Картометрический метод	5	-
					-
2727	431436.95	1282475.85	Картометрический метод	5	-
2728	431552.20	1282463.15	Картометрический метод	5	-
2729	431612.15	1282463.15	Картометрический метод	5	-
2730	431598.80	1282363.80	Картометрический метод	5	-
2731	431572.20	1282368.55	Картометрический метод	5	-
2732	431400.35	1282381.95	Картометрический метод	5	-
2727	431436.95	1282475.85	Картометрический метод	5	-
					-
2733	455510.05	1282500.55	Картометрический метод	5	-
2734	455578.90	1282479.35	Картометрический метод	5	-
2735	455570.15	1282446.15	Картометрический метод	5	-
2736	455505.00	1282469.80	Картометрический метод	5	-
2733	455510.05	1282500.55	Картометрический	5	-

Сведения о местоположении границ объекта					
1. Система координат 60.1					
2. Сведения о характерных точках границ объекта					
Обозначение характерных точек границ	Координаты, м		Метод определения координат характерной точки	Средняя квадратическая погрешность положения характерной точки (M _t), м	Описание обозначения точки на местности (при наличии)
	X	Y			
			метод		
					-
2737	439737.35	1282508.55	Картометрический метод	5	-
2738	439797.30	1282496.50	Картометрический метод	5	-
2739	439805.30	1282476.55	Картометрический метод	5	-
2740	439863.90	1282459.20	Картометрический метод	5	-
2741	439853.30	1282413.90	Картометрический метод	5	-
2742	439819.95	1282424.55	Картометрический метод	5	-
2743	439789.35	1282331.30	Картометрический метод	5	-
2744	439817.35	1282319.30	Картометрический метод	5	-
2745	439797.40	1282252.65	Картометрический метод	5	-
2746	439694.80	1282288.70	Картометрический метод	5	-
2747	439706.75	1282388.60	Картометрический метод	5	-
2748	439706.75	1282427.25	Картометрический метод	5	-
2749	439730.70	1282495.20	Картометрический метод	5	-
2737	439737.35	1282508.55	Картометрический метод	5	-
					-
2750	431084.60	1282513.95	Картометрический метод	5	-
2751	431203.85	1282501.25	Картометрический метод	5	-
2752	431197.85	1282440.65	Картометрический метод	5	-
2753	431163.25	1282419.30	Картометрический метод	5	-
2754	431124.60	1282403.35	Картометрический метод	5	-
2755	431101.95	1282412.70	Картометрический метод	5	-
2756	431075.30	1282423.35	Картометрический метод	5	-
2757	431066.00	1282446.00	Картометрический метод	5	-
2758	431081.60	1282466.80	Картометрический метод	5	-
2750	431084.60	1282513.95	Картометрический метод	5	-

Сведения о местоположении границ объекта

1. Система координат 60.1

2. Сведения о характерных точках границ объекта

Обозначение характерных точек границ	Координаты, м		Метод определения координат характерной точки	Средняя квадратическая погрешность положения характерной точки (M _t), м	Описание обозначения точки на местности (при наличии)
	X	Y			
					-
2759	455612.10	1282538.95	Картометрический метод	5	-
2760	455675.95	1282532.80	Картометрический метод	5	-
2761	455737.95	1282524.80	Картометрический метод	5	-
2762	455731.70	1282477.80	Картометрический метод	5	-
2763	455624.60	1282484.45	Картометрический метод	5	-
2764	455600.20	1282489.45	Картометрический метод	5	-
2759	455612.10	1282538.95	Картометрический метод	5	-
					-
2765	447505.55	1282554.70	Картометрический метод	5	-
2766	447584.15	1282554.00	Картометрический метод	5	-
2767	447582.15	1282480.70	Картометрический метод	5	-
2768	447578.20	1282467.50	Картометрический метод	5	-
2769	447569.95	1282438.90	Картометрический метод	5	-
2770	447546.90	1282400.10	Картометрический метод	5	-
2771	447532.90	1282384.10	Картометрический метод	5	-
2772	447497.65	1282355.50	Картометрический метод	5	-
2773	447454.35	1282338.85	Картометрический метод	5	-
2774	447398.85	1282437.20	Картометрический метод	5	-
2775	447415.65	1282454.10	Картометрический метод	5	-
2776	447391.65	1282507.40	Картометрический метод	5	-
2777	447487.55	1282542.05	Картометрический метод	5	-
2765	447505.55	1282554.70	Картометрический метод	5	-
					-
2778	436430.35	1282556.90	Картометрический метод	5	-
2779	436477.00	1282513.55	Картометрический метод	5	-
2780	436438.40	1282448.30	Картометрический метод	5	-

Сведения о местоположении границ объекта

1. Система координат 60.1

2. Сведения о характерных точках границ объекта

Обозначение характерных точек границ	Координаты, м		Метод определения координат характерной точки	Средняя квадратическая погрешность положения характерной точки (M _t), м	Описание обозначения точки на местности (при наличии)
	X	Y			
2781	436388.40	1282481.60	Картометрический метод	5	-
2782	436372.45	1282501.60	Картометрический метод	5	-
2778	436430.35	1282556.90	Картометрический метод	5	-
					-
2783	439536.15	1282571.20	Картометрический метод	5	-
2784	439592.10	1282551.20	Картометрический метод	5	-
2785	439718.70	1282516.55	Картометрический метод	5	-
2786	439692.75	1282435.25	Картометрический метод	5	-
2787	439684.10	1282375.95	Картометрический метод	5	-
2788	439578.85	1282416.65	Картометрический метод	5	-
2789	439481.70	1282455.40	Картометрический метод	5	-
2790	439431.10	1282469.30	Картометрический метод	5	-
2791	439435.60	1282506.90	Картометрический метод	5	-
2792	439448.25	1282533.95	Картометрический метод	5	-
2793	439516.85	1282539.25	Картометрический метод	5	-
2783	439536.15	1282571.20	Картометрический метод	5	-
					-
2794	455524.55	1282631.20	Картометрический метод	5	-
2795	455614.20	1282624.75	Картометрический метод	5	-
2796	455604.35	1282568.10	Картометрический метод	5	-
2797	455594.90	1282542.40	Картометрический метод	5	-
2798	455593.00	1282537.00	Картометрический метод	5	-
2799	455592.05	1282530.85	Картометрический метод	5	-
2800	455590.20	1282525.15	Картометрический метод	5	-
2801	455588.85	1282508.05	Картометрический метод	5	-
2802	455516.05	1282526.20	Картометрический метод	5	-
2794	455524.55	1282631.20	Картометрический	5	-

Сведения о местоположении границ объекта

1. Система координат 60.1

2. Сведения о характерных точках границ объекта

Обозначение характерных точек границ	Координаты, м		Метод определения координат характерной точки	Средняя квадратическая погрешность положения характерной точки (M _t), м	Описание обозначения точки на местности (при наличии)
	X	Y			
			метод		
					-
2803	437472.00	1282653.85	Картометрический метод	5	-
2804	437572.60	1282647.80	Картометрический метод	5	-
2805	437744.60	1282630.20	Картометрический метод	5	-
2806	437763.10	1282628.40	Картометрический метод	5	-
2807	437764.45	1282578.45	Картометрический метод	5	-
2808	437760.50	1282457.85	Картометрический метод	5	-
2809	437761.05	1282438.30	Картометрический метод	5	-
2810	437806.40	1282435.40	Картометрический метод	5	-
2811	437810.60	1282375.95	Картометрический метод	5	-
2812	437803.15	1282294.90	Картометрический метод	5	-
2813	437802.40	1282222.65	Картометрический метод	5	-
2814	437797.95	1282122.70	Картометрический метод	5	-
2815	437764.00	1282111.40	Картометрический метод	5	-
2816	437645.50	1282081.00	Картометрический метод	5	-
2817	437631.35	1282078.05	Картометрический метод	5	-
2818	437527.55	1282056.20	Картометрический метод	5	-
2819	437521.15	1282063.55	Картометрический метод	5	-
2820	437502.25	1282130.75	Картометрический метод	5	-
2821	437484.85	1282199.45	Картометрический метод	5	-
2822	437464.10	1282495.25	Картометрический метод	5	-
2803	437472.00	1282653.85	Картометрический метод	5	-
					-
2823	446560.35	1282674.90	Картометрический метод	5	-
2824	446638.95	1282618.95	Картометрический метод	5	-
2825	446634.30	1282598.30	Картометрический метод	5	-

Сведения о местоположении границ объекта

1. Система координат 60.1

2. Сведения о характерных точках границ объекта

Обозначение характерных точек границ	Координаты, м		Метод определения координат характерной точки	Средняя квадратическая погрешность положения характерной точки (M _t), м	Описание обозначения точки на местности (при наличии)
	X	Y			
2826	446621.00	1282572.30	Картометрический метод	5	-
2827	446622.35	1282531.65	Картометрический метод	5	-
2828	446639.70	1282479.70	Картометрический метод	5	-
2829	446637.70	1282453.05	Картометрический метод	5	-
2830	446411.85	1282614.35	Картометрический метод	5	-
2831	446423.80	1282652.30	Картометрический метод	5	-
2832	446453.80	1282662.95	Картометрический метод	5	-
2823	446560.35	1282674.90	Картометрический метод	5	-
					-
2833	447451.55	1282682.65	Картометрический метод	5	-
2834	447482.20	1282557.35	Картометрический метод	5	-
2835	447402.30	1282529.40	Картометрический метод	5	-
2836	447376.25	1282673.35	Картометрический метод	5	-
2833	447451.55	1282682.65	Картометрический метод	5	-
					-
2837	431344.30	1282685.75	Картометрический метод	5	-
2838	431346.95	1282652.45	Картометрический метод	5	-
2839	431281.70	1282621.80	Картометрический метод	5	-
2840	431287.10	1282532.55	Картометрический метод	5	-
2841	431221.80	1282524.55	Картометрический метод	5	-
2842	431228.45	1282607.85	Картометрический метод	5	-
2843	431227.10	1282639.85	Картометрический метод	5	-
2844	431215.10	1282663.80	Картометрический метод	5	-
2845	431314.30	1282677.10	Картометрический метод	5	-
2837	431344.30	1282685.75	Картометрический метод	5	-
					-
2846	431498.80	1282714.35	Картометрический метод	5	-

Сведения о местоположении границ объекта					
1. Система координат 60.1					
2. Сведения о характерных точках границ объекта					
Обозначение характерных точек границ	Координаты, м		Метод определения координат характерной точки	Средняя квадратическая погрешность положения характерной точки (M _t), м	Описание обозначения точки на местности (при наличии)
	X	Y			
2847	431596.75	1282684.35	Картометрический метод	5	-
2848	431586.80	1282483.80	Картометрический метод	5	-
2849	431553.50	1282479.15	Картометрический метод	5	-
2850	431507.55	1282481.85	Картометрический метод	5	-
2851	431446.95	1282496.50	Картометрический метод	5	-
2852	431512.15	1282669.05	Картометрический метод	5	-
2846	431498.80	1282714.35	Картометрический метод	5	-
					-
2853	436621.00	1282714.45	Картометрический метод	5	-
2854	436641.45	1282699.40	Картометрический метод	5	-
2855	436672.75	1282669.40	Картометрический метод	5	-
2856	436619.25	1282580.30	Картометрический метод	5	-
2857	436655.95	1282554.60	Картометрический метод	5	-
2858	436649.55	1282535.65	Картометрический метод	5	-
2859	436757.05	1282470.35	Картометрический метод	5	-
2860	436716.20	1282400.65	Картометрический метод	5	-
2861	436633.50	1282440.85	Картометрический метод	5	-
2862	436602.90	1282452.25	Картометрический метод	5	-
2863	436553.00	1282378.95	Картометрический метод	5	-
2864	436444.40	1282446.95	Картометрический метод	5	-
2865	436480.35	1282502.90	Картометрический метод	5	-
2866	436591.90	1282672.30	Картометрический метод	5	-
2867	436596.75	1282683.55	Картометрический метод	5	-
2853	436621.00	1282714.45	Картометрический метод	5	-
					-
2868	431133.80	1282723.15	Картометрический метод	5	-
2869	431161.10	1282709.15	Картометрический	5	-

Сведения о местоположении границ объекта

1. Система координат 60.1

2. Сведения о характерных точках границ объекта

Обозначение характерных точек границ	Координаты, м		Метод определения координат характерной точки	Средняя квадратическая погрешность положения характерной точки (M _t), м	Описание обозначения точки на местности (при наличии)
	X	Y			
			метод		
2870	431171.10	1282695.15	Картометрический метод	5	-
2871	431205.10	1282657.15	Картометрический метод	5	-
2872	431211.75	1282629.20	Картометрический метод	5	-
2873	431202.50	1282519.90	Картометрический метод	5	-
2874	431181.85	1282521.25	Картометрический метод	5	-
2875	431085.95	1282535.95	Картометрический метод	5	-
2876	431085.85	1282687.20	Картометрический метод	5	-
2868	431133.80	1282723.15	Картометрический метод	5	-
					-
2877	431462.85	1282729.70	Картометрический метод	5	-
2878	431483.50	1282711.70	Картометрический метод	5	-
2879	431490.85	1282676.40	Картометрический метод	5	-
2880	431399.00	1282432.55	Картометрический метод	5	-
2881	431281.80	1282409.95	Картометрический метод	5	-
2882	431311.05	1282515.20	Картометрический метод	5	-
2883	431356.35	1282521.85	Картометрический метод	5	-
2884	431386.95	1282605.80	Картометрический метод	5	-
2885	431402.90	1282641.75	Картометрический метод	5	-
2886	431450.85	1282679.05	Картометрический метод	5	-
2877	431462.85	1282729.70	Картометрический метод	5	-
					-
2887	436578.80	1282734.05	Картометрический метод	5	-
2888	436612.10	1282712.75	Картометрический метод	5	-
2889	436489.65	1282530.90	Картометрический метод	5	-
2890	436439.00	1282572.20	Картометрический метод	5	-
2887	436578.80	1282734.05	Картометрический метод	5	-

Сведения о местоположении границ объекта					
1. Система координат 60.1					
2. Сведения о характерных точках границ объекта					
Обозначение характерных точек границ	Координаты, м		Метод определения координат характерной точки	Средняя квадратическая погрешность положения характерной точки (M _t), м	Описание обозначения точки на местности (при наличии)
	X	Y			
					-
2891	447524.10	1282742.55	Картометрический метод	5	-
2892	447538.95	1282675.25	Картометрический метод	5	-
2893	447544.95	1282669.50	Картометрический метод	5	-
2894	447572.40	1282623.30	Картометрический метод	5	-
2895	447580.15	1282572.00	Картометрический метод	5	-
2896	447565.50	1282570.00	Картометрический метод	5	-
2897	447526.85	1282568.70	Картометрический метод	5	-
2898	447501.55	1282569.35	Картометрический метод	5	-
2899	447474.85	1282659.30	Картометрический метод	5	-
2900	447466.15	1282713.95	Картометрический метод	5	-
2901	447466.85	1282731.25	Картометрический метод	5	-
2902	447486.80	1282738.60	Картометрический метод	5	-
2891	447524.10	1282742.55	Картометрический метод	5	-
					-
2903	431269.65	1282769.75	Картометрический метод	5	-
2904	431396.20	1282735.70	Картометрический метод	5	-
2905	431376.25	1282720.40	Картометрический метод	5	-
2906	431342.95	1282699.75	Картометрический метод	5	-
2907	431266.35	1282690.45	Картометрический метод	5	-
2908	431204.40	1282682.50	Картометрический метод	5	-
2909	431176.45	1282723.15	Картометрический метод	5	-
2910	431228.35	1282752.45	Картометрический метод	5	-
2911	431247.00	1282755.10	Картометрический метод	5	-
2903	431269.65	1282769.75	Картометрический метод	5	-
					-
2912	436769.25	1282829.30	Картометрический метод	5	-

Сведения о местоположении границ объекта					
1. Система координат 60.1					
2. Сведения о характерных точках границ объекта					
Обозначение характерных точек границ	Координаты, м		Метод определения координат характерной точки	Средняя квадратическая погрешность положения характерной точки (M _t), м	Описание обозначения точки на местности (при наличии)
	X	Y			
2913	436809.90	1282803.95	Картометрический метод	5	-
2914	436798.60	1282783.30	Картометрический метод	5	-
2915	436757.95	1282752.65	Картометрический метод	5	-
2916	436726.00	1282727.35	Картометрический метод	5	-
2917	436698.75	1282671.40	Картометрический метод	5	-
2918	436638.75	1282712.75	Картометрический метод	5	-
2919	436724.65	1282821.30	Картометрический метод	5	-
2912	436769.25	1282829.30	Картометрический метод	5	-
					-
2920	447512.75	1282849.85	Картометрический метод	5	-
2921	447530.70	1282849.15	Картометрический метод	5	-
2922	447522.75	1282759.90	Картометрический метод	5	-
2923	447503.45	1282756.55	Картометрический метод	5	-
2924	447483.45	1282753.25	Картометрический метод	5	-
2925	447458.15	1282747.90	Картометрический метод	5	-
2926	447445.50	1282734.60	Картометрический метод	5	-
2927	447446.85	1282704.60	Картометрический метод	5	-
2928	447410.25	1282699.30	Картометрический метод	5	-
2929	447399.55	1282797.90	Картометрический метод	5	-
2930	447455.50	1282793.90	Картометрический метод	5	-
2931	447470.15	1282793.90	Картометрический метод	5	-
2932	447474.15	1282810.55	Картометрический метод	5	-
2933	447490.10	1282841.20	Картометрический метод	5	-
2920	447512.75	1282849.85	Картометрический метод	5	-
					-
2934	446611.55	1282850.80	Картометрический метод	5	-
2935	446662.20	1282796.80	Картометрический	5	-

Сведения о местоположении границ объекта

1. Система координат 60.1

2. Сведения о характерных точках границ объекта

Обозначение характерных точек границ	Координаты, м		Метод определения координат характерной точки	Средняя квадратическая погрешность положения характерной точки (M _t), м	Описание обозначения точки на местности (при наличии)
	X	Y			
			метод		
2936	446681.55	1282752.15	Картометрический метод	5	-
2937	446684.25	1282690.85	Картометрический метод	5	-
2938	446650.30	1282636.25	Картометрический метод	5	-
2939	446563.00	1282696.90	Картометрический метод	5	-
2940	446560.30	1282847.50	Картометрический метод	5	-
2934	446611.55	1282850.80	Картометрический метод	5	-
					-
2941	439993.60	1282876.90	Картометрический метод	5	-
2942	440016.95	1282846.25	Картометрический метод	5	-
2943	439968.35	1282819.60	Картометрический метод	5	-
2944	439958.95	1282830.20	Картометрический метод	5	-
2945	439908.70	1282789.60	Картометрический метод	5	-
2946	439891.50	1282773.80	Картометрический метод	5	-
2947	439807.20	1282685.05	Картометрический метод	5	-
2948	439889.15	1282622.40	Картометрический метод	5	-
2949	439811.25	1282510.50	Картометрический метод	5	-
2950	439704.70	1282535.85	Картометрический метод	5	-
2951	439743.95	1282611.80	Картометрический метод	5	-
2952	439803.20	1282691.75	Картометрический метод	5	-
2953	439876.25	1282792.55	Картометрический метод	5	-
2954	439889.00	1282805.05	Картометрический метод	5	-
2955	439891.30	1282807.20	Картометрический метод	5	-
2956	439948.40	1282845.10	Картометрический метод	5	-
2957	439966.15	1282859.50	Картометрический метод	5	-
2958	439967.80	1282858.10	Картометрический метод	5	-
2959	439970.90	1282860.15	Картометрический	5	-

Сведения о местоположении границ объекта

1. Система координат 60.1

2. Сведения о характерных точках границ объекта

Обозначение характерных точек границ	Координаты, м		Метод определения координат характерной точки	Средняя квадратическая погрешность положения характерной точки (Mт), м	Описание обозначения точки на местности (при наличии)
	X	Y			
			метод		
2960	439988.10	1282873.10	Картометрический метод	5	-
2941	439993.60	1282876.90	Картометрический метод	5	-
					-
2961	436348.95	1282929.35	Картометрический метод	5	-
2962	436380.25	1282894.05	Картометрический метод	5	-
2963	436456.85	1282851.35	Картометрический метод	5	-
2964	436557.45	1282803.35	Картометрический метод	5	-
2965	436593.45	1282766.70	Картометрический метод	5	-
2966	436562.80	1282744.75	Картометрический метод	5	-
2967	436410.35	1282561.55	Картометрический метод	5	-
2968	436357.30	1282502.90	Картометрический метод	5	-
2969	436332.55	1282508.00	Картометрический метод	5	-
2970	436309.50	1282517.80	Картометрический метод	5	-
2971	436294.90	1282533.30	Картометрический метод	5	-
2972	436281.85	1282556.10	Картометрический метод	5	-
2973	436338.50	1282647.85	Картометрический метод	5	-
2974	436362.20	1282677.05	Картометрический метод	5	-
2975	436358.05	1282717.10	Картометрический метод	5	-
2976	436397.95	1282767.75	Картометрический метод	5	-
2977	436376.25	1282791.05	Картометрический метод	5	-
2978	436349.35	1282815.20	Картометрический метод	5	-
2979	436338.65	1282832.50	Картометрический метод	5	-
2980	436334.45	1282846.50	Картометрический метод	5	-
2981	436332.30	1282893.40	Картометрический метод	5	-
2982	436328.95	1282929.35	Картометрический метод	5	-
2961	436348.95	1282929.35	Картометрический	5	-

Сведения о местоположении границ объекта

1. Система координат 60.1

2. Сведения о характерных точках границ объекта

Обозначение характерных точек границ	Координаты, м		Метод определения координат характерной точки	Средняя квадратическая погрешность положения характерной точки (M _t), м	Описание обозначения точки на местности (при наличии)
	X	Y			
			метод		
					-
2983	429316.70	1282940.90	Картометрический метод	5	-
2984	429453.30	1282814.30	Картометрический метод	5	-
2985	429501.95	1282743.00	Картометрический метод	5	-
2986	429519.25	1282796.30	Картометрический метод	5	-
2987	429545.20	1282846.90	Картометрический метод	5	-
2988	429575.15	1282864.20	Картометрический метод	5	-
2989	429596.45	1282900.85	Картометрический метод	5	-
2990	429619.15	1282876.85	Картометрический метод	5	-
2991	429683.10	1282831.55	Картометрический метод	5	-
2992	429726.40	1282774.90	Картометрический метод	5	-
2993	429732.40	1282757.55	Картометрический метод	5	-
2994	429705.10	1282712.95	Картометрический метод	5	-
2995	429717.10	1282704.25	Картометрический метод	5	-
2996	429779.75	1282664.95	Картометрический метод	5	-
2997	429823.05	1282656.25	Картометрический метод	5	-
2998	429796.40	1282589.65	Картометрический метод	5	-
2999	429780.45	1282551.00	Картометрический метод	5	-
3000	429729.80	1282569.70	Картометрический метод	5	-
3001	429651.20	1282623.00	Картометрический метод	5	-
3002	429584.60	1282680.35	Картометрический метод	5	-
3003	429549.95	1282691.00	Картометрический метод	5	-
3004	429501.95	1282743.00	Картометрический метод	5	-
3005	429399.45	1282633.75	Картометрический метод	5	-
3006	429223.55	1282711.10	Картометрический метод	5	-
2983	429316.70	1282940.90	Картометрический	5	-

Сведения о местоположении границ объекта					
1. Система координат 60.1					
2. Сведения о характерных точках границ объекта					
Обозначение характерных точек границ	Координаты, м		Метод определения координат характерной точки	Средняя квадратическая погрешность положения характерной точки (M _t), м	Описание обозначения точки на местности (при наличии)
	X	Y			
			метод		
					-
3007	447592.60	1282964.40	Картометрический метод	5	-
3008	447596.25	1282903.60	Картометрический метод	5	-
3009	447600.60	1282837.30	Картометрический метод	5	-
3010	447624.00	1282839.15	Картометрический метод	5	-
3011	447593.35	1282810.50	Картометрический метод	5	-
3012	447616.05	1282721.20	Картометрический метод	5	-
3013	447650.70	1282652.60	Картометрический метод	5	-
3014	447583.45	1282611.30	Картометрический метод	5	-
3015	447564.10	1282658.60	Картометрический метод	5	-
3016	447545.45	1282699.90	Картометрический метод	5	-
3017	447541.40	1282753.90	Картометрический метод	5	-
3018	447547.40	1282837.00	Картометрический метод	5	-
3019	447545.85	1282871.40	Картометрический метод	5	-
3020	447542.50	1282902.85	Картометрический метод	5	-
3021	447540.00	1282961.75	Картометрический метод	5	-
3007	447592.60	1282964.40	Картометрический метод	5	-
					-
3022	445666.35	1282998.35	Картометрический метод	5	-
3023	445678.35	1282996.35	Картометрический метод	5	-
3024	445668.40	1282961.05	Картометрический метод	5	-
3025	445654.40	1282953.05	Картометрический метод	5	-
3022	445666.35	1282998.35	Картометрический метод	5	-
					-
3026	455533.25	1283005.00	Картометрический метод	5	-
3027	455584.60	1282988.15	Картометрический метод	5	-
3028	455625.90	1282986.35	Картометрический	5	-

Сведения о местоположении границ объекта					
1. Система координат 60.1					
2. Сведения о характерных точках границ объекта					
Обозначение характерных точек границ	Координаты, м		Метод определения координат характерной точки	Средняя квадратическая погрешность положения характерной точки (M _t), м	Описание обозначения точки на местности (при наличии)
	X	Y			
			метод		
3029	455687.90	1282992.15	Картометрический метод	5	-
3030	455691.65	1282964.55	Картометрический метод	5	-
3031	455657.85	1282941.95	Картометрический метод	5	-
3032	455568.95	1282941.75	Картометрический метод	5	-
3033	455477.55	1282954.10	Картометрический метод	5	-
3034	455478.80	1283000.50	Картометрический метод	5	-
3026	455533.25	1283005.00	Картометрический метод	5	-
					-
3035	440114.10	1283012.75	Картометрический метод	5	-
3036	440126.10	1282994.10	Картометрический метод	5	-
3037	440052.25	1282883.55	Картометрический метод	5	-
3038	440026.90	1282912.85	Картометрический метод	5	-
3039	440058.20	1282968.80	Картометрический метод	5	-
3040	440083.50	1282995.45	Картометрический метод	5	-
3035	440114.10	1283012.75	Картометрический метод	5	-
					-
3041	429116.20	1283022.25	Картометрический метод	5	-
3042	429188.80	1282990.95	Картометрический метод	5	-
3043	429258.10	1282967.60	Картометрический метод	5	-
3044	429214.15	1282864.35	Картометрический метод	5	-
3045	429075.60	1282967.00	Картометрический метод	5	-
3041	429116.20	1283022.25	Картометрический метод	5	-
					-
3046	455680.40	1283042.85	Картометрический метод	5	-
3047	455689.15	1283017.20	Картометрический метод	5	-
3048	455658.50	1283005.85	Картометрический метод	5	-
3049	455619.05	1283003.25	Картометрический	5	-

Сведения о местоположении границ объекта					
1. Система координат 60.1					
2. Сведения о характерных точках границ объекта					
Обозначение характерных точек границ	Координаты, м		Метод определения координат характерной точки	Средняя квадратическая погрешность положения характерной точки (M _t), м	Описание обозначения точки на местности (при наличии)
	X	Y			
			метод		
3050	455621.55	1283032.10	Картометрический метод	5	-
3046	455680.40	1283042.85	Картометрический метод	5	-
					-
3051	445650.35	1283057.65	Картометрический метод	5	-
3052	445651.70	1283021.65	Картометрический метод	5	-
3053	445644.40	1283001.00	Картометрический метод	5	-
3054	445611.10	1283008.35	Картометрический метод	5	-
3055	445617.05	1283053.00	Картометрический метод	5	-
3051	445650.35	1283057.65	Картометрический метод	5	-
					-
3056	429196.10	1283095.55	Картометрический метод	5	-
3057	429282.05	1283022.20	Картометрический метод	5	-
3058	429260.75	1282988.90	Картометрический метод	5	-
3059	429219.45	1282996.25	Картометрический метод	5	-
3060	429160.80	1283018.90	Картометрический метод	5	-
3061	429132.20	1283030.90	Картометрический метод	5	-
3056	429196.10	1283095.55	Картометрический метод	5	-
					-
3062	429564.40	1283112.05	Картометрический метод	5	-
3063	429652.35	1283050.75	Картометрический метод	5	-
3064	429832.30	1282797.50	Картометрический метод	5	-
3065	429799.05	1282678.95	Картометрический метод	5	-
3066	429787.05	1282684.95	Картометрический метод	5	-
3067	429729.10	1282715.60	Картометрический метод	5	-
3068	429751.70	1282761.55	Картометрический метод	5	-
3069	429746.40	1282780.90	Картометрический метод	5	-
3070	429695.05	1282843.55	Картометрический	5	-

Сведения о местоположении границ объекта

1. Система координат 60.1

2. Сведения о характерных точках границ объекта

Обозначение характерных точек границ	Координаты, м		Метод определения координат характерной точки	Средняя квадратическая погрешность положения характерной точки (M _t), м	Описание обозначения точки на местности (при наличии)
	X	Y			
			метод		
3071	429607.80	1282910.85	Картометрический метод	5	-
3072	429598.45	1282938.85	Картометрический метод	5	-
3073	429519.15	1282986.85	Картометрический метод	5	-
3074	429473.90	1283002.85	Картометрический метод	5	-
3075	429545.75	1283094.75	Картометрический метод	5	-
3062	429564.40	1283112.05	Картометрический метод	5	-
					-
3076	454716.20	1283122.40	Картометрический метод	5	-
3077	454756.25	1283107.45	Картометрический метод	5	-
3078	454842.05	1283074.40	Картометрический метод	5	-
3079	454841.25	1283030.60	Картометрический метод	5	-
3080	454804.45	1283046.80	Картометрический метод	5	-
3081	454749.35	1283052.95	Картометрический метод	5	-
3082	454725.55	1282883.70	Картометрический метод	5	-
3083	454669.20	1282888.60	Картометрический метод	5	-
3084	454683.00	1283003.30	Картометрический метод	5	-
3076	454716.20	1283122.40	Картометрический метод	5	-
					-
3085	436284.90	1283129.25	Картометрический метод	5	-
3086	436328.25	1283076.60	Картометрический метод	5	-
3087	436298.25	1283053.30	Картометрический метод	5	-
3088	436287.60	1283020.65	Картометрический метод	5	-
3089	436261.65	1283024.65	Картометрический метод	5	-
3090	436222.35	1283076.65	Картометрический метод	5	-
3091	436249.60	1283107.25	Картометрический метод	5	-
3085	436284.90	1283129.25	Картометрический метод	5	-

Сведения о местоположении границ объекта					
1. Система координат 60.1					
2. Сведения о характерных точках границ объекта					
Обозначение характерных точек границ	Координаты, м		Метод определения координат характерной точки	Средняя квадратическая погрешность положения характерной точки (M _t), м	Описание обозначения точки на местности (при наличии)
	X	Y			
					-
3092	436188.35	1283130.60	Картометрический метод	5	-
3093	436230.95	1283109.30	Картометрический метод	5	-
3094	436187.70	1283064.00	Картометрический метод	5	-
3095	436163.05	1283077.30	Картометрический метод	5	-
3092	436188.35	1283130.60	Картометрический метод	5	-
					-
3096	440065.45	1283153.35	Картометрический метод	5	-
3097	440140.05	1283114.05	Картометрический метод	5	-
3098	440105.45	1283066.75	Картометрический метод	5	-
3099	440096.15	1283028.10	Картометрический метод	5	-
3100	440048.20	1282987.45	Картометрический метод	5	-
3101	440014.25	1282927.50	Картометрический метод	5	-
3102	439972.25	1282960.85	Картометрический метод	5	-
3103	439939.65	1282932.20	Картометрический метод	5	-
3104	439980.95	1282888.20	Картометрический метод	5	-
3105	439916.35	1282840.25	Картометрический метод	5	-
3106	439885.00	1282811.00	Картометрический метод	5	-
3107	439873.35	1282796.00	Картометрический метод	5	-
3108	439866.30	1282789.55	Картометрический метод	5	-
3109	439839.35	1282760.95	Картометрический метод	5	-
3110	439794.55	1282714.40	Картометрический метод	5	-
3111	439733.30	1282636.45	Картометрический метод	5	-
3112	439713.40	1282599.80	Картометрический метод	5	-
3113	439683.45	1282539.25	Картометрический метод	5	-
3114	439630.65	1282553.65	Картометрический метод	5	-
3115	439618.75	1282568.55	Картометрический	5	-

Сведения о местоположении границ объекта					
1. Система координат 60.1					
2. Сведения о характерных точках границ объекта					
Обозначение характерных точек границ	Координаты, м		Метод определения координат характерной точки	Средняя квадратическая погрешность положения характерной точки (M _t), м	Описание обозначения точки на местности (при наличии)
	X	Y			
			метод		
3116	439667.35	1282663.80	Картометрический метод	5	-
3117	439730.55	1282765.05	Картометрический метод	5	-
3118	439767.85	1282819.65	Картометрический метод	5	-
3119	439803.80	1282866.95	Картометрический метод	5	-
3120	439823.10	1282881.60	Картометрический метод	5	-
3121	439838.75	1282872.60	Картометрический метод	5	-
3122	439870.40	1282906.90	Картометрический метод	5	-
3123	439906.70	1282909.25	Картометрический метод	5	-
3124	439929.00	1282946.20	Картометрический метод	5	-
3125	439960.25	1282991.50	Картометрический метод	5	-
3126	440004.20	1283053.45	Картометрический метод	5	-
3127	440038.80	1283138.70	Картометрический метод	5	-
3128	440050.80	1283146.70	Картометрический метод	5	-
3096	440065.45	1283153.35	Картометрический метод	5	-
					-
3129	436109.75	1283167.95	Картометрический метод	5	-
3130	436168.35	1283140.60	Картометрический метод	5	-
3131	436144.40	1283081.30	Картометрический метод	5	-
3132	436086.45	1283112.00	Картометрический метод	5	-
3129	436109.75	1283167.95	Картометрический метод	5	-
					-
3133	428952.95	1283170.25	Картометрический метод	5	-
3134	429103.55	1283034.95	Картометрический метод	5	-
3135	429051.60	1282980.30	Картометрический метод	5	-
3136	428987.65	1283030.95	Картометрический метод	5	-
3137	428970.35	1283017.65	Картометрический метод	5	-

Сведения о местоположении границ объекта

1. Система координат 60.1

2. Сведения о характерных точках границ объекта

Обозначение характерных точек границ	Координаты, м		Метод определения координат характерной точки	Средняя квадратическая погрешность положения характерной точки (Mт), м	Описание обозначения точки на местности (при наличии)
	X	Y			
3138	428890.40	1283065.65	Картометрический метод	5	-
3133	428952.95	1283170.25	Картометрический метод	5	-
					-
3139	429322.60	1283186.75	Картометрический метод	5	-
3140	429395.90	1283106.15	Картометрический метод	5	-
3141	429393.90	1283092.80	Картометрический метод	5	-
3142	429336.65	1283008.20	Картометрический метод	5	-
3143	429212.05	1283103.50	Картометрический метод	5	-
3139	429322.60	1283186.75	Картометрический метод	5	-
					-
3144	454694.30	1283193.80	Картометрический метод	5	-
3145	454753.75	1283183.90	Картометрический метод	5	-
3146	454829.55	1283167.15	Картометрический метод	5	-
3147	454817.00	1283103.80	Картометрический метод	5	-
3148	454738.10	1283131.25	Картометрический метод	5	-
3149	454716.80	1283138.70	Картометрический метод	5	-
3144	454694.30	1283193.80	Картометрический метод	5	-
					-
3150	456059.20	1283224.10	Картометрический метод	5	-
3151	456066.10	1283213.45	Картометрический метод	5	-
3152	456036.85	1283181.40	Картометрический метод	5	-
3153	456078.85	1283143.05	Картометрический метод	5	-
3154	456052.25	1283116.85	Картометрический метод	5	-
3155	456038.85	1283114.50	Картометрический метод	5	-
3156	456017.30	1283134.35	Картометрический метод	5	-
3157	455985.70	1283129.95	Картометрический метод	5	-
3158	455927.90	1283071.50	Картометрический метод	5	-

Сведения о местоположении границ объекта

1. Система координат 60.1

2. Сведения о характерных точках границ объекта

Обозначение характерных точек границ	Координаты, м		Метод определения координат характерной точки	Средняя квадратическая погрешность положения характерной точки (M _t), м	Описание обозначения точки на местности (при наличии)
	X	Y			
3159	455923.35	1283077.80	Картометрический метод	5	-
3160	455872.00	1283051.40	Картометрический метод	5	-
3161	455854.45	1283060.15	Картометрический метод	5	-
3162	455912.05	1283098.45	Картометрический метод	5	-
3163	455966.55	1283134.90	Картометрический метод	5	-
3164	456026.05	1283192.05	Картометрический метод	5	-
3150	456059.20	1283224.10	Картометрический метод	5	-
					-
3165	454628.55	1283233.80	Картометрический метод	5	-
3166	454661.10	1283205.65	Картометрический метод	5	-
3167	454677.40	1283188.15	Картометрический метод	5	-
3168	454701.80	1283134.30	Картометрический метод	5	-
3169	454662.35	1282965.65	Картометрический метод	5	-
3170	454649.15	1282888.55	Картометрический метод	5	-
3171	454595.35	1282889.70	Картометрический метод	5	-
3172	454625.40	1283112.85	Картометрический метод	5	-
3173	454576.25	1283201.35	Картометрический метод	5	-
3165	454628.55	1283233.80	Картометрический метод	5	-
					-
3174	428746.45	1283240.25	Картометрический метод	5	-
3175	428819.05	1283200.25	Картометрический метод	5	-
3176	428811.75	1283166.95	Картометрический метод	5	-
3177	428849.70	1283150.95	Картометрический метод	5	-
3178	428867.00	1283194.90	Картометрический метод	5	-
3179	428936.95	1283176.90	Картометрический метод	5	-
3180	428875.75	1283077.65	Картометрический метод	5	-
3181	428833.10	1283080.30	Картометрический	5	-

Сведения о местоположении границ объекта					
1. Система координат 60.1					
2. Сведения о характерных точках границ объекта					
Обозначение характерных точек границ	Координаты, м		Метод определения координат характерной точки	Средняя квадратическая погрешность положения характерной точки (M _t), м	Описание обозначения точки на местности (при наличии)
	X	Y			
			метод		
3182	428841.10	1283104.30	Картометрический метод	5	-
3183	428718.50	1283176.30	Картометрический метод	5	-
3174	428746.45	1283240.25	Картометрический метод	5	-
					-
3184	436545.65	1283261.55	Картометрический метод	5	-
3185	436558.50	1283238.50	Картометрический метод	5	-
3186	436563.85	1283207.25	Картометрический метод	5	-
3187	436562.00	1283181.05	Картометрический метод	5	-
3188	436555.85	1283170.00	Картометрический метод	5	-
3189	436533.75	1283159.80	Картометрический метод	5	-
3190	436529.95	1283152.10	Картометрический метод	5	-
3191	436546.70	1283056.55	Картометрический метод	5	-
3192	436438.15	1283012.60	Картометрический метод	5	-
3193	436401.50	1283108.55	Картометрический метод	5	-
3194	436396.80	1283123.20	Картометрический метод	5	-
3195	436340.90	1283085.25	Картометрический метод	5	-
3196	436296.90	1283142.55	Картометрический метод	5	-
3197	436332.70	1283168.85	Картометрический метод	5	-
3198	436373.70	1283185.85	Картометрический метод	5	-
3199	436444.05	1283228.45	Картометрический метод	5	-
3184	436545.65	1283261.55	Картометрический метод	5	-
					-
3200	429428.45	1283268.00	Картометрический метод	5	-
3201	429420.50	1283240.05	Картометрический метод	5	-
3202	429469.80	1283177.40	Картометрический метод	5	-
3203	429409.90	1283114.80	Картометрический метод	5	-

Сведения о местоположении границ объекта

1. Система координат 60.1

2. Сведения о характерных точках границ объекта

Обозначение характерных точек границ	Координаты, м		Метод определения координат характерной точки	Средняя квадратическая погрешность положения характерной точки (M _t), м	Описание обозначения точки на местности (при наличии)
	X	Y			
3204	429339.25	1283204.75	Картометрический метод	5	-
3205	429407.15	1283250.05	Картометрический метод	5	-
3200	429428.45	1283268.00	Картометрический метод	5	-
					-
3206	436218.25	1283269.20	Картометрический метод	5	-
3207	436276.25	1283140.60	Картометрический метод	5	-
3208	436245.60	1283122.60	Картометрический метод	5	-
3209	436101.05	1283192.60	Картометрический метод	5	-
3210	436089.05	1283219.25	Картометрический метод	5	-
3206	436218.25	1283269.20	Картометрический метод	5	-
					-
3211	436316.80	1283289.80	Картометрический метод	5	-
3212	436361.50	1283194.50	Картометрический метод	5	-
3213	436289.55	1283150.55	Картометрический метод	5	-
3214	436237.55	1283272.50	Картометрический метод	5	-
3211	436316.80	1283289.80	Картометрический метод	5	-
					-
3215	428639.80	1283362.90	Картометрический метод	5	-
3216	428771.75	1283295.55	Картометрический метод	5	-
3217	428754.45	1283250.90	Картометрический метод	5	-
3218	428626.50	1283330.90	Картометрический метод	5	-
3215	428639.80	1283362.90	Картометрический метод	5	-
					-
3219	428823.65	1283363.50	Картометрический метод	5	-
3220	428834.30	1283356.80	Картометрический метод	5	-
3221	428837.65	1283323.50	Картометрический метод	5	-
3222	428895.60	1283291.50	Картометрический метод	5	-
3223	428861.70	1283211.55	Картометрический	5	-

Сведения о местоположении границ объекта

1. Система координат 60.1

2. Сведения о характерных точках границ объекта

Обозначение характерных точек границ	Координаты, м		Метод определения координат характерной точки	Средняя квадратическая погрешность положения характерной точки (M _t), м	Описание обозначения точки на местности (при наличии)
	X	Y			
			метод		
3224	428853.00	1283211.55	Картометрический метод	5	-
3225	428813.70	1283219.60	Картометрический метод	5	-
3226	428773.10	1283245.55	Картометрический метод	5	-
3219	428823.65	1283363.50	Картометрический метод	5	-
					-
3227	428948.85	1283369.45	Картометрический метод	5	-
3228	429083.45	1283272.10	Картометрический метод	5	-
3229	429249.35	1283151.50	Картометрический метод	5	-
3230	429118.20	1283046.25	Картометрический метод	5	-
3231	428943.60	1283199.55	Картометрический метод	5	-
3232	428881.65	1283218.20	Картометрический метод	5	-
3233	428910.25	1283284.85	Картометрический метод	5	-
3234	428979.55	1283258.15	Картометрический метод	5	-
3235	428984.90	1283274.80	Картометрический метод	5	-
3236	428906.25	1283304.15	Картометрический метод	5	-
3227	428948.85	1283369.45	Картометрический метод	5	-
					-
3237	435526.30	1283393.45	Картометрический метод	5	-
3238	435560.85	1283312.05	Картометрический метод	5	-
3239	435522.90	1283281.40	Картометрический метод	5	-
3240	435481.85	1283298.70	Картометрический метод	5	-
3241	435485.05	1283361.55	Картометрический метод	5	-
3237	435526.30	1283393.45	Картометрический метод	5	-
					-
3242	456112.85	1283416.00	Картометрический метод	5	-
3243	456163.80	1283356.50	Картометрический метод	5	-
3244	456075.50	1283266.10	Картометрический	5	-

Сведения о местоположении границ объекта					
1. Система координат 60.1					
2. Сведения о характерных точках границ объекта					
Обозначение характерных точек границ	Координаты, м		Метод определения координат характерной точки	Средняя квадратическая погрешность положения характерной точки (M _t), м	Описание обозначения точки на местности (при наличии)
	X	Y			
			метод		
3245	455996.60	1283183.85	Картометрический метод	5	-
3246	455954.00	1283142.40	Картометрический метод	5	-
3247	455908.30	1283115.40	Картометрический метод	5	-
3248	455830.65	1283073.85	Картометрический метод	5	-
3249	455728.60	1283033.55	Картометрический метод	5	-
3250	455704.20	1283094.90	Картометрический метод	5	-
3251	455806.25	1283138.35	Картометрический метод	5	-
3252	455937.15	1283230.75	Картометрический метод	5	-
3253	455957.90	1283260.25	Картометрический метод	5	-
3254	456053.30	1283338.00	Картометрический метод	5	-
3255	456077.95	1283376.40	Картометрический метод	5	-
3242	456112.85	1283416.00	Картометрический метод	5	-
					-
3256	428674.45	1283440.15	Картометрический метод	5	-
3257	428809.00	1283373.50	Картометрический метод	5	-
3258	428779.70	1283309.55	Картометрический метод	5	-
3259	428647.80	1283382.85	Картометрический метод	5	-
3256	428674.45	1283440.15	Картометрический метод	5	-
					-
3260	429026.10	1283504.00	Картометрический метод	5	-
3261	429120.70	1283440.00	Картометрический метод	5	-
3262	429143.30	1283468.00	Картометрический метод	5	-
3263	429275.25	1283362.65	Картометрический метод	5	-
3264	429412.50	1283285.35	Картометрический метод	5	-
3265	429399.85	1283266.70	Картометрический метод	5	-
3266	429335.25	1283218.10	Картометрический метод	5	-

Сведения о местоположении границ объекта					
1. Система координат 60.1					
2. Сведения о характерных точках границ объекта					
Обозначение характерных точек границ	Координаты, м		Метод определения координат характерной точки	Средняя квадратическая погрешность положения характерной точки (M _t), м	Описание обозначения точки на местности (при наличии)
	X	Y			
3267	429262.65	1283162.80	Картометрический метод	5	-
3268	428954.20	1283380.10	Картометрический метод	5	-
3260	429026.10	1283504.00	Картометрический метод	5	-
					-
3269	435518.60	1283658.15	Картометрический метод	5	-
3270	435528.25	1283654.80	Картометрический метод	5	-
3271	435557.05	1283621.55	Картометрический метод	5	-
3272	435582.75	1283565.70	Картометрический метод	5	-
3273	435584.85	1283527.75	Картометрический метод	5	-
3274	435580.45	1283509.05	Картометрический метод	5	-
3275	435547.70	1283477.65	Картометрический метод	5	-
3276	435519.40	1283450.85	Картометрический метод	5	-
3277	435484.40	1283495.75	Картометрический метод	5	-
3278	435484.40	1283510.45	Картометрический метод	5	-
3279	435490.30	1283519.30	Картометрический метод	5	-
3280	435490.10	1283530.70	Картометрический метод	5	-
3281	435481.65	1283543.05	Картометрический метод	5	-
3282	435479.90	1283563.85	Картометрический метод	5	-
3283	435476.05	1283599.90	Картометрический метод	5	-
3284	435460.05	1283604.70	Картометрический метод	5	-
3285	435463.90	1283619.75	Картометрический метод	5	-
3286	435473.30	1283625.30	Картометрический метод	5	-
3269	435518.60	1283658.15	Картометрический метод	5	-
					-
3287	428254.75	1283808.45	Картометрический метод	5	-
3288	428465.15	1283645.50	Картометрический метод	5	-
3289	428654.40	1283517.45	Картометрический	5	-

Сведения о местоположении границ объекта

1. Система координат 60.1

2. Сведения о характерных точках границ объекта

Обозначение характерных точек границ	Координаты, м		Метод определения координат характерной точки	Средняя квадратическая погрешность положения характерной точки (M _t), м	Описание обозначения точки на местности (при наличии)
	X	Y			
			метод		
3290	428574.55	1283353.55	Картометрический метод	5	-
3291	428377.35	1283477.55	Картометрический метод	5	-
3292	428238.75	1283561.55	Картометрический метод	5	-
3293	428088.20	1283696.20	Картометрический метод	5	-
3287	428254.75	1283808.45	Картометрический метод	5	-
					-
3294	444718.20	1283840.80	Картометрический метод	5	-
3295	444762.20	1283779.50	Картометрический метод	5	-
3296	444754.20	1283760.15	Картометрический метод	5	-
3297	444812.85	1283702.85	Картометрический метод	5	-
3298	444772.90	1283650.90	Картометрический метод	5	-
3299	444705.65	1283700.20	Картометрический метод	5	-
3300	444725.60	1283730.85	Картометрический метод	5	-
3301	444666.95	1283784.15	Картометрический метод	5	-
3294	444718.20	1283840.80	Картометрический метод	5	-
					-
3302	440810.45	1283890.65	Картометрический метод	5	-
3303	440831.10	1283888.65	Картометрический метод	5	-
3304	440849.75	1283872.65	Картометрический метод	5	-
3305	440809.15	1283779.40	Картометрический метод	5	-
3306	440760.55	1283803.40	Картометрический метод	5	-
3307	440743.20	1283828.05	Картометрический метод	5	-
3308	440789.15	1283873.35	Картометрический метод	5	-
3302	440810.45	1283890.65	Картометрический метод	5	-
					-
3309	454792.05	1283905.80	Картометрический метод	5	-
3310	454853.40	1283868.95	Картометрический	5	-

Сведения о местоположении границ объекта

1. Система координат 60.1

2. Сведения о характерных точках границ объекта

Обозначение характерных точек границ	Координаты, м		Метод определения координат характерной точки	Средняя квадратическая погрешность положения характерной точки (M _t), м	Описание обозначения точки на местности (при наличии)
	X	Y			
			метод		
3311	454878.15	1283821.00	Картометрический метод	5	-
3312	454880.60	1283807.65	Картометрический метод	5	-
3313	454881.55	1283795.50	Картометрический метод	5	-
3314	454882.15	1283787.00	Картометрический метод	5	-
3315	454884.70	1283764.40	Картометрический метод	5	-
3316	454850.25	1283701.05	Картометрический метод	5	-
3317	454820.20	1283648.35	Картометрический метод	5	-
3318	454751.30	1283679.55	Картометрический метод	5	-
3319	454797.05	1283778.65	Картометрический метод	5	-
3320	454735.00	1283830.05	Картометрический метод	5	-
3321	454752.75	1283839.75	Картометрический метод	5	-
3322	454759.00	1283848.90	Картометрический метод	5	-
3309	454792.05	1283905.80	Картометрический метод	5	-
					-
3323	446916.85	1283928.70	Картометрический метод	5	-
3324	446920.20	1283888.05	Картометрический метод	5	-
3325	446850.90	1283875.40	Картометрический метод	5	-
3326	446843.60	1283903.40	Картометрический метод	5	-
3327	446846.25	1283927.40	Картометрический метод	5	-
3323	446916.85	1283928.70	Картометрический метод	5	-
					-
3328	440735.85	1283935.35	Картометрический метод	5	-
3329	440777.15	1283892.70	Картометрический метод	5	-
3330	440727.20	1283841.40	Картометрический метод	5	-
3331	440655.95	1283873.40	Картометрический метод	5	-
3332	440689.90	1283905.35	Картометрический метод	5	-

Сведения о местоположении границ объекта					
1. Система координат 60.1					
2. Сведения о характерных точках границ объекта					
Обозначение характерных точек границ	Координаты, м		Метод определения координат характерной точки	Средняя квадратическая погрешность положения характерной точки (M _t), м	Описание обозначения точки на местности (при наличии)
	X	Y			
3328	440735.85	1283935.35	Картометрический метод	5	-
					-
3333	427844.30	1283972.10	Картометрический метод	5	-
3334	427916.95	1283890.10	Картометрический метод	5	-
3335	427990.25	1283787.50	Картометрический метод	5	-
3336	427968.30	1283746.85	Картометрический метод	5	-
3337	427791.05	1283922.80	Картометрический метод	5	-
3333	427844.30	1283972.10	Картометрический метод	5	-
					-
3338	440412.75	1283992.05	Картометрический метод	5	-
3339	440427.00	1283982.55	Картометрический метод	5	-
3340	440443.00	1283963.45	Картометрический метод	5	-
3341	440429.55	1283941.15	Картометрический метод	5	-
3342	440414.80	1283914.80	Картометрический метод	5	-
3343	440414.40	1283895.30	Картометрический метод	5	-
3344	440381.75	1283857.65	Картометрический метод	5	-
3345	440328.90	1283900.15	Картометрический метод	5	-
3346	440333.10	1283907.25	Картометрический метод	5	-
3347	440347.80	1283919.00	Картометрический метод	5	-
3348	440351.15	1283923.40	Картометрический метод	5	-
3349	440369.65	1283939.55	Картометрический метод	5	-
3338	440412.75	1283992.05	Картометрический метод	5	-
					-
3350	446895.50	1284021.30	Картометрический метод	5	-
3351	446909.50	1283950.00	Картометрический метод	5	-
3352	446836.90	1283942.05	Картометрический метод	5	-
3353	446804.25	1283963.40	Картометрический метод	5	-

Сведения о местоположении границ объекта					
1. Система координат 60.1					
2. Сведения о характерных точках границ объекта					
Обозначение характерных точек границ	Координаты, м		Метод определения координат характерной точки	Средняя квадратическая погрешность положения характерной точки (M _t), м	Описание обозначения точки на местности (при наличии)
	X	Y			
3354	446826.20	1284012.70	Картометрический метод	5	-
3350	446895.50	1284021.30	Картометрический метод	5	-
					-
3355	440356.80	1284084.05	Картометрический метод	5	-
3356	440383.45	1284083.35	Картометрический метод	5	-
3357	440424.75	1284038.70	Картометрический метод	5	-
3358	440346.20	1283938.80	Картометрический метод	5	-
3359	440319.55	1283910.80	Картометрический метод	5	-
3360	440286.95	1283889.50	Картометрический метод	5	-
3361	440263.65	1283862.85	Картометрический метод	5	-
3362	440229.70	1283820.90	Картометрический метод	5	-
3363	440194.35	1283861.55	Картометрический метод	5	-
3364	440253.60	1283928.85	Картометрический метод	5	-
3365	440225.60	1283958.15	Картометрический метод	5	-
3355	440356.80	1284084.05	Картометрический метод	5	-
					-
3366	447877.90	1284092.30	Картометрический метод	5	-
3367	447962.50	1284054.95	Картометрический метод	5	-
3368	447910.60	1283967.05	Картометрический метод	5	-
3369	447885.95	1283918.40	Картометрический метод	5	-
3370	447871.30	1283873.75	Картометрический метод	5	-
3371	447864.65	1283861.10	Картометрический метод	5	-
3372	447790.70	1283878.45	Картометрический метод	5	-
3366	447877.90	1284092.30	Картометрический метод	5	-
					-
3373	454934.35	1284175.80	Картометрический метод	5	-
3374	455020.60	1284151.90	Картометрический метод	5	-

Сведения о местоположении границ объекта					
1. Система координат 60.1					
2. Сведения о характерных точках границ объекта					
Обозначение характерных точек границ	Координаты, м		Метод определения координат характерной точки	Средняя квадратическая погрешность положения характерной точки (M _t), м	Описание обозначения точки на местности (при наличии)
	X	Y			
3375	454990.50	1283881.75	Картометрический метод	5	-
3376	455038.10	1283875.60	Картометрический метод	5	-
3377	455016.80	1283763.40	Картометрический метод	5	-
3378	454944.15	1283775.80	Картометрический метод	5	-
3379	454931.00	1283752.55	Картометрический метод	5	-
3380	455051.25	1283739.05	Картометрический метод	5	-
3381	455059.25	1283751.05	Картометрический метод	5	-
3382	455050.25	1283708.25	Картометрический метод	5	-
3383	455023.65	1283641.20	Картометрический метод	5	-
3384	454938.50	1283656.10	Картометрический метод	5	-
3385	454927.25	1283634.75	Картометрический метод	5	-
3386	454873.40	1283637.15	Картометрический метод	5	-
3387	454867.80	1283668.50	Картометрический метод	5	-
3388	454870.30	1283703.60	Картометрический метод	5	-
3389	454899.70	1283761.90	Картометрический метод	5	-
3390	454890.95	1283832.70	Картометрический метод	5	-
3391	454867.15	1283880.25	Картометрический метод	5	-
3392	454809.55	1283917.15	Картометрический метод	5	-
3393	454892.25	1284065.15	Картометрический метод	5	-
3373	454934.35	1284175.80	Картометрический метод	5	-
					-
3394	427513.15	1284251.35	Картометрический метод	5	-
3395	427547.15	1284240.00	Картометрический метод	5	-
3396	427599.75	1284214.70	Картометрический метод	5	-
3397	427624.40	1284201.35	Картометрический метод	5	-
3398	427639.05	1284173.35	Картометрический метод	5	-

Сведения о местоположении границ объекта					
1. Система координат 60.1					
2. Сведения о характерных точках границ объекта					
Обозначение характерных точек границ	Координаты, м		Метод определения координат характерной точки	Средняя квадратическая погрешность положения характерной точки (M _t), м	Описание обозначения точки на местности (при наличии)
	X	Y			
3399	427553.85	1284109.45	Картометрический метод	5	-
3400	427492.50	1284245.35	Картометрический метод	5	-
3394	427513.15	1284251.35	Картометрический метод	5	-
					-
3401	448060.30	1284338.10	Картометрический метод	5	-
3402	448192.20	1284260.75	Картометрический метод	5	-
3403	448206.85	1284246.75	Картометрический метод	5	-
3404	448191.55	1284234.75	Картометрический метод	5	-
3405	448131.65	1284133.50	Картометрический метод	5	-
3406	448020.40	1284104.90	Картометрический метод	5	-
3407	447991.10	1284180.85	Картометрический метод	5	-
3408	448039.65	1284296.80	Картометрический метод	5	-
3409	448035.65	1284309.45	Картометрический метод	5	-
3401	448060.30	1284338.10	Картометрический метод	5	-
					-
3410	427531.10	1284361.30	Картометрический метод	5	-
3411	427543.10	1284330.65	Картометрический метод	5	-
3412	427560.40	1284301.30	Картометрический метод	5	-
3413	427609.70	1284322.60	Картометрический метод	5	-
3414	427651.00	1284274.65	Картометрический метод	5	-
3415	427620.40	1284256.00	Картометрический метод	5	-
3416	427640.40	1284236.00	Картометрический метод	5	-
3417	427633.70	1284225.35	Картометрический метод	5	-
3418	427602.40	1284237.35	Картометрический метод	5	-
3419	427519.80	1284265.35	Картометрический метод	5	-
3420	427499.15	1284273.35	Картометрический метод	5	-
3421	427487.15	1284316.00	Картометрический	5	-

Сведения о местоположении границ объекта					
1. Система координат 60.1					
2. Сведения о характерных точках границ объекта					
Обозначение характерных точек границ	Координаты, м		Метод определения координат характерной точки	Средняя квадратическая погрешность положения характерной точки (M _t), м	Описание обозначения точки на местности (при наличии)
	X	Y			
			метод		
3422	427471.15	1284345.30	Картометрический метод	5	-
3410	427531.10	1284361.30	Картометрический метод	5	-
					-
3423	428786.60	1284398.20	Картометрический метод	5	-
3424	428877.85	1284336.85	Картометрический метод	5	-
3425	428860.55	1284303.55	Картометрический метод	5	-
3426	428905.85	1284284.90	Картометрический метод	5	-
3427	428875.25	1284234.25	Картометрический метод	5	-
3428	428823.30	1284270.25	Картометрический метод	5	-
3429	428802.00	1284230.30	Картометрический метод	5	-
3430	428774.00	1284242.30	Картометрический метод	5	-
3431	428716.75	1284145.05	Картометрический метод	5	-
3432	428681.45	1284164.35	Картометрический метод	5	-
3423	428786.60	1284398.20	Картометрический метод	5	-
					-
3433	450227.10	1284446.95	Картометрический метод	5	-
3434	450291.60	1284406.95	Картометрический метод	5	-
3435	450259.65	1284361.80	Картометрический метод	5	-
3436	450214.55	1284334.15	Картометрический метод	5	-
3437	450202.05	1284347.25	Картометрический метод	5	-
3438	450162.60	1284384.80	Картометрический метод	5	-
3439	450173.90	1284409.85	Картометрический метод	5	-
3440	450203.30	1284421.20	Картометрический метод	5	-
3433	450227.10	1284446.95	Картометрический метод	5	-
					-
3441	428924.45	1284452.80	Картометрический метод	5	-
3442	429008.40	1284390.15	Картометрический	5	-

Сведения о местоположении границ объекта

1. Система координат 60.1

2. Сведения о характерных точках границ объекта

Обозначение характерных точек границ	Координаты, м		Метод определения координат характерной точки	Средняя квадратическая погрешность положения характерной точки (M _t), м	Описание обозначения точки на местности (при наличии)
	X	Y			
			метод		
3443	429012.40	1284372.80	Картометрический метод	5	-
3444	428988.40	1284364.80	Картометрический метод	5	-
3445	428965.80	1284326.20	Картометрический метод	5	-
3446	428893.85	1284340.85	Картометрический метод	5	-
3447	428795.25	1284409.50	Картометрический метод	5	-
3448	428809.90	1284422.85	Картометрический метод	5	-
3449	428869.85	1284429.50	Картометрический метод	5	-
3450	428895.80	1284438.15	Картометрический метод	5	-
3441	428924.45	1284452.80	Картометрический метод	5	-
					-
3451	428786.05	1284577.15	Картометрический метод	5	-
3452	428842.35	1284570.75	Картометрический метод	5	-
3453	428894.75	1284552.35	Картометрический метод	5	-
3454	428888.45	1284542.05	Картометрический метод	5	-
3455	428939.10	1284479.45	Картометрический метод	5	-
3456	428880.50	1284450.15	Картометрический метод	5	-
3457	428796.55	1284436.85	Картометрический метод	5	-
3458	428777.25	1284421.50	Картометрический метод	5	-
3459	428740.65	1284338.25	Картометрический метод	5	-
3460	428720.65	1284356.90	Картометрический метод	5	-
3461	428675.40	1284328.95	Картометрический метод	5	-
3462	428587.45	1284399.60	Картометрический метод	5	-
3463	428590.05	1284478.20	Картометрический метод	5	-
3464	428605.40	1284500.20	Картометрический метод	5	-
3465	428639.35	1284522.85	Картометрический метод	5	-
3466	428681.95	1284557.45	Картометрический	5	-

Сведения о местоположении границ объекта					
1. Система координат 60.1					
2. Сведения о характерных точках границ объекта					
Обозначение характерных точек границ	Координаты, м		Метод определения координат характерной точки	Средняя квадратическая погрешность положения характерной точки (Mт), м	Описание обозначения точки на местности (при наличии)
	X	Y			
			метод		
3467	428709.90	1284565.45	Картометрический метод	5	-
3468	428742.25	1284576.70	Картометрический метод	5	-
3451	428786.05	1284577.15	Картометрический метод	5	-
					-
3469	434891.60	1284584.15	Картометрический метод	5	-
3470	434893.60	1284527.50	Картометрический метод	5	-
3471	434851.65	1284518.85	Картометрический метод	5	-
3472	434848.95	1284555.50	Картометрический метод	5	-
3473	434850.30	1284582.80	Картометрический метод	5	-
3469	434891.60	1284584.15	Картометрический метод	5	-
					-
3474	450452.50	1284589.65	Картометрический метод	5	-
3475	450515.10	1284542.75	Картометрический метод	5	-
3476	450428.10	1284414.15	Картометрический метод	5	-
3477	450382.40	1284442.85	Картометрический метод	5	-
3478	450296.60	1284321.15	Картометрический метод	5	-
3479	450318.50	1284298.60	Картометрический метод	5	-
3480	450295.35	1284270.40	Картометрический метод	5	-
3481	450230.85	1284319.15	Картометрический метод	5	-
3482	450277.20	1284354.30	Картометрический метод	5	-
3483	450350.45	1284438.40	Картометрический метод	5	-
3484	450392.40	1284501.80	Картометрический метод	5	-
3474	450452.50	1284589.65	Картометрический метод	5	-
					-
3485	438457.65	1284612.30	Картометрический метод	5	-
3486	438530.90	1284581.65	Картометрический метод	5	-
3487	438497.65	1284513.05	Картометрический	5	-

Сведения о местоположении границ объекта					
1. Система координат 60.1					
2. Сведения о характерных точках границ объекта					
Обозначение характерных точек границ	Координаты, м		Метод определения координат характерной точки	Средняя квадратическая погрешность положения характерной точки (Mт), м	Описание обозначения точки на местности (при наличии)
	X	Y			
			метод		
3488	438426.35	1284543.05	Картометрический метод	5	-
3485	438457.65	1284612.30	Картометрический метод	5	-
					-
3489	450453.15	1284647.90	Картометрический метод	5	-
3490	450460.05	1284647.30	Картометрический метод	5	-
3491	450392.40	1284530.60	Картометрический метод	5	-
3492	450361.10	1284492.35	Картометрический метод	5	-
3493	450289.70	1284547.95	Картометрический метод	5	-
3494	450352.95	1284643.30	Картометрический метод	5	-
3489	450453.15	1284647.90	Картометрический метод	5	-
					-
3495	430918.55	1284655.35	Картометрический метод	5	-
3496	430981.15	1284620.70	Картометрический метод	5	-
3497	431004.45	1284653.35	Картометрический метод	5	-
3498	431081.90	1284554.05	Картометрический метод	5	-
3499	431046.35	1284523.30	Картометрический метод	5	-
3500	430986.85	1284483.95	Картометрический метод	5	-
3501	430915.25	1284536.75	Картометрический метод	5	-
3502	430878.65	1284497.45	Картометрический метод	5	-
3503	430821.95	1284529.75	Картометрический метод	5	-
3504	430816.00	1284542.80	Картометрический метод	5	-
3495	430918.55	1284655.35	Картометрический метод	5	-
					-
3505	438574.15	1284712.90	Картометрический метод	5	-
3506	438574.20	1284666.90	Картометрический метод	5	-
3507	438554.20	1284597.60	Картометрический метод	5	-
3508	438464.95	1284627.65	Картометрический	5	-

Сведения о местоположении границ объекта					
1. Система координат 60.1					
2. Сведения о характерных точках границ объекта					
Обозначение характерных точек границ	Координаты, м		Метод определения координат характерной точки	Средняя квадратическая погрешность положения характерной точки (Mт), м	Описание обозначения точки на местности (при наличии)
	X	Y			
			метод		
3509	438513.55	1284695.55	Картометрический метод	5	-
3505	438574.15	1284712.90	Картометрический метод	5	-
					-
3510	434946.15	1284740.70	Картометрический метод	5	-
3511	434966.15	1284719.35	Картометрический метод	5	-
3512	434934.15	1284698.05	Картометрический метод	5	-
3513	434918.85	1284717.35	Картометрический метод	5	-
3510	434946.15	1284740.70	Картометрический метод	5	-
					-
3514	430907.85	1284765.95	Картометрический метод	5	-
3515	430973.80	1284713.30	Картометрический метод	5	-
3516	431004.40	1284755.25	Картометрический метод	5	-
3517	431040.75	1284725.10	Картометрический метод	5	-
3518	430976.50	1284641.35	Картометрический метод	5	-
3519	430903.85	1284680.00	Картометрический метод	5	-
3520	430795.60	1284556.30	Картометрический метод	5	-
3521	430748.60	1284585.55	Картометрический метод	5	-
3514	430907.85	1284765.95	Картометрический метод	5	-
					-
3522	438368.30	1284791.55	Картометрический метод	5	-
3523	438425.65	1284672.30	Картометрический метод	5	-
3524	438439.00	1284628.95	Картометрический метод	5	-
3525	438405.70	1284545.70	Картометрический метод	5	-
3526	438374.40	1284517.05	Картометрический метод	5	-
3527	438309.85	1284460.45	Картометрический метод	5	-
3528	438257.85	1284485.80	Картометрический метод	5	-
3529	438277.85	1284523.75	Картометрический	5	-

Сведения о местоположении границ объекта

1. Система координат 60.1

2. Сведения о характерных точках границ объекта

Обозначение характерных точек границ	Координаты, м		Метод определения координат характерной точки	Средняя квадратическая погрешность положения характерной точки (M _t), м	Описание обозначения точки на местности (при наличии)
	X	Y			
			метод		
3530	438283.80	1284612.35	Картометрический метод	5	-
3531	438299.10	1284673.65	Картометрический метод	5	-
3532	438315.70	1284718.95	Картометрический метод	5	-
3533	438353.00	1284763.60	Картометрический метод	5	-
3522	438368.30	1284791.55	Картометрический метод	5	-
					-
3534	428115.70	1284847.45	Картометрический метод	5	-
3535	428165.00	1284811.45	Картометрический метод	5	-
3536	428045.15	1284652.25	Картометрический метод	5	-
3537	427985.85	1284703.60	Картометрический метод	5	-
3534	428115.70	1284847.45	Картометрический метод	5	-
					-
3538	438391.60	1284856.20	Картометрический метод	5	-
3539	438430.90	1284850.15	Картометрический метод	5	-
3540	438471.55	1284840.15	Картометрический метод	5	-
3541	438489.50	1284828.85	Картометрический метод	5	-
3542	438508.15	1284814.85	Картометрический метод	5	-
3543	438522.85	1284816.85	Картометрический метод	5	-
3544	438531.50	1284823.50	Картометрический метод	5	-
3545	438546.15	1284824.15	Картометрический метод	5	-
3546	438558.15	1284813.50	Картометрический метод	5	-
3547	438574.80	1284798.80	Картометрический метод	5	-
3548	438578.15	1284753.50	Картометрический метод	5	-
3549	438578.15	1284734.20	Картометрический метод	5	-
3550	438524.85	1284720.20	Картометрический метод	5	-
3551	438491.55	1284701.60	Картометрический метод	5	-

Сведения о местоположении границ объекта

1. Система координат 60.1

2. Сведения о характерных точках границ объекта

Обозначение характерных точек границ	Координаты, м		Метод определения координат характерной точки	Средняя квадратическая погрешность положения характерной точки (M _t), м	Описание обозначения точки на местности (при наличии)
	X	Y			
3552	438453.65	1284645.60	Картометрический метод	5	-
3553	438380.95	1284816.90	Картометрический метод	5	-
3538	438391.60	1284856.20	Картометрический метод	5	-
					-
3554	450637.25	1284870.70	Картометрический метод	5	-
3555	450691.75	1284830.50	Картометрический метод	5	-
3556	450659.40	1284777.55	Картометрический метод	5	-
3557	450618.15	1284690.15	Картометрический метод	5	-
3558	450567.75	1284629.35	Картометрический метод	5	-
3559	450497.00	1284669.30	Картометрический метод	5	-
3560	450531.40	1284736.40	Картометрический метод	5	-
3554	450637.25	1284870.70	Картометрический метод	5	-
					-
3561	428322.15	1284902.05	Картометрический метод	5	-
3562	428338.15	1284868.70	Картометрический метод	5	-
3563	428227.65	1284735.50	Картометрический метод	5	-
3564	428169.05	1284670.20	Картометрический метод	5	-
3565	428121.05	1284712.90	Картометрический метод	5	-
3566	428172.30	1284792.15	Картометрический метод	5	-
3561	428322.15	1284902.05	Картометрический метод	5	-
					-
3567	428296.25	1284965.05	Картометрический метод	5	-
3568	428308.80	1284919.35	Картометрический метод	5	-
3569	428222.25	1284866.10	Картометрический метод	5	-
3570	428163.40	1284930.90	Картометрический метод	5	-
3571	428267.25	1284962.90	Картометрический метод	5	-
3567	428296.25	1284965.05	Картометрический метод	5	-

Сведения о местоположении границ объекта					
1. Система координат 60.1					
2. Сведения о характерных точках границ объекта					
Обозначение характерных точек границ	Координаты, м		Метод определения координат характерной точки	Средняя квадратическая погрешность положения характерной точки (M _t), м	Описание обозначения точки на местности (при наличии)
	X	Y			
					-
3572	427491.80	1285050.45	Картометрический метод	5	-
3573	427669.45	1284908.45	Картометрический метод	5	-
3574	427638.20	1284875.20	Картометрический метод	5	-
3575	427572.85	1284847.45	Картометрический метод	5	-
3576	427523.85	1284900.00	Картометрический метод	5	-
3577	427506.65	1284938.70	Картометрический метод	5	-
3578	427494.95	1284977.10	Картометрический метод	5	-
3572	427491.80	1285050.45	Картометрический метод	5	-
					-
3579	453409.70	1285177.60	Картометрический метод	5	-
3580	453419.10	1285120.60	Картометрический метод	5	-
3581	453356.50	1285117.30	Картометрический метод	5	-
3582	453356.50	1285174.95	Картометрический метод	5	-
3579	453409.70	1285177.60	Картометрический метод	5	-
					-
3583	427833.20	1285230.75	Картометрический метод	5	-
3584	427787.70	1285141.05	Картометрический метод	5	-
3585	427817.75	1285105.30	Картометрический метод	5	-
3586	427700.05	1284979.75	Картометрический метод	5	-
3587	427681.15	1284945.35	Картометрический метод	5	-
3588	427610.10	1284996.20	Картометрический метод	5	-
3589	427783.95	1285209.20	Картометрический метод	5	-
3583	427833.20	1285230.75	Картометрический метод	5	-
					-
3590	427724.05	1285299.60	Картометрический метод	5	-
3591	427725.80	1285249.60	Картометрический метод	5	-
3592	427751.05	1285216.55	Картометрический	5	-

Сведения о местоположении границ объекта

1. Система координат 60.1

2. Сведения о характерных точках границ объекта

Обозначение характерных точек границ	Координаты, м		Метод определения координат характерной точки	Средняя квадратическая погрешность положения характерной точки (M _t), м	Описание обозначения точки на местности (при наличии)
	X	Y			
			метод		
3593	427590.10	1285008.85	Картометрический метод	5	-
3594	427490.95	1285071.70	Картометрический метод	5	-
3595	427552.90	1285127.55	Картометрический метод	5	-
3596	427596.50	1285158.55	Картометрический метод	5	-
3597	427623.45	1285173.45	Картометрический метод	5	-
3598	427675.80	1285186.50	Картометрический метод	5	-
3599	427691.65	1285199.95	Картометрический метод	5	-
3600	427701.80	1285217.95	Картометрический метод	5	-
3590	427724.05	1285299.60	Картометрический метод	5	-
					-
3601	449056.25	1285373.15	Картометрический метод	5	-
3602	449121.55	1285347.80	Картометрический метод	5	-
3603	449080.30	1285273.20	Картометрический метод	5	-
3604	449065.65	1285281.20	Картометрический метод	5	-
3605	449012.40	1285210.60	Картометрический метод	5	-
3606	448948.40	1285278.55	Картометрический метод	5	-
3607	449036.30	1285371.80	Картометрический метод	5	-
3601	449056.25	1285373.15	Картометрический метод	5	-
					-
3608	448213.05	1285402.70	Картометрический метод	5	-
3609	448266.35	1285353.40	Картометрический метод	5	-
3610	448172.35	1285242.45	Картометрический метод	5	-
3611	448166.45	1285234.75	Картометрический метод	5	-
3612	448136.50	1285197.30	Картометрический метод	5	-
3613	448087.95	1285226.20	Картометрический метод	5	-
3614	448100.35	1285250.20	Картометрический метод	5	-

Сведения о местоположении границ объекта

1. Система координат 60.1

2. Сведения о характерных точках границ объекта

Обозначение характерных точек границ	Координаты, м		Метод определения координат характерной точки	Средняя квадратическая погрешность положения характерной точки (M _t), м	Описание обозначения точки на местности (при наличии)
	X	Y			
3615	448123.85	1285289.50	Картометрический метод	5	-
3608	448213.05	1285402.70	Картометрический метод	5	-
					-
3616	453444.20	1285437.05	Картометрический метод	5	-
3617	453542.50	1285327.60	Картометрический метод	5	-
3618	453514.95	1285294.35	Картометрический метод	5	-
3619	453426.05	1285382.50	Картометрический метод	5	-
3616	453444.20	1285437.05	Картометрический метод	5	-
					-
3620	449093.50	1285521.05	Картометрический метод	5	-
3621	449185.45	1285462.35	Картометрический метод	5	-
3622	449144.20	1285371.75	Картометрический метод	5	-
3623	449125.55	1285374.45	Картометрический метод	5	-
3624	449057.60	1285395.80	Картометрический метод	5	-
3625	449036.30	1285402.45	Картометрический метод	5	-
3626	448936.40	1285302.55	Картометрический метод	5	-
3627	448920.40	1285331.85	Картометрический метод	5	-
3620	449093.50	1285521.05	Картометрический метод	5	-
					-
3628	453477.40	1285524.85	Картометрический метод	5	-
3629	453579.45	1285414.75	Картометрический метод	5	-
3630	453588.80	1285410.40	Картометрический метод	5	-
3631	453583.20	1285397.85	Картометрический метод	5	-
3632	453586.30	1285388.45	Картометрический метод	5	-
3633	453595.10	1285378.45	Картометрический метод	5	-
3634	453574.40	1285360.85	Картометрический метод	5	-
3635	453463.00	1285479.70	Картометрический метод	5	-

Сведения о местоположении границ объекта					
1. Система координат 60.1					
2. Сведения о характерных точках границ объекта					
Обозначение характерных точек границ	Координаты, м		Метод определения координат характерной точки	Средняя квадратическая погрешность положения характерной точки (M _t), м	Описание обозначения точки на местности (при наличии)
	X	Y			
3628	453477.40	1285524.85	Картометрический метод	5	-
					-
3636	442576.15	1285584.40	Картометрический метод	5	-
3637	442584.15	1285477.80	Картометрический метод	5	-
3638	442564.20	1285437.85	Картометрический метод	5	-
3639	442549.55	1285419.20	Картометрический метод	5	-
3640	442538.90	1285416.50	Картометрический метод	5	-
3641	442521.55	1285428.50	Картометрический метод	5	-
3642	442500.25	1285432.50	Картометрический метод	5	-
3643	442470.95	1285428.55	Картометрический метод	5	-
3644	442454.95	1285441.85	Картометрический метод	5	-
3645	442461.60	1285504.50	Картометрический метод	5	-
3646	442476.25	1285563.10	Картометрический метод	5	-
3647	442522.85	1285569.75	Картометрический метод	5	-
3636	442576.15	1285584.40	Картометрический метод	5	-
					-
3648	450986.70	1285615.15	Картометрический метод	5	-
3649	451057.45	1285573.30	Картометрический метод	5	-
3650	451006.10	1285493.00	Картометрический метод	5	-
3651	450974.80	1285509.90	Картометрический метод	5	-
3652	450976.05	1285522.40	Картометрический метод	5	-
3653	450953.50	1285551.80	Картометрический метод	5	-
3648	450986.70	1285615.15	Картометрический метод	5	-
					-
3654	451157.00	1285700.70	Картометрический метод	5	-
3655	451186.45	1285685.10	Картометрический метод	5	-
3656	451148.25	1285614.85	Картометрический метод	5	-

Сведения о местоположении границ объекта

1. Система координат 60.1

2. Сведения о характерных точках границ объекта

Обозначение характерных точек границ	Координаты, м		Метод определения координат характерной точки	Средняя квадратическая погрешность положения характерной точки (M _t), м	Описание обозначения точки на местности (при наличии)
	X	Y			
3657	451095.80	1285546.00	Картометрический метод	5	-
3658	451075.00	1285560.20	Картометрический метод	5	-
3654	451157.00	1285700.70	Картометрический метод	5	-
					-
3659	454162.40	1285719.80	Картометрический метод	5	-
3660	454288.85	1285676.20	Картометрический метод	5	-
3661	454310.10	1285559.70	Картометрический метод	5	-
3662	454255.00	1285568.35	Картометрический метод	5	-
3663	454149.85	1285598.25	Картометрический метод	5	-
3664	454152.35	1285652.15	Картометрический метод	5	-
3665	454152.35	1285687.20	Картометрический метод	5	-
3659	454162.40	1285719.80	Картометрический метод	5	-
					-
3666	451076.90	1285758.85	Картометрический метод	5	-
3667	451138.25	1285718.25	Картометрический метод	5	-
3668	451104.40	1285657.40	Картометрический метод	5	-
3669	451043.70	1285697.35	Картометрический метод	5	-
3666	451076.90	1285758.85	Картометрический метод	5	-
					-
3670	442181.75	1285797.75	Картометрический метод	5	-
3671	442205.70	1285775.05	Картометрический метод	5	-
3672	442231.05	1285753.75	Картометрический метод	5	-
3673	442263.00	1285745.75	Картометрический метод	5	-
3674	442289.65	1285741.75	Картометрический метод	5	-
3675	442216.45	1285643.15	Картометрический метод	5	-
3676	442124.50	1285707.15	Картометрический метод	5	-
3670	442181.75	1285797.75	Картометрический метод	5	-

Сведения о местоположении границ объекта

1. Система координат 60.1

2. Сведения о характерных точках границ объекта

Обозначение характерных точек границ	Координаты, м		Метод определения координат характерной точки	Средняя квадратическая погрешность положения характерной точки (M _t), м	Описание обозначения точки на местности (при наличии)
	X	Y			
					-
3677	451256.60	1285862.60	Картометрический метод	5	-
3678	451361.15	1285807.00	Картометрический метод	5	-
3679	451324.15	1285789.50	Картометрический метод	5	-
3680	451237.80	1285830.60	Картометрический метод	5	-
3677	451256.60	1285862.60	Картометрический метод	5	-
					-
3681	435647.00	1285889.10	Картометрический метод	5	-
3682	435674.35	1285881.10	Картометрический метод	5	-
3683	435708.95	1285881.75	Картометрический метод	5	-
3684	435710.95	1285866.40	Картометрический метод	5	-
3685	435689.65	1285833.75	Картометрический метод	5	-
3686	435631.70	1285877.75	Картометрический метод	5	-
3681	435647.00	1285889.10	Картометрический метод	5	-
					-
3687	442229.65	1285908.30	Картометрический метод	5	-
3688	442346.90	1285827.00	Картометрический метод	5	-
3689	442302.95	1285763.05	Картометрический метод	5	-
3690	442288.30	1285755.05	Картометрический метод	5	-
3691	442248.35	1285767.05	Картометрический метод	5	-
3692	442200.40	1285808.40	Картометрический метод	5	-
3693	442176.40	1285840.35	Картометрический метод	5	-
3687	442229.65	1285908.30	Картометрический метод	5	-
					-
3694	451389.35	1285940.55	Картометрический метод	5	-
3695	451475.10	1285882.45	Картометрический метод	5	-
3696	451531.10	1285852.85	Картометрический метод	5	-
3697	451528.45	1285830.35	Картометрический	5	-

Сведения о местоположении границ объекта					
1. Система координат 60.1					
2. Сведения о характерных точках границ объекта					
Обозначение характерных точек границ	Координаты, м		Метод определения координат характерной точки	Средняя квадратическая погрешность положения характерной точки (M _t), м	Описание обозначения точки на местности (при наличии)
	X	Y			
			метод		
3698	451506.50	1285783.05	Картометрический метод	5	-
3699	451505.15	1285780.10	Картометрический метод	5	-
3700	451399.65	1285823.20	Картометрический метод	5	-
3701	451388.05	1285818.05	Картометрический метод	5	-
3702	451322.95	1285846.40	Картометрический метод	5	-
3703	451360.55	1285931.70	Картометрический метод	5	-
3694	451389.35	1285940.55	Картометрический метод	5	-
					-
3704	454169.90	1286018.10	Картометрический метод	5	-
3705	454179.95	1286008.10	Картометрический метод	5	-
3706	454174.90	1285950.45	Картометрический метод	5	-
3707	454176.15	1285925.35	Картометрический метод	5	-
3708	454222.50	1285911.65	Картометрический метод	5	-
3709	454291.35	1285726.35	Картометрический метод	5	-
3710	454290.10	1285695.00	Картометрический метод	5	-
3711	454169.90	1285734.85	Картометрический метод	5	-
3712	454194.95	1285820.15	Картометрический метод	5	-
3713	454194.95	1285837.70	Картометрический метод	5	-
3714	454178.65	1285856.45	Картометрический метод	5	-
3715	454156.15	1285861.40	Картометрический метод	5	-
3716	454121.05	1285862.60	Картометрический метод	5	-
3717	454088.50	1285866.30	Картометрический метод	5	-
3718	454104.80	1285898.90	Картометрический метод	5	-
3719	454108.55	1285921.45	Картометрический метод	5	-
3720	454097.30	1285947.75	Картометрический метод	5	-
3721	454091.05	1285971.55	Картометрический	5	-

Сведения о местоположении границ объекта

1. Система координат 60.1

2. Сведения о характерных точках границ объекта

Обозначение характерных точек границ	Координаты, м		Метод определения координат характерной точки	Средняя квадратическая погрешность положения характерной точки (M _t), м	Описание обозначения точки на местности (при наличии)
	X	Y			
			метод		
3722	454107.30	1285956.55	Картометрический метод	5	-
3723	454134.85	1285947.85	Картометрический метод	5	-
3724	454153.65	1285971.70	Картометрический метод	5	-
3704	454169.90	1286018.10	Картометрический метод	5	-
					-
3725	441379.00	1286129.95	Картометрический метод	5	-
3726	441388.30	1286123.80	Картометрический метод	5	-
3727	441424.30	1286095.80	Картометрический метод	5	-
3728	441260.55	1285918.45	Картометрический метод	5	-
3729	441240.55	1285932.80	Картометрический метод	5	-
3730	441266.75	1285978.20	Картометрический метод	5	-
3731	441282.45	1286000.80	Картометрический метод	5	-
3732	441268.05	1286010.90	Картометрический метод	5	-
3733	441318.60	1286091.10	Картометрический метод	5	-
3734	441335.15	1286109.55	Картометрический метод	5	-
3735	441351.70	1286097.10	Картометрический метод	5	-
3725	441379.00	1286129.95	Картометрический метод	5	-
					-
3736	445627.10	1286191.70	Картометрический метод	5	-
3737	445688.35	1286149.75	Картометрический метод	5	-
3738	445659.75	1286111.75	Картометрический метод	5	-
3739	445605.10	1286148.40	Картометрический метод	5	-
3736	445627.10	1286191.70	Картометрический метод	5	-
					-
3740	451329.55	1286194.25	Картометрический метод	5	-
3741	451420.05	1286131.70	Картометрический метод	5	-
3742	451373.70	1286067.70	Картометрический	5	-

Сведения о местоположении границ объекта					
1. Система координат 60.1					
2. Сведения о характерных точках границ объекта					
Обозначение характерных точек границ	Координаты, м		Метод определения координат характерной точки	Средняя квадратическая погрешность положения характерной точки (M _t), м	Описание обозначения точки на местности (при наличии)
	X	Y			
			метод		
3743	451437.55	1286027.75	Картометрический метод	5	-
3744	451409.40	1285980.70	Картометрический метод	5	-
3745	451350.55	1286014.40	Картометрический метод	5	-
3746	451329.65	1286026.45	Картометрический метод	5	-
3747	451267.25	1286074.40	Картометрический метод	5	-
3740	451329.55	1286194.25	Картометрический метод	5	-
					-
3748	443323.15	1286234.45	Картометрический метод	5	-
3749	443394.45	1286184.45	Картометрический метод	5	-
3750	443309.25	1286079.85	Картометрический метод	5	-
3751	443246.60	1286121.85	Картометрический метод	5	-
3748	443323.15	1286234.45	Картометрический метод	5	-
					-
3752	451601.00	1286254.25	Картометрический метод	5	-
3753	451638.25	1286230.95	Картометрический метод	5	-
3754	451522.00	1286014.95	Картометрический метод	5	-
3755	451535.25	1286003.50	Картометрический метод	5	-
3756	451478.85	1285895.60	Картометрический метод	5	-
3757	451408.75	1285940.60	Картометрический метод	5	-
3752	451601.00	1286254.25	Картометрический метод	5	-
					-
3758	445528.45	1286257.70	Картометрический метод	5	-
3759	445611.10	1286202.40	Картометрический метод	5	-
3760	445582.45	1286160.40	Картометрический метод	5	-
3761	445501.85	1286224.40	Картометрический метод	5	-
3758	445528.45	1286257.70	Картометрический метод	5	-
					-

Сведения о местоположении границ объекта

1. Система координат 60.1

2. Сведения о характерных точках границ объекта

Обозначение характерных точек границ	Координаты, м		Метод определения координат характерной точки	Средняя квадратическая погрешность положения характерной точки (M _t), м	Описание обозначения точки на местности (при наличии)
	X	Y			
3762	451542.75	1286272.95	Картометрический метод	5	-
3763	451582.65	1286268.05	Картометрический метод	5	-
3764	451482.65	1286094.85	Картометрический метод	5	-
3765	451430.70	1286127.35	Картометрический метод	5	-
3762	451542.75	1286272.95	Картометрический метод	5	-
					-
3766	447799.70	1286276.95	Картометрический метод	5	-
3767	447809.05	1286274.30	Картометрический метод	5	-
3768	447870.35	1286198.35	Картометрический метод	5	-
3769	448015.65	1285995.75	Картометрический метод	5	-
3770	447994.35	1285971.75	Картометрический метод	5	-
3771	447941.05	1285953.15	Картометрический метод	5	-
3772	447903.70	1286030.45	Картометрический метод	5	-
3773	447849.10	1286083.75	Картометрический метод	5	-
3774	447766.45	1286159.70	Картометрический метод	5	-
3775	447779.75	1286186.35	Картометрический метод	5	-
3776	447749.10	1286218.35	Картометрический метод	5	-
3777	447761.10	1286233.00	Картометрический метод	5	-
3766	447799.70	1286276.95	Картометрический метод	5	-
					-
3778	447950.20	1286351.55	Картометрический метод	5	-
3779	448094.20	1286106.30	Картометрический метод	5	-
3780	448084.90	1286069.00	Картометрический метод	5	-
3781	448066.25	1286034.35	Картометрический метод	5	-
3782	448058.25	1286018.40	Картометрический метод	5	-
3783	448039.60	1285997.05	Картометрический метод	5	-
3784	448027.60	1286018.40	Картометрический	5	-

Сведения о местоположении границ объекта					
1. Система координат 60.1					
2. Сведения о характерных точках границ объекта					
Обозначение характерных точек границ	Координаты, м		Метод определения координат характерной точки	Средняя квадратическая погрешность положения характерной точки (Mт), м	Описание обозначения точки на местности (при наличии)
	X	Y			
			метод		
3785	447999.60	1286059.70	Картометрический метод	5	-
3786	447905.00	1286186.35	Картометрический метод	5	-
3787	447837.00	1286270.30	Картометрический метод	5	-
3778	447950.20	1286351.55	Картометрический метод	5	-
					-
3788	445818.85	1286369.55	Картометрический метод	5	-
3789	445865.45	1286341.55	Картометрический метод	5	-
3790	445792.25	1286211.00	Картометрический метод	5	-
3791	445752.30	1286200.35	Картометрический метод	5	-
3792	445721.65	1286205.70	Картометрический метод	5	-
3793	445681.70	1286207.05	Картометрический метод	5	-
3794	445655.05	1286229.70	Картометрический метод	5	-
3795	445712.30	1286297.65	Картометрический метод	5	-
3796	445782.20	1286361.55	Картометрический метод	5	-
3788	445818.85	1286369.55	Картометрический метод	5	-
					-
3797	446534.15	1286427.30	Картометрический метод	5	-
3798	446640.10	1286355.30	Картометрический метод	5	-
3799	446628.10	1286349.30	Картометрический метод	5	-
3800	446596.80	1286332.65	Картометрический метод	5	-
3801	446576.80	1286332.65	Картометрический метод	5	-
3802	446508.20	1286381.30	Картометрический метод	5	-
3803	446522.15	1286414.65	Картометрический метод	5	-
3797	446534.15	1286427.30	Картометрический метод	5	-
					-
3804	445746.15	1286498.15	Картометрический метод	5	-
3805	445790.80	1286452.85	Картометрический	5	-

Сведения о местоположении границ объекта

1. Система координат 60.1

2. Сведения о характерных точках границ объекта

Обозначение характерных точек границ	Координаты, м		Метод определения координат характерной точки	Средняя квадратическая погрешность положения характерной точки (M _t), м	Описание обозначения точки на местности (при наличии)
	X	Y			
			метод		
3806	445804.15	1286402.20	Картометрический метод	5	-
3807	445810.80	1286392.20	Картометрический метод	5	-
3808	445770.85	1286374.90	Картометрический метод	5	-
3809	445735.60	1286348.25	Картометрический метод	5	-
3810	445680.30	1286292.95	Картометрический метод	5	-
3811	445621.75	1286216.35	Картометрический метод	5	-
3812	445541.80	1286275.70	Картометрический метод	5	-
3813	445593.70	1286339.65	Картометрический метод	5	-
3814	445696.90	1286446.85	Картометрический метод	5	-
3804	445746.15	1286498.15	Картометрический метод	5	-
					-
3815	446731.90	1286601.10	Картометрический метод	5	-
3816	446783.20	1286503.80	Картометрический метод	5	-
3817	446655.40	1286371.30	Картометрический метод	5	-
3818	446544.80	1286441.25	Картометрический метод	5	-
3819	446666.65	1286570.50	Картометрический метод	5	-
3815	446731.90	1286601.10	Картометрический метод	5	-
					-
3820	446801.15	1286647.05	Картометрический метод	5	-
3821	446861.80	1286589.10	Картометрический метод	5	-
3822	446799.20	1286523.80	Картометрический метод	5	-
3823	446747.85	1286612.45	Картометрический метод	5	-
3824	446766.50	1286625.10	Картометрический метод	5	-
3820	446801.15	1286647.05	Картометрический метод	5	-
					-
3825	446717.20	1286712.40	Картометрический метод	5	-
3826	446776.50	1286658.40	Картометрический	5	-

Сведения о местоположении границ объекта					
1. Система координат 60.1					
2. Сведения о характерных точках границ объекта					
Обозначение характерных точек границ	Координаты, м		Метод определения координат характерной точки	Средняя квадратическая погрешность положения характерной точки (M _t), м	Описание обозначения точки на местности (при наличии)
	X	Y			
			метод		
3827	446760.50	1286642.40	Картометрический метод	5	-
3828	446725.90	1286620.45	Картометрический метод	5	-
3829	446651.30	1286588.50	Картометрический метод	5	-
3830	446569.40	1286499.25	Картометрический метод	5	-
3831	446520.15	1286451.95	Картометрический метод	5	-
3832	446498.85	1286406.00	Картометрический метод	5	-
3833	446479.55	1286390.65	Картометрический метод	5	-
3834	446468.90	1286416.00	Картометрический метод	5	-
3835	446460.85	1286473.30	Картометрический метод	5	-
3836	446482.15	1286511.90	Картометрический метод	5	-
3837	446605.35	1286603.80	Картометрический метод	5	-
3825	446717.20	1286712.40	Картометрический метод	5	-
					-
3838	456049.05	1286911.55	Картометрический метод	5	-
3839	456130.45	1286852.25	Картометрический метод	5	-
3840	456113.30	1286819.10	Картометрический метод	5	-
3841	456117.95	1286777.35	Картометрический метод	5	-
3842	456095.35	1286773.70	Картометрический метод	5	-
3843	456057.10	1286782.75	Картометрический метод	5	-
3844	456040.95	1286757.30	Картометрический метод	5	-
3845	456087.20	1286717.30	Картометрический метод	5	-
3846	456059.40	1286689.85	Картометрический метод	5	-
3847	456002.65	1286736.30	Картометрический метод	5	-
3848	455967.55	1286757.95	Картометрический метод	5	-
3838	456049.05	1286911.55	Картометрический метод	5	-
					-

Сведения о местоположении границ объекта					
1. Система координат 60.1					
2. Сведения о характерных точках границ объекта					
Обозначение характерных точек границ	Координаты, м		Метод определения координат характерной точки	Средняя квадратическая погрешность положения характерной точки (M _t), м	Описание обозначения точки на местности (при наличии)
	X	Y			
3849	455987.00	1286987.60	Картометрический метод	5	-
3850	456037.70	1286926.25	Картометрический метод	5	-
3851	455955.60	1286765.75	Картометрический метод	5	-
3852	455931.85	1286779.10	Картометрический метод	5	-
3853	455882.85	1286801.70	Картометрический метод	5	-
3849	455987.00	1286987.60	Картометрический метод	5	-
					-
3854	460255.85	1286991.95	Картометрический метод	5	-
3855	460321.00	1286960.75	Картометрический метод	5	-
3856	460298.45	1286913.05	Картометрический метод	5	-
3857	460297.20	1286893.00	Картометрический метод	5	-
3858	460331.00	1286865.50	Картометрический метод	5	-
3859	460303.45	1286768.95	Картометрический метод	5	-
3860	460257.10	1286785.15	Картометрический метод	5	-
3861	460233.30	1286761.30	Картометрический метод	5	-
3862	460212.00	1286696.10	Картометрический метод	5	-
3863	460127.15	1286713.15	Картометрический метод	5	-
3864	460135.70	1286751.60	Картометрический метод	5	-
3865	460127.35	1286765.45	Картометрический метод	5	-
3866	460101.50	1286782.55	Картометрический метод	5	-
3867	460110.75	1286818.10	Картометрический метод	5	-
3868	460107.50	1286829.15	Картометрический метод	5	-
3869	460087.50	1286836.10	Картометрический метод	5	-
3870	460073.35	1286849.45	Картометрический метод	5	-
3871	460104.30	1286905.75	Картометрический метод	5	-
3872	460198.25	1286983.05	Картометрический метод	5	-

Сведения о местоположении границ объекта

1. Система координат 60.1

2. Сведения о характерных точках границ объекта

Обозначение характерных точек границ	Координаты, м		Метод определения координат характерной точки	Средняя квадратическая погрешность положения характерной точки (Mт), м	Описание обозначения точки на местности (при наличии)
	X	Y			
3873	460229.55	1286988.15	Картометрический метод	5	-
3854	460255.85	1286991.95	Картометрический метод	5	-
					-
3874	456107.15	1287007.85	Картометрический метод	5	-
3875	456189.90	1286962.60	Картометрический метод	5	-
3876	456155.45	1286897.30	Картометрический метод	5	-
3877	456145.50	1286881.35	Картометрический метод	5	-
3878	456138.50	1286867.85	Картометрический метод	5	-
3879	456059.75	1286928.25	Картометрический метод	5	-
3874	456107.15	1287007.85	Картометрический метод	5	-
					-
3880	435205.90	1287082.90	Картометрический метод	5	-
3881	435221.70	1287023.80	Картометрический метод	5	-
3882	435173.35	1286998.75	Картометрический метод	5	-
3883	435097.05	1286979.25	Картометрический метод	5	-
3884	435083.75	1287015.90	Картометрический метод	5	-
3885	435154.30	1287045.85	Картометрический метод	5	-
3886	435154.10	1287066.10	Картометрический метод	5	-
3880	435205.90	1287082.90	Картометрический метод	5	-
					-
3887	460200.80	1287272.55	Картометрический метод	5	-
3888	460254.65	1287260.10	Картометрический метод	5	-
3889	460235.85	1287151.05	Картометрический метод	5	-
3890	460258.40	1287141.10	Картометрический метод	5	-
3891	460274.65	1287134.85	Картометрический метод	5	-
3892	460283.45	1287111.05	Картометрический метод	5	-
3893	460257.10	1287014.50	Картометрический метод	5	-

Сведения о местоположении границ объекта

1. Система координат 60.1

2. Сведения о характерных точках границ объекта

Обозначение характерных точек границ	Координаты, м		Метод определения координат характерной точки	Средняя квадратическая погрешность положения характерной точки (M _t), м	Описание обозначения точки на местности (при наличии)
	X	Y			
3894	460198.25	1287000.60	Картометрический метод	5	-
3895	460150.70	1286964.15	Картометрический метод	5	-
3896	460098.10	1286918.95	Картометрический метод	5	-
3897	460084.45	1286928.85	Картометрический метод	5	-
3898	460099.50	1286953.30	Картометрический метод	5	-
3899	460144.35	1287038.65	Картометрический метод	5	-
3900	460178.35	1287156.20	Картометрический метод	5	-
3887	460200.80	1287272.55	Картометрический метод	5	-
					-
3901	444337.75	1287425.35	Картометрический метод	5	-
3902	444379.05	1287389.40	Картометрический метод	5	-
3903	444231.25	1287254.85	Картометрический метод	5	-
3904	444147.30	1287301.50	Картометрический метод	5	-
3905	444179.90	1287347.45	Картометрический метод	5	-
3906	444219.20	1287378.75	Картометрический метод	5	-
3907	444251.15	1287394.75	Картометрический метод	5	-
3908	444305.80	1287413.40	Картометрический метод	5	-
3901	444337.75	1287425.35	Картометрический метод	5	-
					-
3909	455819.35	1287430.65	Картометрический метод	5	-
3910	455830.45	1287385.70	Картометрический метод	5	-
3911	455853.00	1287389.60	Картометрический метод	5	-
3912	455859.65	1287362.15	Картометрический метод	5	-
3913	455921.30	1287373.65	Картометрический метод	5	-
3914	455965.90	1287222.80	Картометрический метод	5	-
3915	455910.35	1287201.15	Картометрический метод	5	-
3916	455889.45	1287181.90	Картометрический	5	-

Сведения о местоположении границ объекта

1. Система координат 60.1

2. Сведения о характерных точках границ объекта

Обозначение характерных точек границ	Координаты, м		Метод определения координат характерной точки	Средняя квадратическая погрешность положения характерной точки (M _t), м	Описание обозначения точки на местности (при наличии)
	X	Y			
			метод		
3917	455869.00	1287143.20	Картометрический метод	5	-
3918	455846.85	1287232.40	Картометрический метод	5	-
3919	455774.80	1287416.60	Картометрический метод	5	-
3909	455819.35	1287430.65	Картометрический метод	5	-
					-
3920	444192.55	1287454.75	Картометрический метод	5	-
3921	444240.50	1287412.10	Картометрический метод	5	-
3922	444221.85	1287402.10	Картометрический метод	5	-
3923	444195.20	1287390.10	Картометрический метод	5	-
3924	444165.95	1287364.15	Картометрический метод	5	-
3925	444151.95	1287340.80	Картометрический метод	5	-
3926	444115.30	1287374.15	Картометрический метод	5	-
3927	444163.25	1287436.10	Картометрический метод	5	-
3920	444192.55	1287454.75	Картометрический метод	5	-
					-
3928	458798.35	1287457.15	Картометрический метод	5	-
3929	458860.90	1287261.15	Картометрический метод	5	-
3930	458739.45	1287220.15	Картометрический метод	5	-
3931	458704.40	1287427.50	Картометрический метод	5	-
3928	458798.35	1287457.15	Картометрический метод	5	-
					-
3932	458678.75	1287468.80	Картометрический метод	5	-
3933	458726.30	1287215.75	Картометрический метод	5	-
3934	458660.55	1287191.80	Картометрический метод	5	-
3935	458636.15	1287357.20	Картометрический метод	5	-
3936	458659.95	1287361.60	Картометрический метод	5	-
3937	458641.80	1287458.05	Картометрический	5	-

Сведения о местоположении границ объекта

1. Система координат 60.1

2. Сведения о характерных точках границ объекта

Обозначение характерных точек границ	Координаты, м		Метод определения координат характерной точки	Средняя квадратическая погрешность положения характерной точки (M _t), м	Описание обозначения точки на местности (при наличии)
	X	Y			
			метод		
3932	458678.75	1287468.80	Картометрический метод	5	-
					-
3938	458773.90	1287574.90	Картометрический метод	5	-
3939	458773.90	1287528.50	Картометрический метод	5	-
3940	458792.05	1287468.40	Картометрический метод	5	-
3941	458701.90	1287445.05	Картометрический метод	5	-
3942	458693.65	1287479.55	Картометрический метод	5	-
3943	458691.50	1287495.65	Картометрический метод	5	-
3944	458691.35	1287496.65	Картометрический метод	5	-
3945	458689.70	1287510.75	Картометрический метод	5	-
3946	458680.00	1287556.50	Картометрический метод	5	-
3938	458773.90	1287574.90	Картометрический метод	5	-
					-
3947	458789.60	1287583.05	Картометрический метод	5	-
3948	458825.25	1287568.10	Картометрический метод	5	-
3949	458968.05	1287565.30	Картометрический метод	5	-
3950	458964.90	1287535.80	Картометрический метод	5	-
3951	458858.45	1287531.80	Картометрический метод	5	-
3952	458867.20	1287437.85	Картометрический метод	5	-
3953	458884.10	1287382.75	Картометрический метод	5	-
3954	458903.50	1287360.85	Картометрический метод	5	-
3955	458926.05	1287354.60	Картометрический метод	5	-
3956	458946.05	1287290.10	Картометрический метод	5	-
3957	458877.80	1287266.15	Картометрический метод	5	-
3958	458791.45	1287529.15	Картометрический метод	5	-
3947	458789.60	1287583.05	Картометрический метод	5	-

Сведения о местоположении границ объекта					
1. Система координат 60.1					
2. Сведения о характерных точках границ объекта					
Обозначение характерных точек границ	Координаты, м		Метод определения координат характерной точки	Средняя квадратическая погрешность положения характерной точки (M _t), м	Описание обозначения точки на местности (при наличии)
	X	Y			
					-
3959	455718.10	1287633.60	Картометрический метод	5	-
3960	455861.60	1287567.05	Картометрический метод	5	-
3961	455876.25	1287551.75	Картометрический метод	5	-
3962	455908.30	1287525.75	Картометрический метод	5	-
3963	455855.60	1287510.95	Картометрический метод	5	-
3964	455805.55	1287512.85	Картометрический метод	5	-
3965	455688.05	1287550.05	Картометрический метод	5	-
3966	455590.65	1287622.65	Картометрический метод	5	-
3967	455639.35	1287632.10	Картометрический метод	5	-
3959	455718.10	1287633.60	Картометрический метод	5	-
					-
3968	446960.55	1287671.70	Картометрический метод	5	-
3969	446971.25	1287643.75	Картометрический метод	5	-
3970	446968.60	1287563.80	Картометрический метод	5	-
3971	446987.30	1287445.85	Картометрический метод	5	-
3972	446931.35	1287428.55	Картометрический метод	5	-
3973	446905.35	1287484.50	Картометрический метод	5	-
3974	446888.05	1287528.50	Картометрический метод	5	-
3975	446863.35	1287566.50	Картометрический метод	5	-
3976	446829.35	1287653.75	Картометрический метод	5	-
3977	446846.70	1287666.40	Картометрический метод	5	-
3978	446870.00	1287665.10	Картометрический метод	5	-
3968	446960.55	1287671.70	Картометрический метод	5	-
					-
3979	458556.05	1287716.70	Картометрический метод	5	-
3980	458717.60	1287637.45	Картометрический метод	5	-

Сведения о местоположении границ объекта					
1. Система координат 60.1					
2. Сведения о характерных точках границ объекта					
Обозначение характерных точек границ	Координаты, м		Метод определения координат характерной точки	Средняя квадратическая погрешность положения характерной точки (M _t), м	Описание обозначения точки на местности (при наличии)
	X	Y			
3981	458772.05	1287592.40	Картометрический метод	5	-
3982	458678.15	1287574.70	Картометрический метод	5	-
3983	458575.45	1287561.95	Картометрический метод	5	-
3979	458556.05	1287716.70	Картометрический метод	5	-
					-
3984	447021.85	1287717.65	Картометрический метод	5	-
3985	447070.50	1287655.70	Картометрический метод	5	-
3986	447087.80	1287637.70	Картометрический метод	5	-
3987	447126.55	1287395.15	Картометрический метод	5	-
3988	447165.85	1287343.85	Картометрический метод	5	-
3989	447180.50	1287308.55	Картометрический метод	5	-
3990	447182.50	1287297.85	Картометрический метод	5	-
3991	447042.65	1287244.60	Картометрический метод	5	-
3992	447021.95	1287373.20	Картометрический метод	5	-
3993	446999.30	1287483.80	Картометрический метод	5	-
3994	446989.25	1287620.40	Картометрический метод	5	-
3995	446975.90	1287687.70	Картометрический метод	5	-
3984	447021.85	1287717.65	Картометрический метод	5	-
					-
3996	455038.70	1287743.80	Картометрический метод	5	-
3997	455222.25	1287710.75	Картометрический метод	5	-
3998	455480.75	1287665.25	Картометрический метод	5	-
3999	455440.50	1287617.75	Картометрический метод	5	-
4000	455421.40	1287559.90	Картометрический метод	5	-
4001	455254.95	1287619.95	Картометрический метод	5	-
4002	455106.80	1287649.05	Картометрический метод	5	-
4003	455080.10	1287682.40	Картометрический	5	-

Сведения о местоположении границ объекта					
1. Система координат 60.1					
2. Сведения о характерных точках границ объекта					
Обозначение характерных точек границ	Координаты, м		Метод определения координат характерной точки	Средняя квадратическая погрешность положения характерной точки (M _t), м	Описание обозначения точки на местности (при наличии)
	X	Y			
			метод		
4004	455026.70	1287698.35	Картометрический метод	5	-
3996	455038.70	1287743.80	Картометрический метод	5	-
					-
4005	458414.55	1287792.20	Картометрический метод	5	-
4006	458467.75	1287764.75	Картометрический метод	5	-
4007	458471.50	1287705.25	Картометрический метод	5	-
4008	458501.60	1287703.40	Картометрический метод	5	-
4009	458543.55	1287713.55	Картометрический метод	5	-
4010	458560.40	1287561.95	Картометрический метод	5	-
4011	458491.35	1287550.85	Картометрический метод	5	-
4012	458408.75	1287541.80	Картометрический метод	5	-
4013	458399.05	1287743.65	Картометрический метод	5	-
4014	458407.65	1287755.25	Картометрический метод	5	-
4005	458414.55	1287792.20	Картометрический метод	5	-
					-
4015	446936.55	1287801.65	Картометрический метод	5	-
4016	446958.55	1287692.35	Картометрический метод	5	-
4017	446903.95	1287687.70	Картометрический метод	5	-
4018	446850.65	1287686.40	Картометрический метод	5	-
4019	446823.35	1287673.10	Картометрический метод	5	-
4020	446798.70	1287708.40	Картометрический метод	5	-
4021	446793.35	1287725.75	Картометрический метод	5	-
4022	446790.70	1287748.40	Картометрический метод	5	-
4015	446936.55	1287801.65	Картометрический метод	5	-
					-
4023	447258.25	1287836.85	Картометрический метод	5	-
4024	447504.80	1287566.25	Картометрический	5	-

Сведения о местоположении границ объекта

1. Система координат 60.1

2. Сведения о характерных точках границ объекта

Обозначение характерных точек границ	Координаты, м		Метод определения координат характерной точки	Средняя квадратическая погрешность положения характерной точки (M _t), м	Описание обозначения точки на местности (при наличии)
	X	Y			
			метод		
4025	447521.45	1287525.65	Картометрический метод	5	-
4026	447541.50	1287421.00	Картометрический метод	5	-
4027	447381.00	1287371.10	Картометрический метод	5	-
4028	447252.45	1287319.85	Картометрический метод	5	-
4029	447210.50	1287304.55	Картометрический метод	5	-
4030	447192.50	1287301.85	Картометрический метод	5	-
4031	447175.15	1287351.85	Картометрический метод	5	-
4032	447148.50	1287387.15	Картометрический метод	5	-
4033	447121.15	1287505.75	Картометрический метод	5	-
4034	447105.10	1287633.70	Картометрический метод	5	-
4035	447079.80	1287674.35	Картометрический метод	5	-
4036	447177.65	1287760.90	Картометрический метод	5	-
4023	447258.25	1287836.85	Картометрический метод	5	-
					-
4037	444726.55	1287841.00	Картометрический метод	5	-
4038	444751.85	1287818.35	Картометрический метод	5	-
4039	444670.65	1287716.40	Картометрический метод	5	-
4040	444632.00	1287741.10	Картометрический метод	5	-
4041	444648.00	1287758.40	Картометрический метод	5	-
4037	444726.55	1287841.00	Картометрический метод	5	-
					-
4042	458363.25	1287884.85	Картометрический метод	5	-
4043	458430.85	1287858.70	Картометрический метод	5	-
4044	458425.20	1287804.15	Картометрический метод	5	-
4045	458346.30	1287844.70	Картометрический метод	5	-
4042	458363.25	1287884.85	Картометрический метод	5	-

Сведения о местоположении границ объекта

1. Система координат 60.1

2. Сведения о характерных точках границ объекта

Обозначение характерных точек границ	Координаты, м		Метод определения координат характерной точки	Средняя квадратическая погрешность положения характерной точки (M _t), м	Описание обозначения точки на местности (при наличии)
	X	Y			
					-
4046	455080.10	1287885.45	Картометрический метод	5	-
4047	455149.75	1287863.80	Картометрический метод	5	-
4048	455288.90	1287810.55	Картометрический метод	5	-
4049	455371.60	1287774.00	Картометрический метод	5	-
4050	455411.35	1287750.90	Картометрический метод	5	-
4051	455483.05	1287694.95	Картометрический метод	5	-
4052	455513.60	1287672.65	Картометрический метод	5	-
4053	455337.70	1287703.65	Картометрический метод	5	-
4054	455112.15	1287752.60	Картометрический метод	5	-
4055	455042.70	1287762.50	Картометрический метод	5	-
4046	455080.10	1287885.45	Картометрический метод	5	-
					-
4056	447191.60	1287920.15	Картометрический метод	5	-
4057	447250.25	1287848.20	Картометрический метод	5	-
4058	447219.95	1287818.70	Картометрический метод	5	-
4059	447197.85	1287796.60	Картометрический метод	5	-
4060	447073.15	1287685.65	Картометрический метод	5	-
4061	447022.50	1287740.30	Картометрический метод	5	-
4062	447043.10	1287796.30	Картометрический метод	5	-
4063	447075.75	1287839.60	Картометрический метод	5	-
4056	447191.60	1287920.15	Картометрический метод	5	-
					-
4064	458635.40	1287956.85	Картометрический метод	5	-
4065	458627.80	1287918.50	Картометрический метод	5	-
4066	458623.05	1287863.65	Картометрический метод	5	-
4067	458615.65	1287831.10	Картометрический метод	5	-

Сведения о местоположении границ объекта

1. Система координат 60.1

2. Сведения о характерных точках границ объекта

Обозначение характерных точек границ	Координаты, м		Метод определения координат характерной точки	Средняя квадратическая погрешность положения характерной точки (M _t), м	Описание обозначения точки на местности (при наличии)
	X	Y			
4068	458594.75	1287782.55	Картометрический метод	5	-
4069	458566.80	1287743.50	Картометрический метод	5	-
4070	458544.35	1287730.10	Картометрический метод	5	-
4071	458547.40	1287770.25	Картометрический метод	5	-
4072	458560.55	1287865.65	Картометрический метод	5	-
4073	458601.55	1287909.40	Картометрический метод	5	-
4064	458635.40	1287956.85	Картометрический метод	5	-
					-
4074	444766.45	1287985.55	Картометрический метод	5	-
4075	444807.75	1287939.55	Картометрический метод	5	-
4076	444767.80	1287905.60	Картометрический метод	5	-
4077	444631.35	1287766.40	Картометрический метод	5	-
4078	444577.25	1287818.95	Картометрический метод	5	-
4079	444599.75	1287844.65	Картометрический метод	5	-
4080	444602.50	1287854.35	Картометрический метод	5	-
4081	444613.30	1287841.70	Картометрический метод	5	-
4074	444766.45	1287985.55	Картометрический метод	5	-
					-
4082	447114.30	1288020.80	Картометрический метод	5	-
4083	447181.60	1287930.80	Картометрический метод	5	-
4084	447120.35	1287893.55	Картометрический метод	5	-
4085	447039.10	1287826.25	Картометрический метод	5	-
4086	447012.50	1287760.30	Картометрический метод	5	-
4087	446987.80	1287907.55	Картометрический метод	5	-
4082	447114.30	1288020.80	Картометрический метод	5	-
					-
4088	447315.40	1288152.65	Картометрический метод	5	-

Сведения о местоположении границ объекта

1. Система координат 60.1

2. Сведения о характерных точках границ объекта

Обозначение характерных точек границ	Координаты, м		Метод определения координат характерной точки	Средняя квадратическая погрешность положения характерной точки (M _t), м	Описание обозначения точки на местности (при наличии)
	X	Y			
4089	447360.00	1288118.65	Картометрический метод	5	-
4090	447307.45	1288034.70	Картометрический метод	5	-
4091	447278.15	1288006.10	Картометрический метод	5	-
4092	447258.15	1287984.75	Картометрический метод	5	-
4093	447198.90	1287944.15	Картометрический метод	5	-
4094	447130.25	1288032.10	Картометрический метод	5	-
4095	447270.10	1288127.35	Картометрический метод	5	-
4088	447315.40	1288152.65	Картометрический метод	5	-
					-
4096	461196.45	1288163.05	Картометрический метод	5	-
4097	461227.75	1288161.85	Картометрический метод	5	-
4098	461280.35	1288150.65	Картометрический метод	5	-
4099	461217.70	1287987.60	Картометрический метод	5	-
4100	461166.35	1287949.90	Картометрический метод	5	-
4101	461009.80	1287883.20	Картометрический метод	5	-
4102	460979.25	1287924.90	Картометрический метод	5	-
4103	460980.75	1287944.80	Картометрический метод	5	-
4104	461007.20	1287968.35	Картометрический метод	5	-
4105	461072.45	1287999.85	Картометрический метод	5	-
4106	461091.20	1288007.40	Картометрический метод	5	-
4107	461105.00	1288017.50	Картометрический метод	5	-
4108	461118.80	1288040.05	Картометрический метод	5	-
4109	461155.10	1288101.55	Картометрический метод	5	-
4110	461180.15	1288135.40	Картометрический метод	5	-
4096	461196.45	1288163.05	Картометрический метод	5	-
					-
4111	460030.60	1288193.30	Картометрический	5	-

Сведения о местоположении границ объекта

1. Система координат 60.1

2. Сведения о характерных точках границ объекта

Обозначение характерных точек границ	Координаты, м		Метод определения координат характерной точки	Средняя квадратическая погрешность положения характерной точки (M _t), м	Описание обозначения точки на местности (при наличии)
	X	Y			
			метод		
4112	460088.20	1288188.40	Картометрический метод	5	-
4113	460041.85	1288079.30	Картометрический метод	5	-
4114	459945.40	1287854.80	Картометрический метод	5	-
4115	459870.25	1287695.45	Картометрический метод	5	-
4116	459874.00	1287602.75	Картометрический метод	5	-
4117	459813.90	1287596.35	Картометрический метод	5	-
4118	459808.90	1287684.05	Картометрический метод	5	-
4119	459818.95	1287726.70	Картометрический метод	5	-
4120	459836.45	1287766.85	Картометрический метод	5	-
4121	459866.50	1287833.30	Картометрический метод	5	-
4122	459904.10	1287898.55	Картометрический метод	5	-
4123	459920.40	1287949.95	Картометрический метод	5	-
4124	459936.65	1287993.85	Картометрический метод	5	-
4125	459956.70	1288032.75	Картометрический метод	5	-
4126	459975.50	1288055.35	Картометрический метод	5	-
4127	459996.80	1288096.75	Картометрический метод	5	-
4128	460013.05	1288160.70	Картометрический метод	5	-
4111	460030.60	1288193.30	Картометрический метод	5	-
					-
4129	447449.25	1288207.90	Картометрический метод	5	-
4130	447480.55	1288201.90	Картометрический метод	5	-
4131	447515.20	1288145.90	Картометрический метод	5	-
4132	447497.25	1288119.95	Картометрический метод	5	-
4133	447453.30	1288073.30	Картометрический метод	5	-
4134	447423.30	1288086.00	Картометрический метод	5	-
4135	447384.65	1288117.30	Картометрический	5	-

Сведения о местоположении границ объекта					
1. Система координат 60.1					
2. Сведения о характерных точках границ объекта					
Обозначение характерных точек границ	Координаты, м		Метод определения координат характерной точки	Средняя квадратическая погрешность положения характерной точки (M _t), м	Описание обозначения точки на местности (при наличии)
	X	Y			
			метод		
4129	447449.25	1288207.90	Картометрический метод	5	-
					-
4136	459944.20	1288208.15	Картометрический метод	5	-
4137	460016.85	1288202.05	Картометрический метод	5	-
4138	460001.80	1288168.20	Картометрический метод	5	-
4139	459988.00	1288115.50	Картометрический метод	5	-
4140	459974.25	1288085.40	Картометрический метод	5	-
4141	459939.15	1288036.50	Картометрический метод	5	-
4142	459919.15	1287992.55	Картометрический метод	5	-
4143	459905.35	1287949.95	Картометрический метод	5	-
4144	459847.75	1287832.05	Картометрический метод	5	-
4145	459801.40	1287729.15	Картометрический метод	5	-
4146	459787.60	1287648.95	Картометрический метод	5	-
4147	459798.85	1287592.10	Картометрический метод	5	-
4148	459714.95	1287567.35	Картометрический метод	5	-
4149	459722.50	1287618.75	Картометрический метод	5	-
4150	459722.50	1287680.15	Картометрический метод	5	-
4151	459737.55	1287781.70	Картометрический метод	5	-
4136	459944.20	1288208.15	Картометрический метод	5	-
					-
4152	447328.00	1288267.25	Картометрический метод	5	-
4153	447336.65	1288257.90	Картометрический метод	5	-
4154	447377.30	1288191.25	Картометрический метод	5	-
4155	447437.25	1288219.25	Картометрический метод	5	-
4156	447371.35	1288131.95	Картометрический метод	5	-
4157	447314.05	1288168.65	Картометрический метод	5	-

Сведения о местоположении границ объекта

1. Система координат 60.1

2. Сведения о характерных точках границ объекта

Обозначение характерных точек границ	Координаты, м		Метод определения координат характерной точки	Средняя квадратическая погрешность положения характерной точки (M _t), м	Описание обозначения точки на местности (при наличии)
	X	Y			
4158	447283.40	1288229.95	Картометрический метод	5	-
4159	447290.25	1288243.10	Картометрический метод	5	-
4160	447291.35	1288240.60	Картометрический метод	5	-
4152	447328.00	1288267.25	Картометрический метод	5	-
					-
4161	447804.20	1288323.05	Картометрический метод	5	-
4162	447813.50	1288309.70	Картометрический метод	5	-
4163	447744.95	1288251.75	Картометрический метод	5	-
4164	447637.55	1288209.85	Картометрический метод	5	-
4165	447590.55	1288187.35	Картометрический метод	5	-
4166	447557.15	1288172.55	Картометрический метод	5	-
4167	447534.50	1288167.90	Картометрический метод	5	-
4168	447485.85	1288227.20	Картометрический метод	5	-
4169	447523.80	1288257.85	Картометрический метод	5	-
4170	447587.75	1288279.80	Картометрический метод	5	-
4171	447639.70	1288303.80	Картометрический метод	5	-
4172	447655.00	1288289.10	Картометрический метод	5	-
4173	447683.00	1288281.10	Картометрический метод	5	-
4161	447804.20	1288323.05	Картометрический метод	5	-
					-
4174	445739.35	1288494.95	Картометрический метод	5	-
4175	445770.65	1288455.60	Картометрический метод	5	-
4176	445675.45	1288351.05	Картометрический метод	5	-
4177	445630.85	1288294.40	Картометрический метод	5	-
4178	445566.90	1288351.75	Картометрический метод	5	-
4179	445616.15	1288403.05	Картометрический метод	5	-
4180	445640.80	1288442.35	Картометрический	5	-

Сведения о местоположении границ объекта

1. Система координат 60.1

2. Сведения о характерных точках границ объекта

Обозначение характерных точек границ	Координаты, м		Метод определения координат характерной точки	Средняя квадратическая погрешность положения характерной точки (M _t), м	Описание обозначения точки на местности (при наличии)
	X	Y			
			метод		
4181	445638.10	1288455.00	Картометрический метод	5	-
4174	445739.35	1288494.95	Картометрический метод	5	-
					-
4182	445849.25	1288495.55	Картометрический метод	5	-
4183	445915.90	1288414.25	Картометрический метод	5	-
4184	445754.75	1288274.40	Картометрический метод	5	-
4185	445658.85	1288293.10	Картометрический метод	5	-
4186	445704.10	1288348.35	Картометрический метод	5	-
4187	445773.35	1288424.95	Картометрический метод	5	-
4182	445849.25	1288495.55	Картометрический метод	5	-
					-
4188	454400.75	1288553.35	Картометрический метод	5	-
4189	454438.80	1288544.10	Картометрический метод	5	-
4190	454421.45	1288480.60	Картометрический метод	5	-
4191	454389.40	1288497.25	Картометрический метод	5	-
4188	454400.75	1288553.35	Картометрический метод	5	-
					-
4192	454107.80	1288605.55	Картометрический метод	5	-
4193	454123.80	1288594.20	Картометрический метод	5	-
4194	454170.50	1288570.25	Картометрический метод	5	-
4195	454231.90	1288550.35	Картометрический метод	5	-
4196	454379.40	1288539.30	Картометрический метод	5	-
4197	454370.75	1288499.20	Картометрический метод	5	-
4198	454214.55	1288518.25	Картометрический метод	5	-
4199	454129.80	1288553.50	Картометрический метод	5	-
4200	454127.80	1288568.85	Картометрический метод	5	-
4201	454105.80	1288592.85	Картометрический	5	-

Сведения о местоположении границ объекта

1. Система координат 60.1

2. Сведения о характерных точках границ объекта

Обозначение характерных точек границ	Координаты, м		Метод определения координат характерной точки	Средняя квадратическая погрешность положения характерной точки (M _t), м	Описание обозначения точки на местности (при наличии)
	X	Y			
			метод		
4192	454107.80	1288605.55	Картометрический метод	5	-
					-
4202	448035.85	1288638.10	Картометрический метод	5	-
4203	448092.50	1288574.80	Картометрический метод	5	-
4204	448058.55	1288548.15	Картометрический метод	5	-
4205	447967.35	1288434.90	Картометрический метод	5	-
4206	447894.10	1288367.00	Картометрический метод	5	-
4207	447856.15	1288341.00	Картометрический метод	5	-
4208	447844.15	1288377.00	Картометрический метод	5	-
4209	447897.40	1288406.30	Картометрический метод	5	-
4210	447936.70	1288470.25	Картометрический метод	5	-
4211	447971.30	1288536.85	Картометрический метод	5	-
4212	447990.60	1288591.50	Картометрический метод	5	-
4202	448035.85	1288638.10	Картометрический метод	5	-
					-
4213	454116.45	1288643.65	Картометрический метод	5	-
4214	454245.25	1288604.50	Картометрический метод	5	-
4215	454269.30	1288601.20	Картометрический метод	5	-
4216	454290.65	1288608.60	Картометрический метод	5	-
4217	454320.70	1288626.65	Картометрический метод	5	-
4218	454335.40	1288633.40	Картометрический метод	5	-
4219	454395.45	1288608.80	Картометрический метод	5	-
4220	454384.10	1288555.35	Картометрический метод	5	-
4221	454250.60	1288567.75	Картометрический метод	5	-
4222	454216.55	1288573.05	Картометрический метод	5	-
4223	454147.15	1288597.60	Картометрический метод	5	-

Сведения о местоположении границ объекта					
1. Система координат 60.1					
2. Сведения о характерных точках границ объекта					
Обозначение характерных точек границ	Координаты, м		Метод определения координат характерной точки	Средняя квадратическая погрешность положения характерной точки (M _t), м	Описание обозначения точки на местности (при наличии)
	X	Y			
4224	454114.45	1288623.60	Картометрический метод	5	-
4213	454116.45	1288643.65	Картометрический метод	5	-
					-
4225	448202.35	1288684.70	Картометрический метод	5	-
4226	448240.30	1288652.05	Картометрический метод	5	-
4227	448149.80	1288557.45	Картометрический метод	5	-
4228	448167.10	1288537.45	Картометрический метод	5	-
4229	448147.20	1288366.90	Картометрический метод	5	-
4230	448065.95	1288284.30	Картометрический метод	5	-
4231	447987.35	1288319.00	Картометрический метод	5	-
4232	447922.10	1288267.05	Картометрический метод	5	-
4233	447760.95	1288205.80	Картометрический метод	5	-
4234	447771.65	1288155.15	Картометрический метод	5	-
4235	447694.35	1288129.85	Картометрический метод	5	-
4236	447601.10	1288140.55	Картометрический метод	5	-
4237	447589.10	1288172.55	Картометрический метод	5	-
4238	447634.40	1288197.20	Картометрический метод	5	-
4239	447760.25	1288243.75	Картометрический метод	5	-
4240	447833.50	1288299.05	Картометрический метод	5	-
4241	447914.75	1288359.65	Картометрический метод	5	-
4242	448011.95	1288453.55	Картометрический метод	5	-
4243	448104.50	1288559.45	Картометрический метод	5	-
4244	448145.10	1288594.10	Картометрический метод	5	-
4245	448117.10	1288638.10	Картометрический метод	5	-
4246	448102.45	1288676.75	Картометрический метод	5	-
4247	448127.75	1288681.40	Картометрический метод	5	-

Сведения о местоположении границ объекта					
1. Система координат 60.1					
2. Сведения о характерных точках границ объекта					
Обозначение характерных точек границ	Координаты, м		Метод определения координат характерной точки	Средняя квадратическая погрешность положения характерной точки (M _t), м	Описание обозначения точки на местности (при наличии)
	X	Y			
4225	448202.35	1288684.70	Картометрический метод	5	-
					-
4248	449130.40	1288997.80	Картометрический метод	5	-
4249	449213.45	1288977.75	Картометрический метод	5	-
4250	449239.65	1288968.05	Картометрический метод	5	-
4251	449356.25	1288905.40	Картометрический метод	5	-
4252	449304.25	1288889.35	Картометрический метод	5	-
4253	449201.80	1288865.05	Картометрический метод	5	-
4254	449183.40	1288851.35	Картометрический метод	5	-
4255	449162.45	1288816.00	Картометрический метод	5	-
4256	449138.70	1288783.15	Картометрический метод	5	-
4257	449152.75	1288771.30	Картометрический метод	5	-
4258	449158.10	1288758.15	Картометрический метод	5	-
4259	449153.70	1288744.10	Картометрический метод	5	-
4260	449138.15	1288728.05	Картометрический метод	5	-
4261	449118.25	1288724.15	Картометрический метод	5	-
4262	449090.55	1288730.95	Картометрический метод	5	-
4263	449042.45	1288661.00	Картометрический метод	5	-
4264	448986.15	1288583.25	Картометрический метод	5	-
4265	448965.75	1288618.75	Картометрический метод	5	-
4266	449038.90	1288745.80	Картометрический метод	5	-
4267	449079.00	1288822.70	Картометрический метод	5	-
4268	449093.65	1288887.50	Картометрический метод	5	-
4269	449127.70	1288960.40	Картометрический метод	5	-
4248	449130.40	1288997.80	Картометрический метод	5	-
					-
4270	449177.50	1289213.40	Картометрический	5	-

Сведения о местоположении границ объекта

1. Система координат 60.1

2. Сведения о характерных точках границ объекта

Обозначение характерных точек границ	Координаты, м		Метод определения координат характерной точки	Средняя квадратическая погрешность положения характерной точки (M _t), м	Описание обозначения точки на местности (при наличии)
	X	Y			
			метод		
4271	449202.75	1289195.90	Картометрический метод	5	-
4272	449193.05	1289112.35	Картометрический метод	5	-
4273	449175.55	1289070.05	Картометрический метод	5	-
4274	449181.40	1289040.45	Картометрический метод	5	-
4275	449167.30	1289021.00	Картометрический метод	5	-
4276	449167.30	1289007.90	Картометрический метод	5	-
4277	449133.75	1289014.50	Картометрический метод	5	-
4278	449160.45	1289157.50	Картометрический метод	5	-
4270	449177.50	1289213.40	Картометрический метод	5	-
					-
4279	449167.30	1289217.75	Картометрический метод	5	-
4280	449150.45	1289172.80	Картометрический метод	5	-
4281	449109.70	1289008.45	Картометрический метод	5	-
4282	449103.00	1288936.30	Картометрический метод	5	-
4283	449033.60	1288759.15	Картометрический метод	5	-
4284	448940.95	1288639.65	Картометрический метод	5	-
4285	448843.30	1288696.95	Картометрический метод	5	-
4286	448924.45	1288815.00	Картометрический метод	5	-
4287	448996.25	1288929.40	Картометрический метод	5	-
4288	449039.60	1288941.50	Картометрический метод	5	-
4289	449109.05	1289198.10	Картометрический метод	5	-
4279	449167.30	1289217.75	Картометрический метод	5	-
					-
4290	452261.20	1289637.80	Картометрический метод	5	-
4291	452381.35	1289584.65	Картометрический метод	5	-
4292	452356.00	1289511.10	Картометрический метод	5	-

Сведения о местоположении границ объекта

1. Система координат 60.1

2. Сведения о характерных точках границ объекта

Обозначение характерных точек границ	Координаты, м		Метод определения координат характерной точки	Средняя квадратическая погрешность положения характерной точки (M _t), м	Описание обозначения точки на местности (при наличии)
	X	Y			
4293	452274.55	1289529.65	Картометрический метод	5	-
4294	452247.85	1289510.90	Картометрический метод	5	-
4295	452191.80	1289530.80	Картометрический метод	5	-
4290	452261.20	1289637.80	Картометрический метод	5	-
					-
4296	452364.00	1289833.05	Картометрический метод	5	-
4297	452433.40	1289779.75	Картометрический метод	5	-
4298	452386.70	1289692.85	Картометрический метод	5	-
4299	452416.05	1289674.20	Картометрический метод	5	-
4300	452389.35	1289608.70	Картометрический метод	5	-
4301	452273.25	1289656.55	Картометрический метод	5	-
4302	452305.25	1289692.70	Картометрический метод	5	-
4303	452330.65	1289747.50	Картометрический метод	5	-
4296	452364.00	1289833.05	Картометрический метод	5	-
					-
4304	458329.00	1289852.95	Картометрический метод	5	-
4305	458355.30	1289770.25	Картометрический метод	5	-
4306	458303.95	1289763.90	Картометрический метод	5	-
4307	458252.60	1289750.00	Картометрический метод	5	-
4308	458217.55	1289723.65	Картометрический метод	5	-
4309	458200.00	1289704.80	Картометрический метод	5	-
4310	458172.45	1289690.95	Картометрический метод	5	-
4311	458057.25	1289698.25	Картометрический метод	5	-
4312	458125.50	1289835.60	Картометрический метод	5	-
4304	458329.00	1289852.95	Картометрический метод	5	-
					-
4313	446516.05	1289859.85	Картометрический метод	5	-

Сведения о местоположении границ объекта

1. Система координат 60.1

2. Сведения о характерных точках границ объекта

Обозначение характерных точек границ	Координаты, м		Метод определения координат характерной точки	Средняя квадратическая погрешность положения характерной точки (M _t), м	Описание обозначения точки на местности (при наличии)
	X	Y			
4314	446549.35	1289849.15	Картометрический метод	5	-
4315	446581.35	1289789.20	Картометрический метод	5	-
4316	446496.15	1289662.65	Картометрический метод	5	-
4317	446410.90	1289735.95	Картометрический метод	5	-
4313	446516.05	1289859.85	Картометрический метод	5	-
					-
4318	458471.75	1289874.50	Картометрический метод	5	-
4319	458469.25	1289820.60	Картометрический метод	5	-
4320	458409.15	1289804.20	Картометрический метод	5	-
4321	458409.15	1289765.35	Картометрический метод	5	-
4322	458382.85	1289761.55	Картометрический метод	5	-
4323	458342.80	1289859.85	Картометрический метод	5	-
4318	458471.75	1289874.50	Картометрический метод	5	-
					-
4324	446446.75	1289959.80	Картометрический метод	5	-
4325	446498.05	1289923.15	Картометрический метод	5	-
4326	446508.05	1289878.50	Картометрический метод	5	-
4327	446425.50	1289779.90	Картометрический метод	5	-
4328	446362.20	1289838.55	Картометрический метод	5	-
4329	446386.85	1289889.20	Картометрический метод	5	-
4330	446446.75	1289953.80	Картометрический метод	5	-
4324	446446.75	1289959.80	Картометрический метод	5	-
					-
4331	446544.65	1289973.10	Картометрический метод	5	-
4332	446546.05	1289871.15	Картометрический метод	5	-
4333	446523.40	1289873.85	Картометрический метод	5	-
4334	446526.05	1289910.50	Картометрический метод	5	-

Сведения о местоположении границ объекта

1. Система координат 60.1

2. Сведения о характерных точках границ объекта

Обозначение характерных точек границ	Координаты, м		Метод определения координат характерной точки	Средняя квадратическая погрешность положения характерной точки (Мт), м	Описание обозначения точки на местности (при наличии)
	X	Y			
4335	446516.70	1289931.15	Картометрический метод	5	-
4336	446464.05	1289969.80	Картометрический метод	5	-
4331	446544.65	1289973.10	Картометрический метод	5	-
					-
4337	446558.65	1289975.10	Картометрический метод	5	-
4338	446601.30	1289971.10	Картометрический метод	5	-
4339	446602.00	1289862.50	Картометрический метод	5	-
4340	446570.00	1289847.15	Картометрический метод	5	-
4341	446560.00	1289865.15	Картометрический метод	5	-
4337	446558.65	1289975.10	Картометрический метод	5	-
					-
4342	462050.65	1290003.15	Картометрический метод	5	-
4343	462067.10	1289992.30	Картометрический метод	5	-
4344	462058.90	1289958.10	Картометрический метод	5	-
4345	462049.90	1289947.50	Картометрический метод	5	-
4346	462042.60	1289921.80	Картометрический метод	5	-
4347	462032.20	1289902.70	Картометрический метод	5	-
4348	462018.80	1289887.60	Картометрический метод	5	-
4349	461965.90	1289861.70	Картометрический метод	5	-
4350	461797.70	1289835.95	Картометрический метод	5	-
4351	461644.75	1289658.15	Картометрический метод	5	-
4352	461516.60	1289543.55	Картометрический метод	5	-
4353	461406.95	1289659.75	Картометрический метод	5	-
4354	461499.65	1289720.10	Картометрический метод	5	-
4355	461534.70	1289764.00	Картометрический метод	5	-
4356	461732.60	1289981.20	Картометрический метод	5	-
4357	461758.90	1290001.30	Картометрический	5	-

Сведения о местоположении границ объекта

1. Система координат 60.1

2. Сведения о характерных точках границ объекта

Обозначение характерных точек границ	Координаты, м		Метод определения координат характерной точки	Средняя квадратическая погрешность положения характерной точки (M _t), м	Описание обозначения точки на местности (при наличии)
	X	Y			
			метод		
4358	461802.70	1289995.15	Картометрический метод	5	-
4359	461901.65	1289996.60	Картометрический метод	5	-
4360	461989.30	1289982.95	Картометрический метод	5	-
4361	462011.85	1289986.80	Картометрический метод	5	-
4342	462050.65	1290003.15	Картометрический метод	5	-
					-
4362	458249.50	1290049.50	Картометрический метод	5	-
4363	458260.15	1290041.40	Картометрический метод	5	-
4364	458324.00	1289870.45	Картометрический метод	5	-
4365	458133.05	1289851.30	Картометрический метод	5	-
4362	458249.50	1290049.50	Картометрический метод	5	-
					-
4366	458449.25	1290093.80	Картометрический метод	5	-
4367	458491.20	1289900.85	Картометрический метод	5	-
4368	458337.80	1289871.75	Картометрический метод	5	-
4369	458277.05	1290039.55	Картометрический метод	5	-
4366	458449.25	1290093.80	Картометрический метод	5	-
					-
4370	458162.35	1290110.45	Картометрический метод	5	-
4371	458212.20	1290082.55	Картометрический метод	5	-
4372	458093.60	1289849.95	Картометрический метод	5	-
4373	458038.50	1289873.65	Картометрический метод	5	-
4370	458162.35	1290110.45	Картометрический метод	5	-
					-
4374	458488.10	1290112.65	Картометрический метод	5	-
4375	458516.85	1290087.65	Картометрический метод	5	-
4376	458544.40	1290027.55	Картометрический метод	5	-

Сведения о местоположении границ объекта

1. Система координат 60.1

2. Сведения о характерных точках границ объекта

Обозначение характерных точек границ	Координаты, м		Метод определения координат характерной точки	Средняя квадратическая погрешность положения характерной точки (M _t), м	Описание обозначения точки на местности (при наличии)
	X	Y			
4377	458546.90	1289978.70	Картометрический метод	5	-
4378	458545.65	1289947.35	Картометрический метод	5	-
4379	458499.35	1289947.25	Картометрический метод	5	-
4380	458461.80	1290108.20	Картометрический метод	5	-
4374	458488.10	1290112.65	Картометрический метод	5	-
					-
4381	446509.30	1290143.00	Картометрический метод	5	-
4382	446558.60	1290131.00	Картометрический метод	5	-
4383	446679.80	1290106.30	Картометрический метод	5	-
4384	446720.45	1290114.30	Картометрический метод	5	-
4385	446741.10	1290046.30	Картометрический метод	5	-
4386	446609.25	1290054.35	Картометрический метод	5	-
4387	446603.90	1290026.40	Картометрический метод	5	-
4388	446498.65	1290065.05	Картометрический метод	5	-
4381	446509.30	1290143.00	Картометрический метод	5	-
					-
4389	446930.25	1290146.20	Картометрический метод	5	-
4390	446958.20	1290143.55	Картометрический метод	5	-
4391	446974.20	1290112.85	Картометрический метод	5	-
4392	446974.90	1290078.25	Картометрический метод	5	-
4393	446906.35	1289941.00	Картометрический метод	5	-
4394	446857.70	1289934.35	Картометрический метод	5	-
4395	446793.75	1289978.35	Картометрический метод	5	-
4396	446773.75	1290006.35	Картометрический метод	5	-
4397	446738.40	1290112.30	Картометрический метод	5	-
4389	446930.25	1290146.20	Картометрический метод	5	-
					-

Сведения о местоположении границ объекта

1. Система координат 60.1

2. Сведения о характерных точках границ объекта

Обозначение характерных точек границ	Координаты, м		Метод определения координат характерной точки	Средняя квадратическая погрешность положения характерной точки (M _t), м	Описание обозначения точки на местности (при наличии)
	X	Y			
4398	461753.25	1290190.05	Картометрический метод	5	-
4399	461878.35	1290152.60	Картометрический метод	5	-
4400	461886.65	1290130.65	Картометрический метод	5	-
4401	461904.15	1290103.20	Картометрический метод	5	-
4402	461977.90	1290116.90	Картометрический метод	5	-
4403	461984.65	1290109.20	Картометрический метод	5	-
4404	461979.05	1290074.30	Картометрический метод	5	-
4405	461955.40	1290059.75	Картометрический метод	5	-
4406	461952.20	1290049.00	Картометрический метод	5	-
4407	461963.85	1290028.05	Картометрический метод	5	-
4408	461979.55	1290015.25	Картометрический метод	5	-
4409	462013.00	1290024.25	Картометрический метод	5	-
4410	462038.30	1290014.70	Картометрический метод	5	-
4411	461993.05	1289999.25	Картометрический метод	5	-
4412	461927.95	1290010.40	Картометрический метод	5	-
4413	461809.00	1290021.45	Картометрический метод	5	-
4414	461743.85	1290022.60	Картометрический метод	5	-
4415	461666.20	1289946.00	Картометрический метод	5	-
4416	461629.90	1289984.75	Картометрический метод	5	-
4417	461662.45	1290026.20	Картометрический метод	5	-
4418	461620.35	1290069.90	Картометрический метод	5	-
4419	461644.05	1290092.05	Картометрический метод	5	-
4420	461649.15	1290154.85	Картометрический метод	5	-
4421	461667.75	1290147.60	Картометрический метод	5	-
4422	461685.50	1290149.90	Картометрический метод	5	-
4423	461709.65	1290157.75	Картометрический	5	-

Сведения о местоположении границ объекта

1. Система координат 60.1

2. Сведения о характерных точках границ объекта

Обозначение характерных точек границ	Координаты, м		Метод определения координат характерной точки	Средняя квадратическая погрешность положения характерной точки (M _t), м	Описание обозначения точки на местности (при наличии)
	X	Y			
			метод		
4398	461753.25	1290190.05	Картометрический метод	5	-
					-
4424	458381.80	1290198.80	Картометрический метод	5	-
4425	458446.75	1290125.10	Картометрический метод	5	-
4426	458269.55	1290053.30	Картометрический метод	5	-
4427	458258.30	1290065.85	Картометрический метод	5	-
4424	458381.80	1290198.80	Картометрический метод	5	-
					-
4428	446710.40	1290226.90	Картометрический метод	5	-
4429	446733.75	1290127.60	Картометрический метод	5	-
4430	446683.80	1290119.65	Картометрический метод	5	-
4431	446584.55	1290145.00	Картометрический метод	5	-
4432	446587.20	1290192.30	Картометрический метод	5	-
4428	446710.40	1290226.90	Картометрический метод	5	-
					-
4433	446850.90	1290312.10	Картометрический метод	5	-
4434	446910.20	1290289.45	Картометрический метод	5	-
4435	446938.85	1290254.15	Картометрический метод	5	-
4436	446951.50	1290234.15	Картометрический метод	5	-
4437	446950.20	1290166.20	Картометрический метод	5	-
4438	446924.90	1290160.85	Картометрический метод	5	-
4439	446903.60	1290161.55	Картометрический метод	5	-
4440	446751.05	1290129.60	Картометрический метод	5	-
4441	446731.05	1290239.55	Картометрический метод	5	-
4442	446750.35	1290272.20	Картометрический метод	5	-
4443	446763.00	1290287.50	Картометрический метод	5	-
4444	446760.30	1290303.50	Картометрический	5	-

Сведения о местоположении границ объекта

1. Система координат 60.1

2. Сведения о характерных точках границ объекта

Обозначение характерных точек границ	Координаты, м		Метод определения координат характерной точки	Средняя квадратическая погрешность положения характерной точки (M _t), м	Описание обозначения точки на местности (при наличии)
	X	Y			
			метод		
4433	446850.90	1290312.10	Картометрический метод	5	-
					-
4445	448417.45	1290414.90	Картометрический метод	5	-
4446	448457.40	1290354.60	Картометрический метод	5	-
4447	448364.10	1290288.80	Картометрический метод	5	-
4448	448361.25	1290271.20	Картометрический метод	5	-
4449	448324.25	1290247.05	Картометрический метод	5	-
4450	448281.60	1290296.35	Картометрический метод	5	-
4445	448417.45	1290414.90	Картометрический метод	5	-
					-
4451	450360.55	1290450.25	Картометрический метод	5	-
4452	450403.25	1290424.95	Картометрический метод	5	-
4453	450360.55	1290367.45	Картометрический метод	5	-
4454	450343.50	1290320.00	Картометрический метод	5	-
4455	450264.90	1290293.40	Картометрический метод	5	-
4456	450244.40	1290290.55	Картометрический метод	5	-
4457	450215.70	1290304.05	Картометрический метод	5	-
4458	450200.40	1290340.40	Картометрический метод	5	-
4459	450307.15	1290392.70	Картометрический метод	5	-
4451	450360.55	1290450.25	Картометрический метод	5	-
					-
4460	448364.10	1290456.20	Картометрический метод	5	-
4461	448392.10	1290422.90	Картометрический метод	5	-
4462	448268.25	1290309.65	Картометрический метод	5	-
4463	448226.95	1290352.35	Картометрический метод	5	-
4460	448364.10	1290456.20	Картометрический метод	5	-
					-

Сведения о местоположении границ объекта					
1. Система координат 60.1					
2. Сведения о характерных точках границ объекта					
Обозначение характерных точек границ	Координаты, м		Метод определения координат характерной точки	Средняя квадратическая погрешность положения характерной точки (M _t), м	Описание обозначения точки на местности (при наличии)
	X	Y			
4464	451479.15	1290487.85	Картометрический метод	5	-
4465	451511.15	1290455.85	Картометрический метод	5	-
4466	451578.55	1290415.25	Картометрический метод	5	-
4467	451519.15	1290118.60	Картометрический метод	5	-
4468	451434.35	1290166.50	Картометрический метод	5	-
4469	451431.70	1290188.55	Картометрический метод	5	-
4470	451428.40	1290262.00	Картометрический метод	5	-
4471	451437.75	1290317.45	Картометрический метод	5	-
4472	451465.75	1290411.00	Картометрический метод	5	-
4464	451479.15	1290487.85	Картометрический метод	5	-
					-
4473	463409.40	1290515.90	Картометрический метод	5	-
4474	463428.15	1290439.45	Картометрический метод	5	-
4475	463443.20	1290386.85	Картометрический метод	5	-
4476	463285.40	1290336.45	Картометрический метод	5	-
4477	463256.60	1290381.50	Картометрический метод	5	-
4478	463230.30	1290432.80	Картометрический метод	5	-
4479	463100.05	1290413.75	Картометрический метод	5	-
4480	463086.30	1290426.25	Картометрический метод	5	-
4481	463182.70	1290449.00	Картометрический метод	5	-
4482	463290.40	1290473.05	Картометрический метод	5	-
4473	463409.40	1290515.90	Картометрический метод	5	-
					-
4483	451405.05	1290544.50	Картометрический метод	5	-
4484	451426.40	1290532.50	Картометрический метод	5	-
4485	451442.40	1290519.85	Картометрический метод	5	-
4486	451465.10	1290503.85	Картометрический	5	-

Сведения о местоположении границ объекта					
1. Система координат 60.1					
2. Сведения о характерных точках границ объекта					
Обозначение характерных точек границ	Координаты, м		Метод определения координат характерной точки	Средняя квадратическая погрешность положения характерной точки (M _t), м	Описание обозначения точки на местности (при наличии)
	X	Y			
			метод		
4487	451461.10	1290457.75	Картометрический метод	5	-
4488	451441.75	1290400.30	Картометрический метод	5	-
4489	451415.70	1290318.10	Картометрический метод	5	-
4490	451408.25	1290247.30	Картометрический метод	5	-
4491	451383.95	1290288.35	Картометрический метод	5	-
4492	451293.80	1290384.35	Картометрический метод	5	-
4493	451260.10	1290440.80	Картометрический метод	5	-
4494	451254.40	1290475.80	Картометрический метод	5	-
4495	451250.70	1290526.80	Картометрический метод	5	-
4496	451328.95	1290471.55	Картометрический метод	5	-
4483	451405.05	1290544.50	Картометрический метод	5	-
					-
4497	463264.15	1290654.70	Картометрический метод	5	-
4498	463310.45	1290625.95	Картометрический метод	5	-
4499	463348.05	1290580.90	Картометрический метод	5	-
4500	463375.55	1290525.85	Картометрический метод	5	-
4501	463340.50	1290510.75	Картометрический метод	5	-
4502	463292.90	1290500.60	Картометрический метод	5	-
4503	463171.45	1290472.80	Картометрический метод	5	-
4504	463041.20	1290439.95	Картометрический метод	5	-
4505	463041.20	1290453.75	Картометрический метод	5	-
4506	463100.10	1290473.90	Картометрический метод	5	-
4507	463200.25	1290512.95	Картометрический метод	5	-
4508	463199.00	1290544.30	Картометрический метод	5	-
4509	463165.20	1290643.20	Картометрический метод	5	-
4497	463264.15	1290654.70	Картометрический	5	-

Сведения о местоположении границ объекта					
1. Система координат 60.1					
2. Сведения о характерных точках границ объекта					
Обозначение характерных точек границ	Координаты, м		Метод определения координат характерной точки	Средняя квадратическая погрешность положения характерной точки (M _t), м	Описание обозначения точки на местности (при наличии)
	X	Y			
			метод		
					-
4510	450492.05	1290660.90	Картометрический метод	5	-
4511	450508.75	1290648.25	Картометрический метод	5	-
4512	450512.10	1290560.10	Картометрический метод	5	-
4513	450504.05	1290534.00	Картометрический метод	5	-
4514	450480.70	1290544.65	Картометрический метод	5	-
4515	450414.60	1290437.00	Картометрический метод	5	-
4516	450366.55	1290461.60	Картометрический метод	5	-
4510	450492.05	1290660.90	Картометрический метод	5	-
					-
4517	450385.30	1290668.05	Картометрический метод	5	-
4518	450452.70	1290630.75	Картометрический метод	5	-
4519	450438.65	1290612.05	Картометрический метод	5	-
4520	450364.55	1290496.35	Картометрический метод	5	-
4521	450293.15	1290408.70	Картометрический метод	5	-
4522	450188.25	1290366.40	Картометрический метод	5	-
4523	450183.30	1290429.15	Картометрический метод	5	-
4517	450385.30	1290668.05	Картометрический метод	5	-
					-
4524	451595.30	1290689.15	Картометрический метод	5	-
4525	451631.65	1290675.50	Картометрический метод	5	-
4526	451654.05	1290658.50	Картометрический метод	5	-
4527	451710.05	1290624.55	Картометрический метод	5	-
4528	451587.90	1290433.30	Картометрический метод	5	-
4529	451483.15	1290506.55	Картометрический метод	5	-
4530	451471.10	1290522.60	Картометрический метод	5	-
4524	451595.30	1290689.15	Картометрический	5	-

Сведения о местоположении границ объекта

1. Система координат 60.1

2. Сведения о характерных точках границ объекта

Обозначение характерных точек границ	Координаты, м		Метод определения координат характерной точки	Средняя квадратическая погрешность положения характерной точки (M _t), м	Описание обозначения точки на местности (при наличии)
	X	Y			
			метод		
					-
4531	463613.50	1290723.05	Картометрический метод	5	-
4532	463633.55	1290720.60	Картометрический метод	5	-
4533	463647.35	1290701.80	Картометрический метод	5	-
4534	463634.80	1290685.50	Картометрический метод	5	-
4535	463593.50	1290640.30	Картометрический метод	5	-
4536	463542.15	1290623.90	Картометрический метод	5	-
4537	463488.30	1290605.00	Картометрический метод	5	-
4538	463449.45	1290561.05	Картометрический метод	5	-
4539	463391.85	1290535.90	Картометрический метод	5	-
4540	463350.55	1290618.50	Картометрический метод	5	-
4541	463296.70	1290656.00	Картометрический метод	5	-
4542	463331.75	1290657.35	Картометрический метод	5	-
4543	463493.30	1290680.20	Картометрический метод	5	-
4531	463613.50	1290723.05	Картометрический метод	5	-
					-
4544	451480.55	1290755.40	Картометрический метод	5	-
4545	451501.85	1290752.05	Картометрический метод	5	-
4546	451520.50	1290742.75	Картометрический метод	5	-
4547	451570.40	1290700.80	Картометрический метод	5	-
4548	451561.25	1290673.05	Картометрический метод	5	-
4549	451504.50	1290592.75	Картометрический метод	5	-
4550	451453.75	1290533.25	Картометрический метод	5	-
4551	451439.75	1290544.55	Картометрический метод	5	-
4552	451411.75	1290571.90	Картометрический метод	5	-
4553	451392.40	1290603.25	Картометрический метод	5	-

Сведения о местоположении границ объекта					
1. Система координат 60.1					
2. Сведения о характерных точках границ объекта					
Обозначение характерных точек границ	Координаты, м		Метод определения координат характерной точки	Средняя квадратическая погрешность положения характерной точки (Mт), м	Описание обозначения точки на местности (при наличии)
	X	Y			
4554	451362.65	1290649.80	Картометрический метод	5	-
4555	451393.05	1290711.75	Картометрический метод	5	-
4556	451415.15	1290720.65	Картометрический метод	5	-
4557	451466.25	1290750.85	Картометрический метод	5	-
4544	451480.55	1290755.40	Картометрический метод	5	-
					-
4558	452246.70	1291188.00	Картометрический метод	5	-
4559	452366.15	1291144.85	Картометрический метод	5	-
4560	452506.30	1291125.75	Картометрический метод	5	-
4561	452483.05	1291055.20	Картометрический метод	5	-
4562	452463.15	1291015.40	Картометрический метод	5	-
4563	452458.25	1290997.40	Картометрический метод	5	-
4564	452185.50	1291054.35	Картометрический метод	5	-
4558	452246.70	1291188.00	Картометрический метод	5	-
					-
4565	452204.25	1291334.85	Картометрический метод	5	-
4566	452218.70	1291325.55	Картометрический метод	5	-
4567	452216.05	1291313.50	Картометрический метод	5	-
4568	452216.00	1291274.10	Картометрический метод	5	-
4569	452218.00	1291244.75	Картометрический метод	5	-
4570	452224.70	1291214.70	Картометрический метод	5	-
4571	452172.90	1291078.40	Картометрический метод	5	-
4572	452161.90	1291074.25	Картометрический метод	5	-
4573	452133.80	1291076.00	Картометрический метод	5	-
4574	452094.85	1291072.10	Картометрический метод	5	-
4575	452060.20	1291065.60	Картометрический метод	5	-
4576	452055.45	1291092.45	Картометрический	5	-

Сведения о местоположении границ объекта

1. Система координат 60.1

2. Сведения о характерных точках границ объекта

Обозначение характерных точек границ	Координаты, м		Метод определения координат характерной точки	Средняя квадратическая погрешность положения характерной точки (M _t), м	Описание обозначения точки на местности (при наличии)
	X	Y			
			метод		
4577	452065.40	1291126.65	Картометрический метод	5	-
4578	452084.00	1291169.90	Картометрический метод	5	-
4579	452094.40	1291193.70	Картометрический метод	5	-
4565	452204.25	1291334.85	Картометрический метод	5	-
					-
4580	459382.95	1291346.95	Картометрический метод	5	-
4581	459445.55	1291293.15	Картометрический метод	5	-
4582	459396.70	1291220.40	Картометрический метод	5	-
4583	459332.45	1291267.55	Картометрический метод	5	-
4584	459371.80	1291312.00	Картометрический метод	5	-
4585	459358.75	1291323.60	Картометрический метод	5	-
4580	459382.95	1291346.95	Картометрический метод	5	-
					-
4586	452261.40	1291365.70	Картометрический метод	5	-
4587	452485.65	1291257.95	Картометрический метод	5	-
4588	452593.10	1291218.75	Картометрический метод	5	-
4589	452604.25	1291254.75	Картометрический метод	5	-
4590	452619.50	1291244.75	Картометрический метод	5	-
4591	452636.40	1291247.60	Картометрический метод	5	-
4592	452649.65	1291260.80	Картометрический метод	5	-
4593	452670.00	1291307.15	Картометрический метод	5	-
4594	452688.20	1291295.00	Картометрический метод	5	-
4595	452704.65	1291288.10	Картометрический метод	5	-
4596	452725.00	1291296.75	Картометрический метод	5	-
4597	452729.30	1291273.80	Картометрический метод	5	-
4598	452744.00	1291259.70	Картометрический метод	5	-

Сведения о местоположении границ объекта					
1. Система координат 60.1					
2. Сведения о характерных точках границ объекта					
Обозначение характерных точек границ	Координаты, м		Метод определения координат характерной точки	Средняя квадратическая погрешность положения характерной точки (M _t), м	Описание обозначения точки на местности (при наличии)
	X	Y			
4599	452740.30	1291237.35	Картометрический метод	5	-
4600	452752.70	1291185.95	Картометрический метод	5	-
4601	452733.20	1291152.60	Картометрический метод	5	-
4602	452708.95	1291136.60	Картометрический метод	5	-
4603	452690.80	1291130.50	Картометрический метод	5	-
4604	452644.90	1291124.90	Картометрический метод	5	-
4605	452557.90	1291134.40	Картометрический метод	5	-
4606	452515.95	1291149.15	Картометрический метод	5	-
4607	452372.20	1291164.20	Картометрический метод	5	-
4608	452251.40	1291206.05	Картометрический метод	5	-
4609	452240.70	1291238.10	Картометрический метод	5	-
4610	452234.70	1291276.80	Картометрический метод	5	-
4611	452233.40	1291284.85	Картометрический метод	5	-
4612	452233.75	1291319.25	Картометрический метод	5	-
4586	452261.40	1291365.70	Картометрический метод	5	-
					-
4613	459790.55	1291510.65	Картометрический метод	5	-
4614	459793.70	1291479.95	Картометрический метод	5	-
4615	459668.45	1291326.20	Картометрический метод	5	-
4616	459570.75	1291394.90	Картометрический метод	5	-
4617	459505.05	1291444.90	Картометрический метод	5	-
4618	459567.05	1291510.20	Картометрический метод	5	-
4619	459667.20	1291505.40	Картометрический метод	5	-
4620	459734.20	1291509.90	Картометрический метод	5	-
4613	459790.55	1291510.65	Картометрический метод	5	-
					-
4621	459491.90	1291540.15	Картометрический	5	-

Сведения о местоположении границ объекта

1. Система координат 60.1

2. Сведения о характерных точках границ объекта

Обозначение характерных точек границ	Координаты, м		Метод определения координат характерной точки	Средняя квадратическая погрешность положения характерной точки (M _t), м	Описание обозначения точки на местности (при наличии)
	X	Y			
			метод		
4622	459542.00	1291510.15	Картометрический метод	5	-
4623	459417.50	1291384.65	Картометрический метод	5	-
4624	459401.20	1291405.60	Картометрический метод	5	-
4625	459400.45	1291428.95	Картометрический метод	5	-
4626	459442.15	1291472.75	Картометрический метод	5	-
4627	459450.90	1291493.85	Картометрический метод	5	-
4621	459491.90	1291540.15	Картометрический метод	5	-
					-
4628	450039.60	1291626.45	Картометрический метод	5	-
4629	450038.80	1291604.00	Картометрический метод	5	-
4630	450047.10	1291582.90	Картометрический метод	5	-
4631	450047.10	1291570.40	Картометрический метод	5	-
4632	450011.05	1291511.90	Картометрический метод	5	-
4633	449884.15	1291288.20	Картометрический метод	5	-
4634	449833.40	1291280.10	Картометрический метод	5	-
4635	449726.60	1291152.95	Картометрический метод	5	-
4636	449649.20	1291227.65	Картометрический метод	5	-
4637	449659.90	1291236.35	Картометрический метод	5	-
4638	449732.65	1291289.25	Картометрический метод	5	-
4639	449784.70	1291326.75	Картометрический метод	5	-
4640	449851.45	1291421.05	Картометрический метод	5	-
4641	449912.20	1291499.30	Картометрический метод	5	-
4642	449963.60	1291548.20	Картометрический метод	5	-
4628	450039.60	1291626.45	Картометрический метод	5	-
					-
4643	443678.60	1291668.30	Картометрический метод	5	-

Сведения о местоположении границ объекта

1. Система координат 60.1

2. Сведения о характерных точках границ объекта

Обозначение характерных точек границ	Координаты, м		Метод определения координат характерной точки	Средняя квадратическая погрешность положения характерной точки (M), м	Описание обозначения точки на местности (при наличии)
	X	Y			
4644	443677.30	1291565.70	Картометрический метод	5	-
4645	443614.70	1291544.40	Картометрический метод	5	-
4646	443588.70	1291621.05	Картометрический метод	5	-
4643	443678.60	1291668.30	Картометрический метод	5	-
					-
4647	459584.70	1291670.90	Картометрический метод	5	-
4648	459646.55	1291626.30	Картометрический метод	5	-
4649	459553.25	1291521.45	Картометрический метод	5	-
4650	459515.70	1291551.45	Картометрический метод	5	-
4651	459565.80	1291643.65	Картометрический метод	5	-
4647	459584.70	1291670.90	Картометрический метод	5	-
					-
4652	449972.95	1291686.45	Картометрический метод	5	-
4653	450017.65	1291632.45	Картометрический метод	5	-
4654	449923.55	1291546.10	Картометрический метод	5	-
4655	449842.80	1291443.10	Картометрический метод	5	-
4656	449746.00	1291338.00	Картометрический метод	5	-
4657	449663.25	1291299.10	Картометрический метод	5	-
4658	449633.20	1291340.45	Картометрический метод	5	-
4659	449735.35	1291467.60	Картометрический метод	5	-
4652	449972.95	1291686.45	Картометрический метод	5	-
					-
4660	446681.80	1291703.30	Картометрический метод	5	-
4661	446723.80	1291628.70	Картометрический метод	5	-
4662	446629.90	1291633.40	Картометрический метод	5	-
4663	446617.90	1291668.05	Картометрический метод	5	-
4660	446681.80	1291703.30	Картометрический метод	5	-

Сведения о местоположении границ объекта					
1. Система координат 60.1					
2. Сведения о характерных точках границ объекта					
Обозначение характерных точек границ	Координаты, м		Метод определения координат характерной точки	Средняя квадратическая погрешность положения характерной точки (M _t), м	Описание обозначения точки на местности (при наличии)
	X	Y			
					-
4664	459048.00	1291733.50	Картометрический метод	5	-
4665	459109.35	1291701.05	Картометрический метод	5	-
4666	459198.90	1291666.75	Картометрический метод	5	-
4667	459189.45	1291633.05	Картометрический метод	5	-
4668	459172.75	1291600.45	Картометрический метод	5	-
4669	459008.55	1291682.05	Картометрический метод	5	-
4664	459048.00	1291733.50	Картометрический метод	5	-
					-
4670	443620.75	1291745.85	Картометрический метод	5	-
4671	443679.10	1291698.00	Картометрический метод	5	-
4672	443568.70	1291634.35	Картометрический метод	5	-
4673	443594.70	1291549.75	Картометрический метод	5	-
4674	443520.10	1291527.10	Картометрический метод	5	-
4675	443508.10	1291597.75	Картометрический метод	5	-
4676	443424.15	1291604.40	Картометрический метод	5	-
4677	443500.05	1291724.30	Картометрический метод	5	-
4670	443620.75	1291745.85	Картометрический метод	5	-
					-
4678	459779.95	1291750.00	Картометрический метод	5	-
4679	459789.35	1291748.75	Картометрический метод	5	-
4680	459869.45	1291595.40	Картометрический метод	5	-
4681	459814.95	1291531.40	Картометрический метод	5	-
4682	459706.05	1291518.65	Картометрический метод	5	-
4683	459582.70	1291528.40	Картометрический метод	5	-
4684	459665.95	1291625.70	Картометрический метод	5	-
4678	459779.95	1291750.00	Картометрический метод	5	-

Сведения о местоположении границ объекта					
1. Система координат 60.1					
2. Сведения о характерных точках границ объекта					
Обозначение характерных точек границ	Координаты, м		Метод определения координат характерной точки	Средняя квадратическая погрешность положения характерной точки (M _t), м	Описание обозначения точки на местности (при наличии)
	X	Y			
					-
4685	446782.35	1291756.60	Картометрический метод	5	-
4686	446813.05	1291665.30	Картометрический метод	5	-
4687	446762.45	1291627.35	Картометрический метод	5	-
4688	446741.80	1291634.70	Картометрический метод	5	-
4689	446697.15	1291715.30	Картометрический метод	5	-
4685	446782.35	1291756.60	Картометрический метод	5	-
					-
4690	446760.35	1291833.20	Картометрический метод	5	-
4691	446783.65	1291821.90	Картометрический метод	5	-
4692	446799.65	1291791.25	Картометрический метод	5	-
4693	446692.45	1291732.65	Картометрический метод	5	-
4694	446669.15	1291776.60	Картометрический метод	5	-
4695	446735.70	1291815.25	Картометрический метод	5	-
4690	446760.35	1291833.20	Картометрический метод	5	-
					-
4696	459098.10	1291871.45	Картометрический метод	5	-
4697	459138.80	1291818.25	Картометрический метод	5	-
4698	459165.70	1291787.60	Картометрический метод	5	-
4699	459183.90	1291757.60	Картометрический метод	5	-
4700	459165.10	1291703.65	Картометрический метод	5	-
4701	459135.65	1291711.75	Картометрический метод	5	-
4702	459071.80	1291742.30	Картометрический метод	5	-
4703	459022.95	1291769.15	Картометрический метод	5	-
4696	459098.10	1291871.45	Картометрический метод	5	-
					-
4704	460108.65	1291904.15	Картометрический метод	5	-
4705	460281.45	1291839.35	Картометрический	5	-

Сведения о местоположении границ объекта

1. Система координат 60.1

2. Сведения о характерных точках границ объекта

Обозначение характерных точек границ	Координаты, м		Метод определения координат характерной точки	Средняя квадратическая погрешность положения характерной точки (M _t), м	Описание обозначения точки на местности (при наличии)
	X	Y			
			метод		
4706	460267.70	1291805.45	Картометрический метод	5	-
4707	460119.65	1291841.45	Картометрический метод	5	-
4704	460108.65	1291904.15	Картометрический метод	5	-
					-
4708	460254.55	1291940.15	Картометрический метод	5	-
4709	460297.75	1291928.35	Картометрический метод	5	-
4710	460283.35	1291864.40	Картометрический метод	5	-
4711	460233.25	1291878.70	Картометрический метод	5	-
4708	460254.55	1291940.15	Картометрический метод	5	-
					-
4712	460160.15	1291980.65	Картометрический метод	5	-
4713	460219.50	1291956.40	Картометрический метод	5	-
4714	460196.95	1291889.30	Картометрический метод	5	-
4715	460118.15	1291918.25	Картометрический метод	5	-
4712	460160.15	1291980.65	Картометрический метод	5	-
					-
4716	456292.65	1292538.50	Картометрический метод	5	-
4717	456335.30	1292480.65	Картометрический метод	5	-
4718	456260.20	1292431.85	Картометрический метод	5	-
4719	456168.45	1292371.30	Картометрический метод	5	-
4720	456039.00	1292312.25	Картометрический метод	5	-
4721	456021.65	1292358.30	Картометрический метод	5	-
4722	456133.75	1292391.90	Картометрический метод	5	-
4723	456205.20	1292442.80	Картометрический метод	5	-
4724	456271.25	1292510.40	Картометрический метод	5	-
4716	456292.65	1292538.50	Картометрический метод	5	-
					-

Сведения о местоположении границ объекта

1. Система координат 60.1

2. Сведения о характерных точках границ объекта

Обозначение характерных точек границ	Координаты, м		Метод определения координат характерной точки	Средняя квадратическая погрешность положения характерной точки (M _t), м	Описание обозначения точки на местности (при наличии)
	X	Y			
4725	456346.70	1292691.55	Картометрический метод	5	-
4726	456390.75	1292675.60	Картометрический метод	5	-
4727	456370.05	1292600.75	Картометрический метод	5	-
4728	456318.65	1292615.35	Картометрический метод	5	-
4725	456346.70	1292691.55	Картометрический метод	5	-
					-
4729	456270.40	1292741.75	Картометрический метод	5	-
4730	456334.70	1292716.90	Картометрический метод	5	-
4731	456326.00	1292696.85	Картометрический метод	5	-
4732	456303.30	1292632.70	Картометрический метод	5	-
4733	456269.25	1292533.80	Картометрический метод	5	-
4734	456197.85	1292458.85	Картометрический метод	5	-
4735	456123.10	1292407.95	Картометрический метод	5	-
4736	456014.30	1292372.30	Картометрический метод	5	-
4737	455974.25	1292483.75	Картометрический метод	5	-
4738	456054.75	1292515.15	Картометрический метод	5	-
4739	456073.80	1292513.00	Картометрический метод	5	-
4740	456090.65	1292518.70	Картометрический метод	5	-
4741	456090.75	1292571.45	Картометрический метод	5	-
4742	456112.95	1292576.55	Картометрический метод	5	-
4743	456122.30	1292585.20	Картометрический метод	5	-
4744	456138.15	1292611.60	Картометрический метод	5	-
4745	456153.90	1292613.90	Картометрический метод	5	-
4746	456163.90	1292638.90	Картометрический метод	5	-
4747	456172.20	1292646.60	Картометрический метод	5	-
4748	456195.55	1292644.45	Картометрический метод	5	-

Сведения о местоположении границ объекта

1. Система координат 60.1

2. Сведения о характерных точках границ объекта

Обозначение характерных точек границ	Координаты, м		Метод определения координат характерной точки	Средняя квадратическая погрешность положения характерной точки (M _t), м	Описание обозначения точки на местности (при наличии)
	X	Y			
4749	456220.70	1292628.30	Картометрический метод	5	-
4750	456228.70	1292615.25	Картометрический метод	5	-
4751	456249.05	1292614.70	Картометрический метод	5	-
4752	456247.55	1292637.10	Картометрический метод	5	-
4753	456260.65	1292701.75	Картометрический метод	5	-
4729	456270.40	1292741.75	Картометрический метод	5	-
					-
4754	445747.20	1293685.05	Картометрический метод	5	-
4755	445777.15	1293630.40	Картометрический метод	5	-
4756	445739.20	1293616.45	Картометрический метод	5	-
4757	445703.25	1293594.45	Картометрический метод	5	-
4758	445540.75	1293512.55	Картометрический метод	5	-
4759	445499.30	1293547.75	Картометрический метод	5	-
4760	445498.85	1293570.30	Картометрический метод	5	-
4761	445539.70	1293591.30	Картометрический метод	5	-
4762	445627.30	1293625.15	Картометрический метод	5	-
4754	445747.20	1293685.05	Картометрический метод	5	-
					-
4763	445571.35	1293707.75	Картометрический метод	5	-
4764	445610.00	1293638.45	Картометрический метод	5	-
4765	445535.40	1293601.85	Картометрический метод	5	-
4766	445499.20	1293669.45	Картометрический метод	5	-
4767	445526.00	1293689.55	Картометрический метод	5	-
4763	445571.35	1293707.75	Картометрический метод	5	-
					-
4768	445693.20	1293745.05	Картометрический метод	5	-
4769	445780.45	1293715.05	Картометрический метод	5	-

Сведения о местоположении границ объекта					
1. Система координат 60.1					
2. Сведения о характерных точках границ объекта					
Обозначение характерных точек границ	Координаты, м		Метод определения координат характерной точки	Средняя квадратическая погрешность положения характерной точки (M _t), м	Описание обозначения точки на местности (при наличии)
	X	Y			
4770	445753.85	1293713.05	Картометрический метод	5	-
4771	445627.30	1293645.80	Картометрический метод	5	-
4772	445599.95	1293697.75	Картометрический метод	5	-
4768	445693.20	1293745.05	Картометрический метод	5	-
					-
4773	456562.40	1293836.10	Картометрический метод	5	-
4774	456625.10	1293487.85	Картометрический метод	5	-
4775	456605.80	1293486.35	Картометрический метод	5	-
4776	456601.75	1293511.80	Картометрический метод	5	-
4777	456583.55	1293523.80	Картометрический метод	5	-
4778	456565.80	1293517.50	Картометрический метод	5	-
4779	456532.55	1293493.30	Картометрический метод	5	-
4780	456514.60	1293470.10	Картометрический метод	5	-
4781	456493.55	1293480.90	Картометрический метод	5	-
4782	456492.05	1293505.05	Картометрический метод	5	-
4783	456488.40	1293527.20	Картометрический метод	5	-
4784	456473.30	1293550.15	Картометрический метод	5	-
4785	456465.80	1293568.75	Картометрический метод	5	-
4786	456471.55	1293583.65	Картометрический метод	5	-
4787	456489.45	1293602.10	Картометрический метод	5	-
4788	456498.10	1293617.90	Картометрический метод	5	-
4789	456504.75	1293641.50	Картометрический метод	5	-
4790	456503.50	1293663.25	Картометрический метод	5	-
4791	456487.20	1293708.55	Картометрический метод	5	-
4792	456484.75	1293727.95	Картометрический метод	5	-
4793	456488.40	1293745.95	Картометрический метод	5	-

Сведения о местоположении границ объекта

1. Система координат 60.1

2. Сведения о характерных точках границ объекта

Обозначение характерных точек границ	Координаты, м		Метод определения координат характерной точки	Средняя квадратическая погрешность положения характерной точки (M _t), м	Описание обозначения точки на местности (при наличии)
	X	Y			
4794	456498.55	1293763.60	Картометрический метод	5	-
4795	456515.10	1293781.10	Картометрический метод	5	-
4773	456562.40	1293836.10	Картометрический метод	5	-
					-
4796	456602.95	1293882.90	Картометрический метод	5	-
4797	456668.05	1293856.80	Картометрический метод	5	-
4798	456660.35	1293745.85	Картометрический метод	5	-
4799	456704.60	1293712.85	Картометрический метод	5	-
4800	456693.60	1293667.10	Картометрический метод	5	-
4801	456688.60	1293568.30	Картометрический метод	5	-
4802	456669.85	1293560.45	Картометрический метод	5	-
4803	456674.70	1293510.25	Картометрический метод	5	-
4804	456634.45	1293490.95	Картометрический метод	5	-
4805	456603.10	1293672.55	Картометрический метод	5	-
4806	456578.40	1293851.50	Картометрический метод	5	-
4796	456602.95	1293882.90	Картометрический метод	5	-
					-
4807	453028.30	1294285.35	Картометрический метод	5	-
4808	453156.05	1294182.05	Картометрический метод	5	-
4809	453225.45	1294115.40	Картометрический метод	5	-
4810	453089.30	1293993.55	Картометрический метод	5	-
4811	453016.40	1293903.95	Картометрический метод	5	-
4812	452974.85	1293856.35	Картометрический метод	5	-
4813	452910.55	1293794.80	Картометрический метод	5	-
4814	452867.80	1293821.10	Картометрический метод	5	-
4815	452822.70	1293867.60	Картометрический метод	5	-
4816	452801.50	1293896.10	Картометрический	5	-

Сведения о местоположении границ объекта					
1. Система координат 60.1					
2. Сведения о характерных точках границ объекта					
Обозначение характерных точек границ	Координаты, м		Метод определения координат характерной точки	Средняя квадратическая погрешность положения характерной точки (M _t), м	Описание обозначения точки на местности (при наличии)
	X	Y			
			метод		
4817	452807.15	1293914.05	Картометрический метод	5	-
4818	452807.20	1293925.00	Картометрический метод	5	-
4819	452803.90	1293934.55	Картометрический метод	5	-
4820	452820.15	1293946.60	Картометрический метод	5	-
4821	452830.60	1293958.10	Картометрический метод	5	-
4822	452837.15	1293968.15	Картометрический метод	5	-
4823	452855.05	1294004.00	Картометрический метод	5	-
4824	452893.60	1294090.45	Картометрический метод	5	-
4825	452901.60	1294105.70	Картометрический метод	5	-
4826	452912.50	1294118.75	Картометрический метод	5	-
4827	452922.75	1294127.65	Картометрический метод	5	-
4828	452955.35	1294144.40	Картометрический метод	5	-
4829	452965.15	1294152.95	Картометрический метод	5	-
4830	452974.70	1294166.40	Картометрический метод	5	-
4831	452996.20	1294211.85	Картометрический метод	5	-
4807	453028.30	1294285.35	Картометрический метод	5	-
					-
4832	453120.40	1294323.25	Картометрический метод	5	-
4833	453148.75	1294319.65	Картометрический метод	5	-
4834	453182.85	1294305.20	Картометрический метод	5	-
4835	453193.60	1294291.10	Картометрический метод	5	-
4836	453200.00	1294270.85	Картометрический метод	5	-
4837	453210.70	1294257.70	Картометрический метод	5	-
4838	453223.70	1294249.15	Картометрический метод	5	-
4839	453238.55	1294249.95	Картометрический метод	5	-
4840	453243.75	1294140.55	Картометрический	5	-

Сведения о местоположении границ объекта

1. Система координат 60.1

2. Сведения о характерных точках границ объекта

Обозначение характерных точек границ	Координаты, м		Метод определения координат характерной точки	Средняя квадратическая погрешность положения характерной точки (M _t), м	Описание обозначения точки на местности (при наличии)
	X	Y			
			метод		
4841	453181.40	1294192.80	Картометрический метод	5	-
4842	453040.50	1294303.15	Картометрический метод	5	-
4843	453080.15	1294316.55	Картометрический метод	5	-
4832	453120.40	1294323.25	Картометрический метод	5	-
					-
4844	453073.35	1294570.60	Картометрический метод	5	-
4845	453116.70	1294552.00	Картометрический метод	5	-
4846	453136.20	1294471.85	Картометрический метод	5	-
4847	453055.15	1294447.45	Картометрический метод	5	-
4848	453027.55	1294442.05	Картометрический метод	5	-
4849	453040.35	1294459.30	Картометрический метод	5	-
4850	453043.30	1294473.10	Картометрический метод	5	-
4851	453039.35	1294488.90	Картометрический метод	5	-
4852	453023.55	1294506.20	Картометрический метод	5	-
4853	453021.40	1294535.45	Картометрический метод	5	-
4854	453031.60	1294569.75	Картометрический метод	5	-
4844	453073.35	1294570.60	Картометрический метод	5	-
					-
4855	452251.25	1294755.60	Картометрический метод	5	-
4856	452274.60	1294723.40	Картометрический метод	5	-
4857	452331.85	1294645.60	Картометрический метод	5	-
4858	452349.95	1294626.05	Картометрический метод	5	-
4859	452317.00	1294551.65	Картометрический метод	5	-
4860	452264.15	1294581.45	Картометрический метод	5	-
4861	452270.20	1294610.30	Картометрический метод	5	-
4862	452297.00	1294651.25	Картометрический метод	5	-

Сведения о местоположении границ объекта

1. Система координат 60.1

2. Сведения о характерных точках границ объекта

Обозначение характерных точек границ	Координаты, м		Метод определения координат характерной точки	Средняя квадратическая погрешность положения характерной точки (M _t), м	Описание обозначения точки на местности (при наличии)
	X	Y			
4863	452272.05	1294674.45	Картометрический метод	5	-
4864	452247.60	1294669.30	Картометрический метод	5	-
4865	452196.95	1294626.35	Картометрический метод	5	-
4866	452153.50	1294674.85	Картометрический метод	5	-
4855	452251.25	1294755.60	Картометрический метод	5	-
					-
4867	452661.20	1294796.65	Картометрический метод	5	-
4868	452688.60	1294784.65	Картометрический метод	5	-
4869	452675.10	1294752.35	Картометрический метод	5	-
4870	452709.00	1294744.80	Картометрический метод	5	-
4871	452695.80	1294672.40	Картометрический метод	5	-
4872	452619.65	1294679.95	Картометрический метод	5	-
4873	452628.55	1294770.00	Картометрический метод	5	-
4867	452661.20	1294796.65	Картометрический метод	5	-
					-
4874	450748.15	1294968.75	Картометрический метод	5	-
4875	450741.50	1294931.35	Картометрический метод	5	-
4876	450741.50	1294887.25	Картометрический метод	5	-
4877	450716.10	1294879.20	Картометрический метод	5	-
4878	450704.10	1294871.15	Картометрический метод	5	-
4879	450698.75	1294851.10	Картометрический метод	5	-
4880	450621.35	1294888.35	Картометрический метод	5	-
4881	450600.00	1294944.40	Картометрический метод	5	-
4874	450748.15	1294968.75	Картометрический метод	5	-
					-
4882	453351.70	1294981.20	Картометрический метод	5	-
4883	453417.65	1294918.40	Картометрический метод	5	-

Сведения о местоположении границ объекта					
1. Система координат 60.1					
2. Сведения о характерных точках границ объекта					
Обозначение характерных точек границ	Координаты, м		Метод определения координат характерной точки	Средняя квадратическая погрешность положения характерной точки (M _t), м	Описание обозначения точки на местности (при наличии)
	X	Y			
4884	453338.65	1294836.30	Картометрический метод	5	-
4885	453310.65	1294857.45	Картометрический метод	5	-
4886	453304.40	1294862.20	Картометрический метод	5	-
4887	453271.25	1294889.65	Картометрический метод	5	-
4888	453317.35	1294951.90	Картометрический метод	5	-
4882	453351.70	1294981.20	Картометрический метод	5	-
					-
4889	454371.45	1295014.00	Картометрический метод	5	-
4890	454579.70	1295009.70	Картометрический метод	5	-
4891	454589.05	1294949.65	Картометрический метод	5	-
4892	454575.70	1294894.85	Картометрический метод	5	-
4893	454523.60	1294882.70	Картометрический метод	5	-
4894	454502.25	1294912.70	Картометрический метод	5	-
4895	454489.60	1294919.35	Картометрический метод	5	-
4896	454473.55	1294919.35	Картометрический метод	5	-
4897	454469.55	1294904.65	Картометрический метод	5	-
4898	454460.90	1294878.60	Картометрический метод	5	-
4899	454447.55	1294867.85	Картометрический метод	5	-
4900	454433.50	1294868.50	Картометрический метод	5	-
4901	454414.85	1294880.50	Картометрический метод	5	-
4902	454400.80	1294890.50	Картометрический метод	5	-
4903	454394.15	1294900.50	Картометрический метод	5	-
4904	454390.80	1294915.15	Картометрический метод	5	-
4905	454386.15	1294925.20	Картометрический метод	5	-
4906	454378.15	1294934.50	Картометрический метод	5	-
4907	454372.15	1294939.85	Картометрический метод	5	-

Сведения о местоположении границ объекта

1. Система координат 60.1

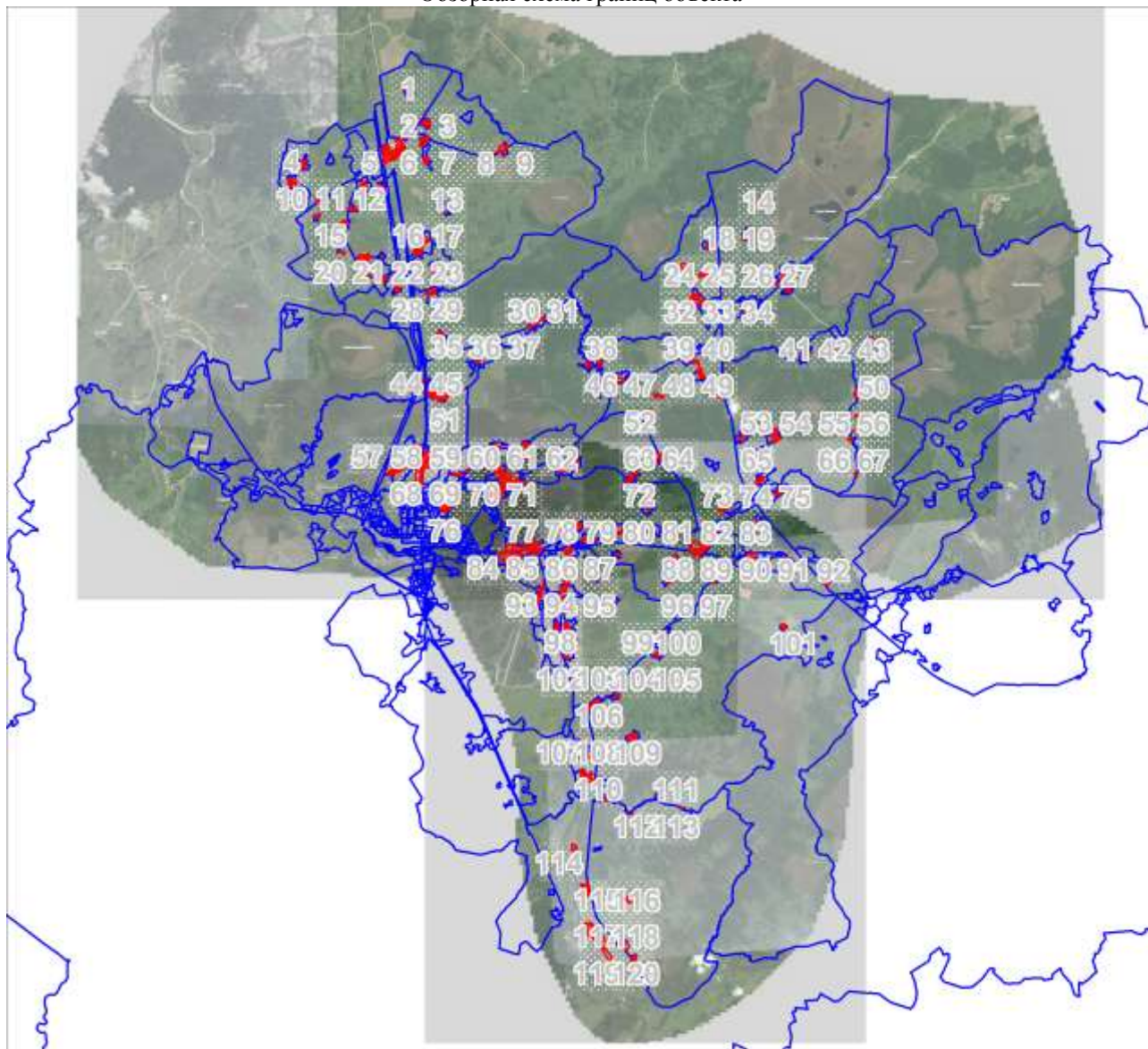
2. Сведения о характерных точках границ объекта

Обозначение характерных точек границ	Координаты, м		Метод определения координат характерной точки	Средняя квадратическая погрешность положения характерной точки (M _t), м	Описание обозначения точки на местности (при наличии)
	X	Y			
4889	454371.45	1295014.00	Картометрический метод	5	-
					-
4908	454194.60	1295017.65	Картометрический метод	5	-
4909	454347.45	1295013.25	Картометрический метод	5	-
4910	454348.75	1294945.15	Картометрический метод	5	-
4911	454338.10	1294927.75	Картометрический метод	5	-
4912	454285.35	1294857.50	Картометрический метод	5	-
4913	454251.95	1294868.45	Картометрический метод	5	-
4914	454223.05	1294885.90	Картометрический метод	5	-
4915	454189.25	1294906.10	Картометрический метод	5	-
4908	454194.60	1295017.65	Картометрический метод	5	-
					-
4916	454312.75	1295165.50	Картометрический метод	5	-
4917	454536.35	1295158.60	Картометрический метод	5	-
4918	454577.05	1295030.40	Картометрический метод	5	-
4919	454189.95	1295035.00	Картометрический метод	5	-
4920	454185.30	1295100.45	Картометрический метод	5	-
4921	454194.60	1295137.20	Картометрический метод	5	-
4922	454217.30	1295154.60	Картометрический метод	5	-
4916	454312.75	1295165.50	Картометрический метод	5	-
					-
4923	456819.75	1295762.30	Картометрический метод	5	-
4924	456857.15	1295758.40	Картометрический метод	5	-
4925	456845.90	1295706.75	Картометрический метод	5	-
4926	456754.70	1295726.55	Картометрический метод	5	-
4927	456759.35	1295761.55	Картометрический метод	5	-
4928	456818.90	1295754.25	Картометрический метод	5	-

Сведения о местоположении границ объекта					
1. Система координат 60.1					
2. Сведения о характерных точках границ объекта					
Обозначение характерных точек границ	Координаты, м		Метод определения координат характерной точки	Средняя квадратическая погрешность положения характерной точки (Mt), м	Описание обозначения точки на местности (при наличии)
	X	Y			
4923	456819.75	1295762.30	Картометрический метод	5	-
					-
4929	456919.05	1295914.70	Картометрический метод	5	-
4930	456961.15	1295902.35	Картометрический метод	5	-
4931	456917.20	1295778.70	Картометрический метод	5	-
4932	456907.30	1295708.95	Картометрический метод	5	-
4933	456925.70	1295705.25	Картометрический метод	5	-
4934	456921.40	1295679.30	Картометрический метод	5	-
4935	456866.95	1295686.15	Картометрический метод	5	-
4936	456878.30	1295756.30	Картометрический метод	5	-
4937	456885.00	1295823.10	Картометрический метод	5	-
4929	456919.05	1295914.70	Картометрический метод	5	-
3. Сведения о характерных точках части (частей) границы объекта					
Обозначение характерных точек части границы	Координаты, м		Метод определения координат характерной точки	Средняя квадратическая погрешность положения характерной точки (Mt), м	Описание обозначения точки на местности (при наличии)
	X	Y			
1	2	3	4	5	6
-	-	-	-	-	-

План границ объекта

Обзорная схема границ объекта



Масштаб 1:312501

Используемые условные знаки и обозначения:

Условные обозначения представлены на листе 226






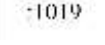


Подпись _____



Дата 25 августа 2020 г.

Место для оттиска печати (при наличии) лица, составившего описание местоположения границ объекта

Условные обозначения

	Характерная точка границы объекта
	Надписи номеров характерных точек границы объекта
	Граница объекта
	Граница территориальной зоны
	Существующая часть границы, имеющиеся в ЕГРН сведения о которой достаточны для определения ее местоположения
	Надписи кадастрового номера земельного участка
	Граница кадастрового квартала
	Обозначение кадастрового квартала

План границ объекта

Выносной лист № 1



Масштаб 1:10000

Используемые условные знаки и обозначения:

Условные обозначения представлены на листе 226

Подпись _____

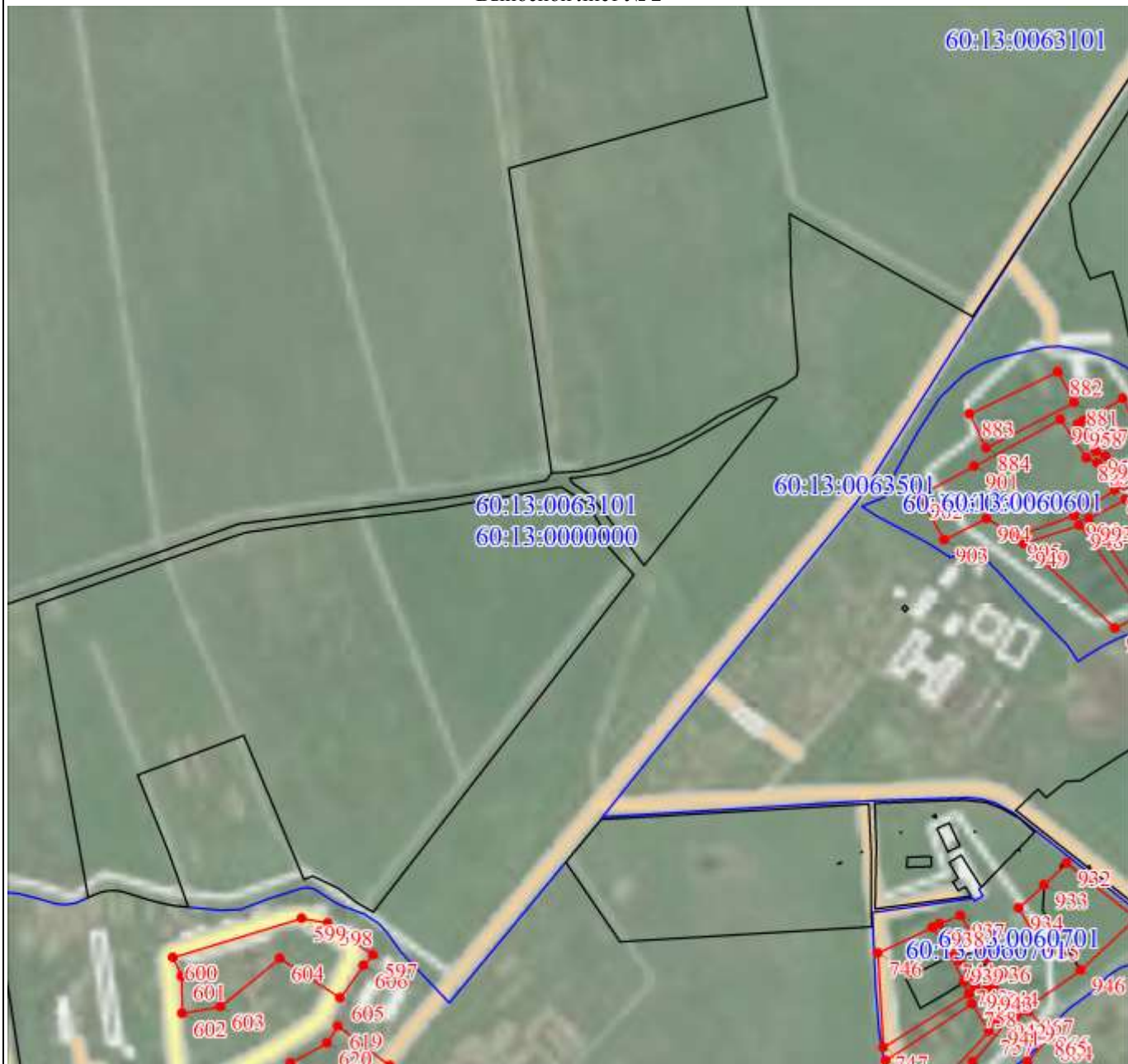


Дата 25 августа 2020 г.

Место для оттиска печати (при наличии) лица, составившего описание местоположения границ объекта

План границ объекта

Выносной лист № 2



Масштаб 1:10000

Используемые условные знаки и обозначения:

Условные обозначения представлены на листе 226

Подпись _____



Дата 25 августа 2020 г.

Место для оттиска печати (при наличии) лица, составившего описание местоположения границ объекта

План границ объекта

Выносной лист № 3



Масштаб 1:10000

Используемые условные знаки и обозначения:

Условные обозначения представлены на листе 226

Подпись _____

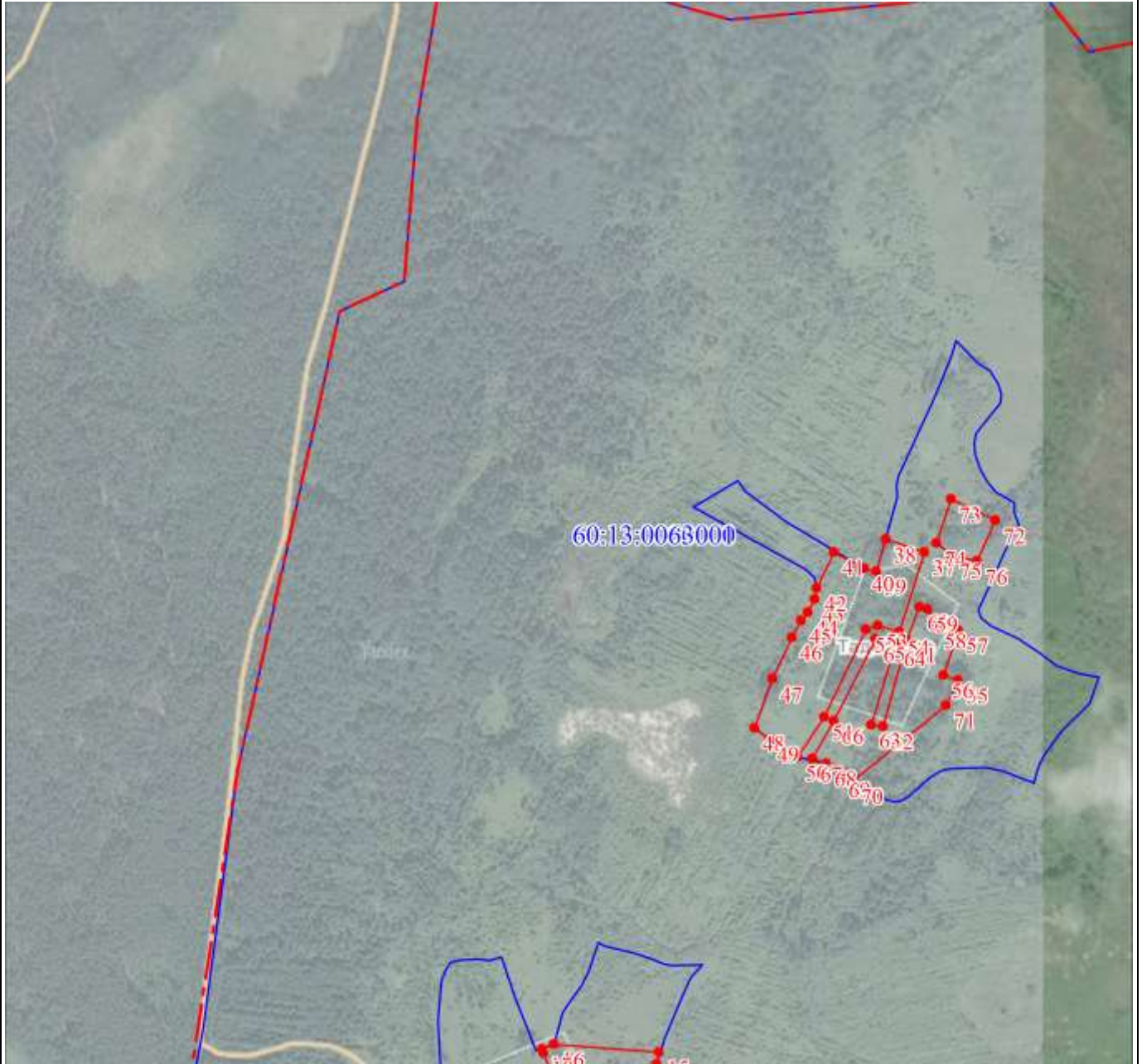


Дата 25 августа 2020 г.

Место для отписки печати (при наличии) лица, составившего описание местоположения границ объекта

План границ объекта

Выносной лист № 4



Масштаб 1:10000

Используемые условные знаки и обозначения:

Условные обозначения представлены на листе 226

Подпись _____

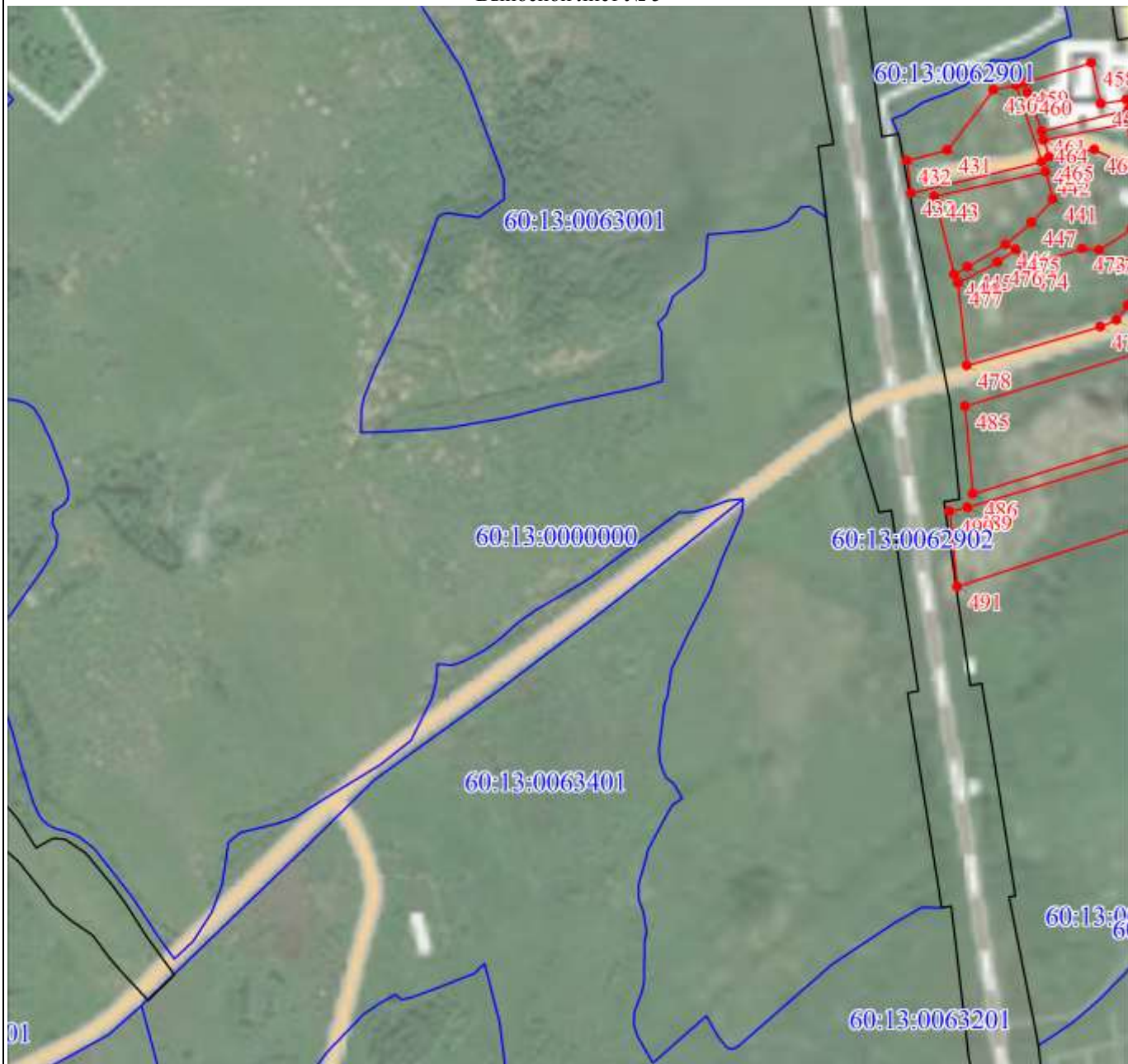


Дата 25 августа 2020 г.

Место для оттиска печати (при наличии) лица, составившего описание местоположения границ объекта

План границ объекта

Выносной лист № 5



Масштаб 1:10000

Используемые условные знаки и обозначения:

Условные обозначения представлены на листе 226

Подпись _____

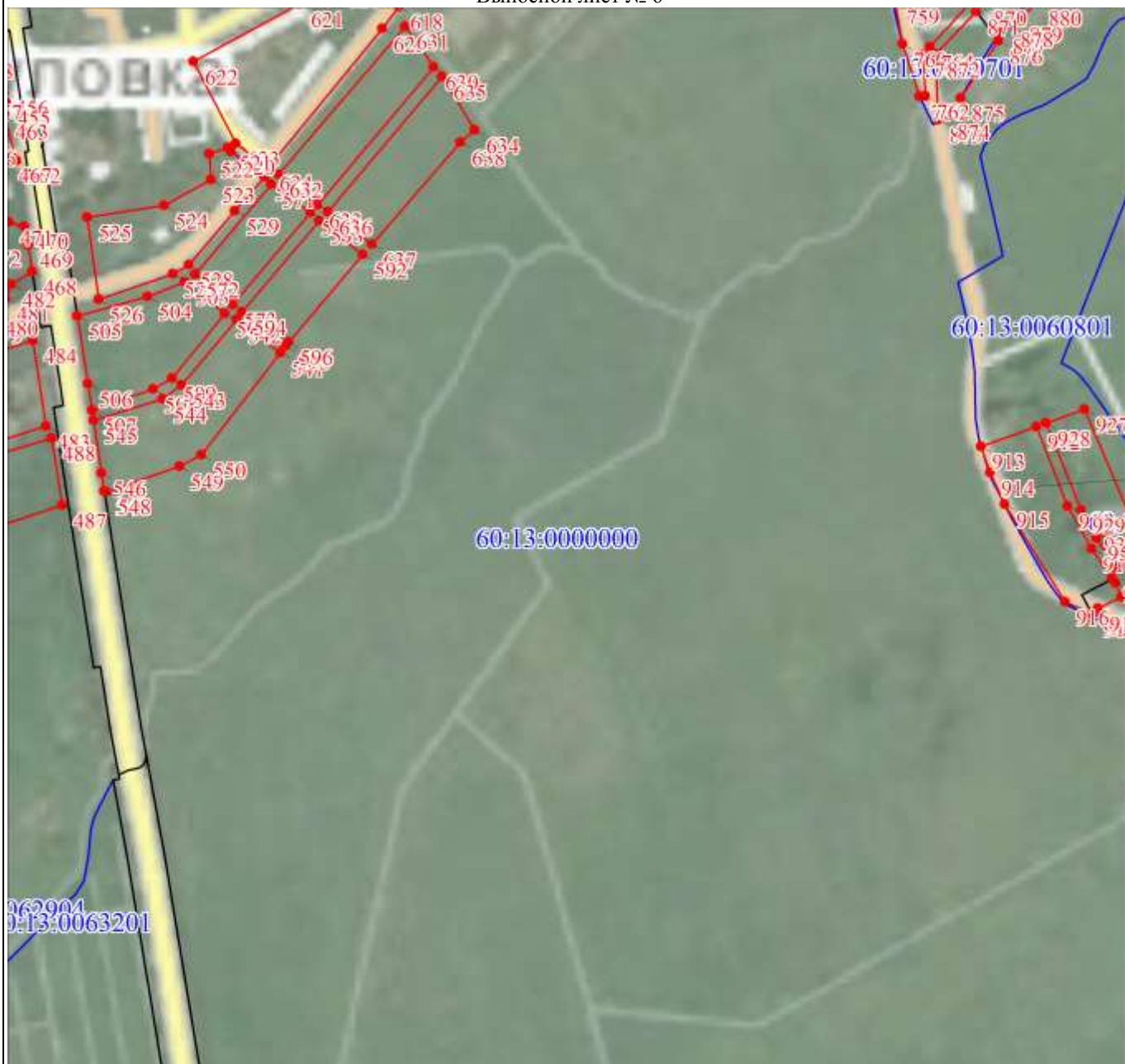


Дата 25 августа 2020 г.

Место для оттиска печати (при наличии) лица, составившего описание местоположения границ объекта

План границ объекта

Выносной лист № 6



Масштаб 1:10000

Используемые условные знаки и обозначения:

Условные обозначения представлены на листе 226

Подпись _____



Дата 25 августа 2020 г.

Место для оттиска печати (при наличии) лица, составившего описание местоположения границ объекта

План границ объекта

Выносной лист № 7



Масштаб 1:10000

Используемые условные знаки и обозначения:

Условные обозначения представлены на листе 226

Подпись _____

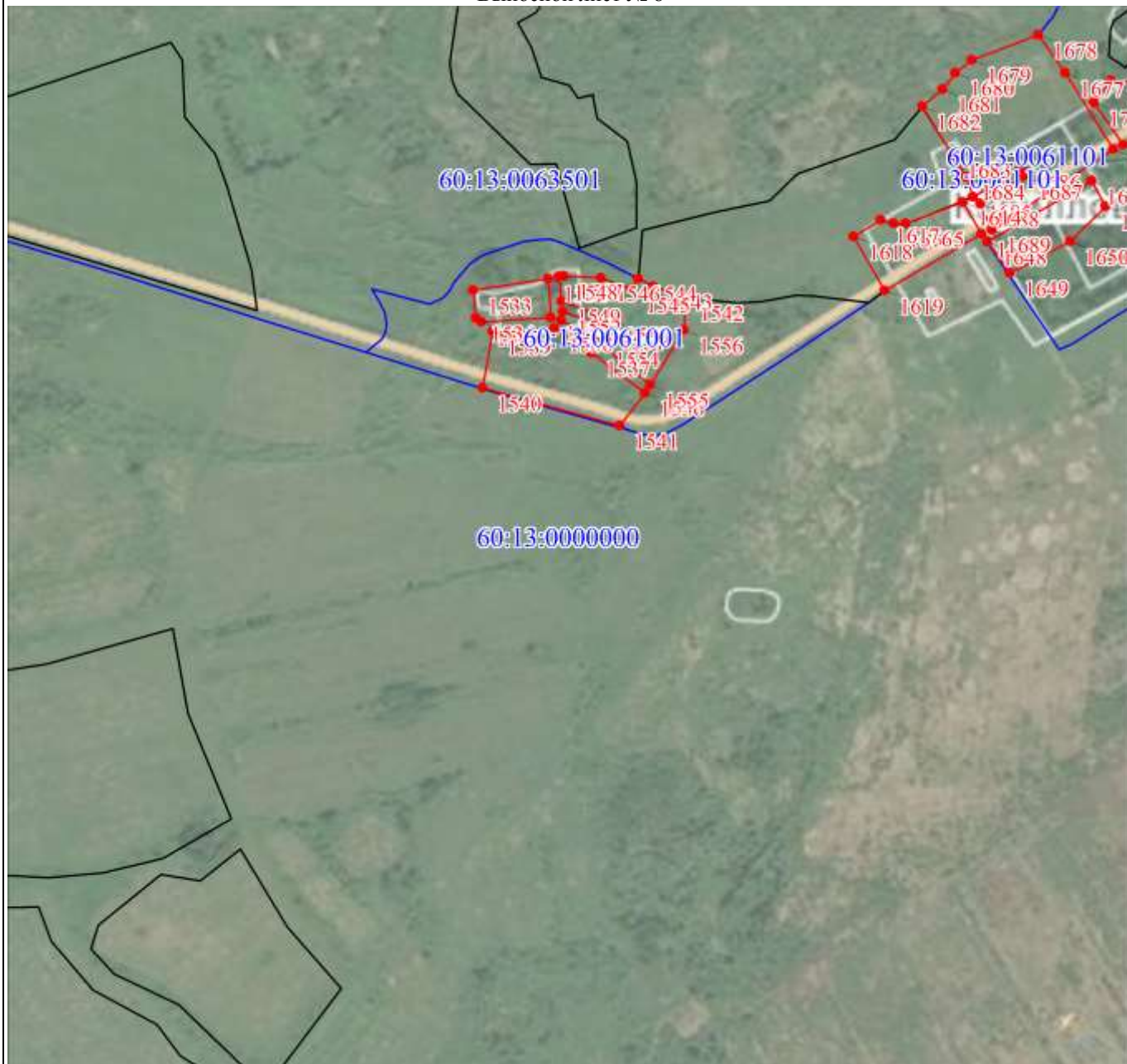


Дата 25 августа 2020 г.

Место для оттиска печати (при наличии) лица, составившего описание местоположения границ объекта

План границ объекта

Выносной лист № 8



Масштаб 1:10000

Используемые условные знаки и обозначения:

Условные обозначения представлены на листе 226

Подпись _____

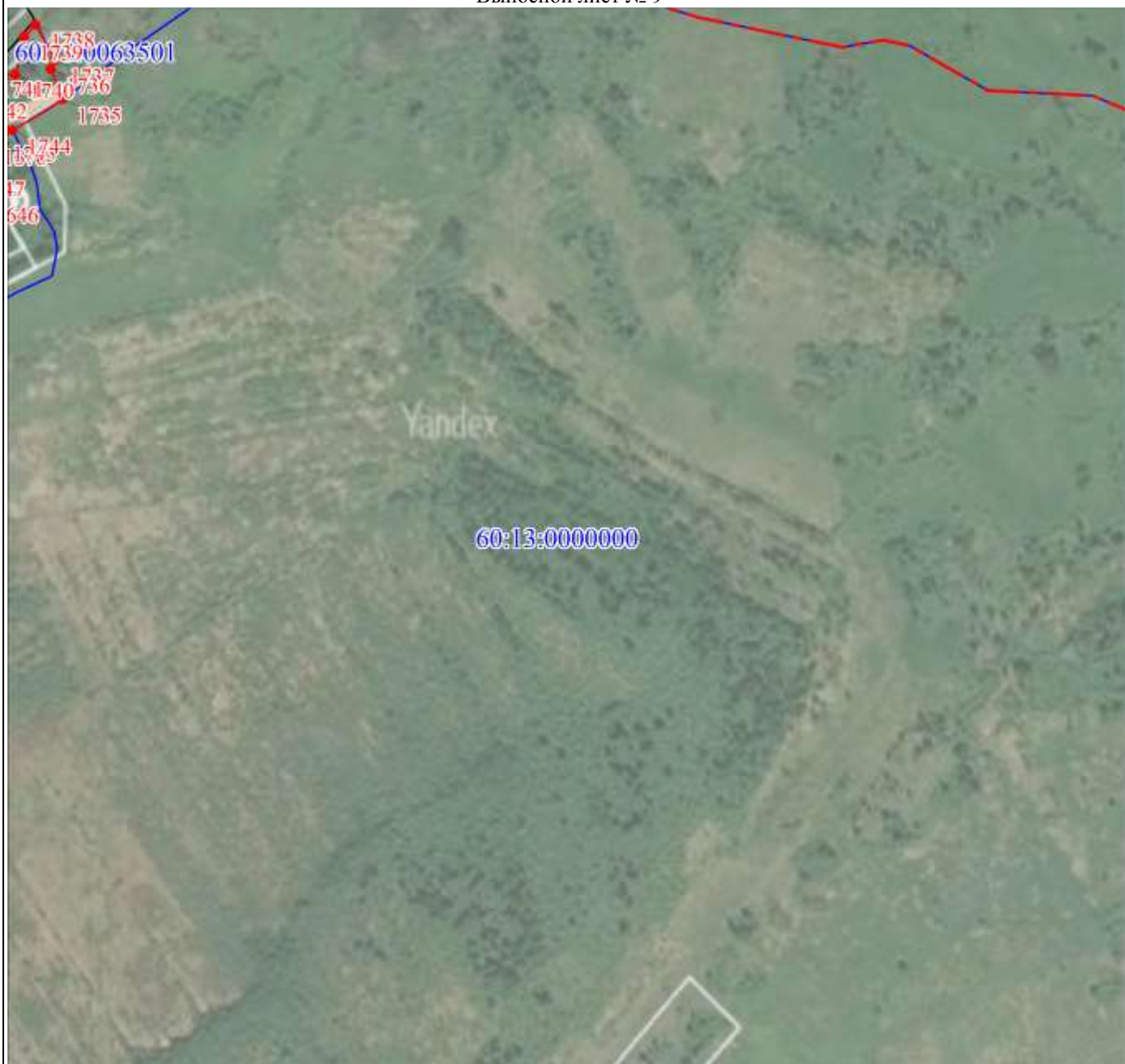


Дата 25 августа 2020 г.

Место для оттиска печати (при наличии) лица, составившего описание местоположения границ объекта

План границ объекта

Выносной лист № 9



Масштаб 1:10000

Используемые условные знаки и обозначения:

Условные обозначения представлены на листе 226

Подпись _____

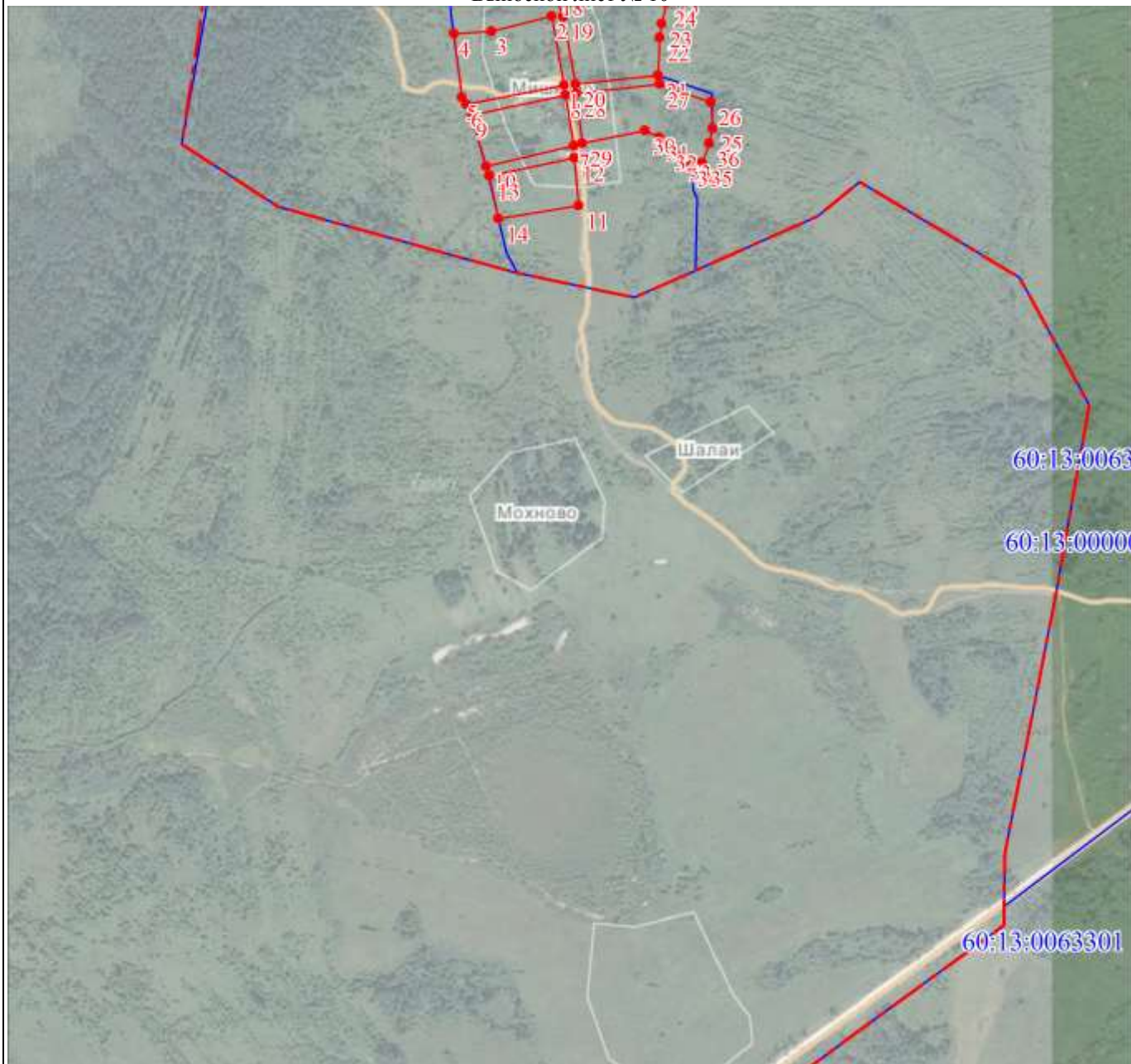


Дата 25 августа 2020 г.

Место для оттиска печати (при наличии) лица, составившего описание местоположения границ объекта

План границ объекта

Выносной лист № 10



Масштаб 1:10000

Используемые условные знаки и обозначения:

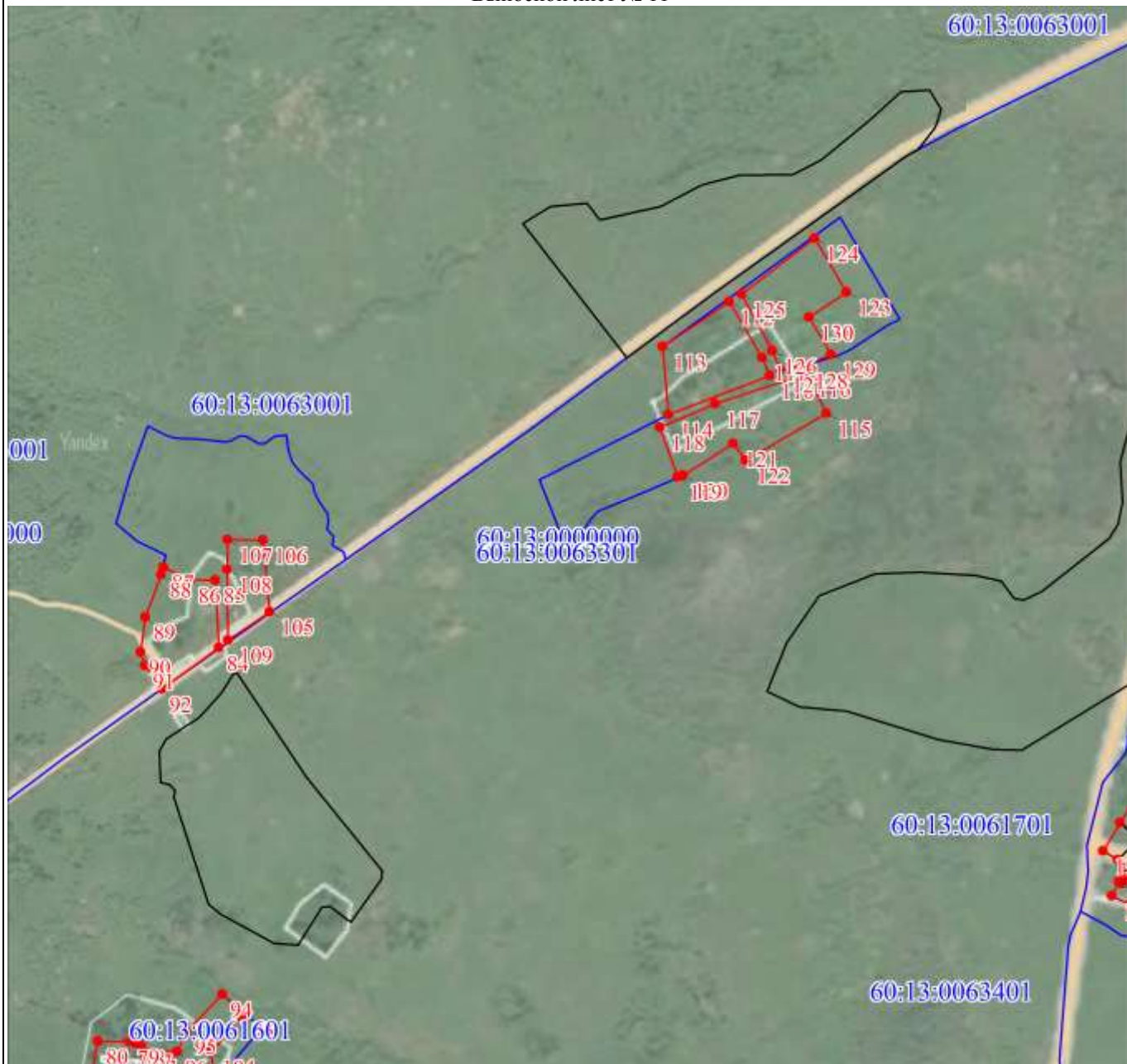
Условные обозначения представлены на листе 226

Подпись _____



Дата 25 августа 2020 г.

Место для оттиска печати (при наличии) лица, составившего описание местоположения границ объекта



Масштаб 1:10000

Используемые условные знаки и обозначения:

Условные обозначения представлены на листе 226

Подпись _____



Дата 25 августа 2020 г.

Место для оттиска печати (при наличии) лица, составившего описание местоположения границ объекта

План границ объекта

Выносной лист № 12



Масштаб 1:10000

Используемые условные знаки и обозначения:

Условные обозначения представлены на листе 226

Подпись _____

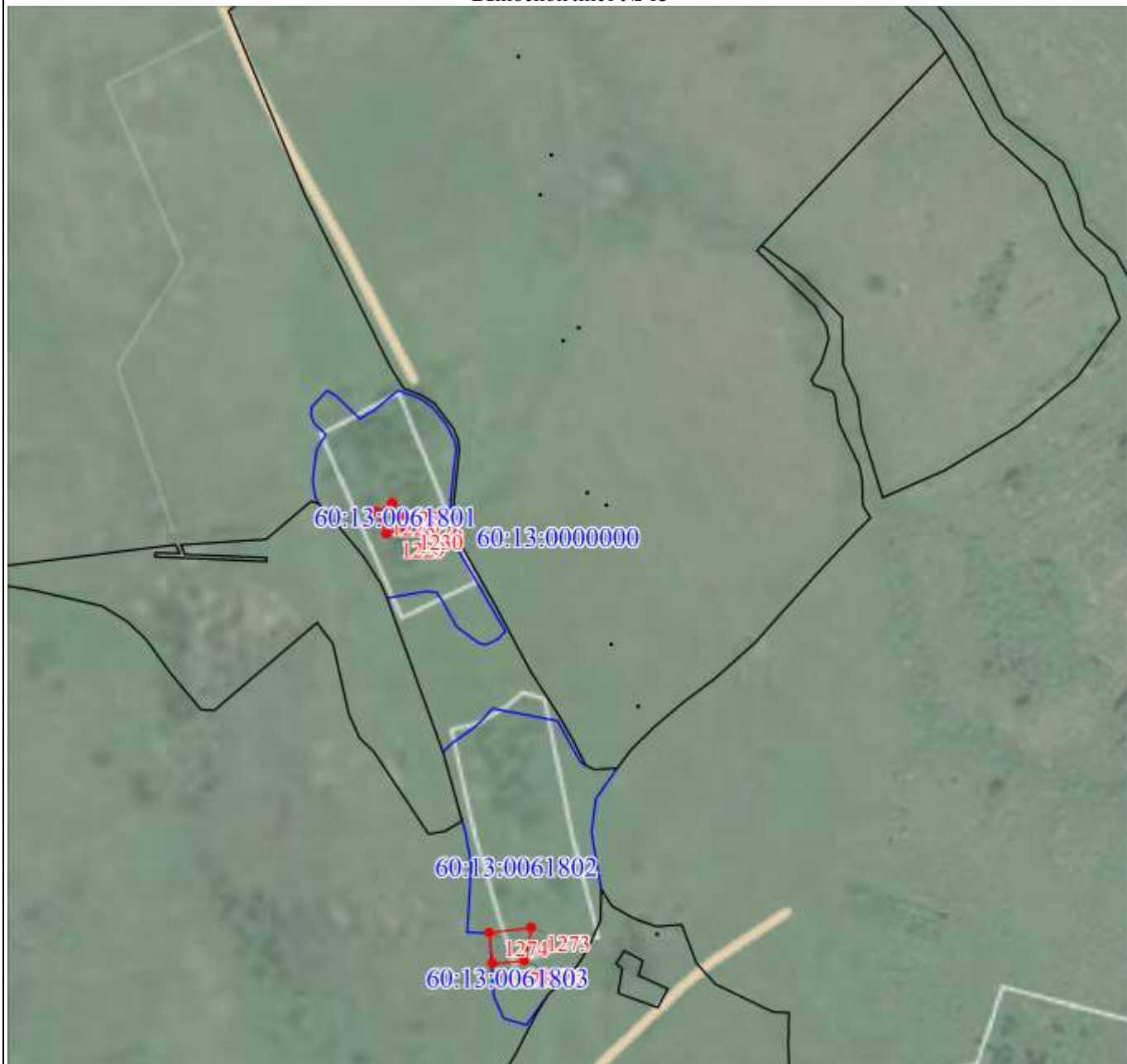


Дата 25 августа 2020 г.

Место для оттиска печати (при наличии) лица, составившего описание местоположения границ объекта

План границ объекта

Выносной лист № 13



Масштаб 1:10000

Используемые условные знаки и обозначения:

Условные обозначения представлены на листе 226

Подпись _____



Дата 25 августа 2020 г.

Место для оттиска печати (при наличии) лица, составившего описание местоположения границ объекта



Масштаб 1:10000

Используемые условные знаки и обозначения:

Условные обозначения представлены на листе 226

Подпись _____

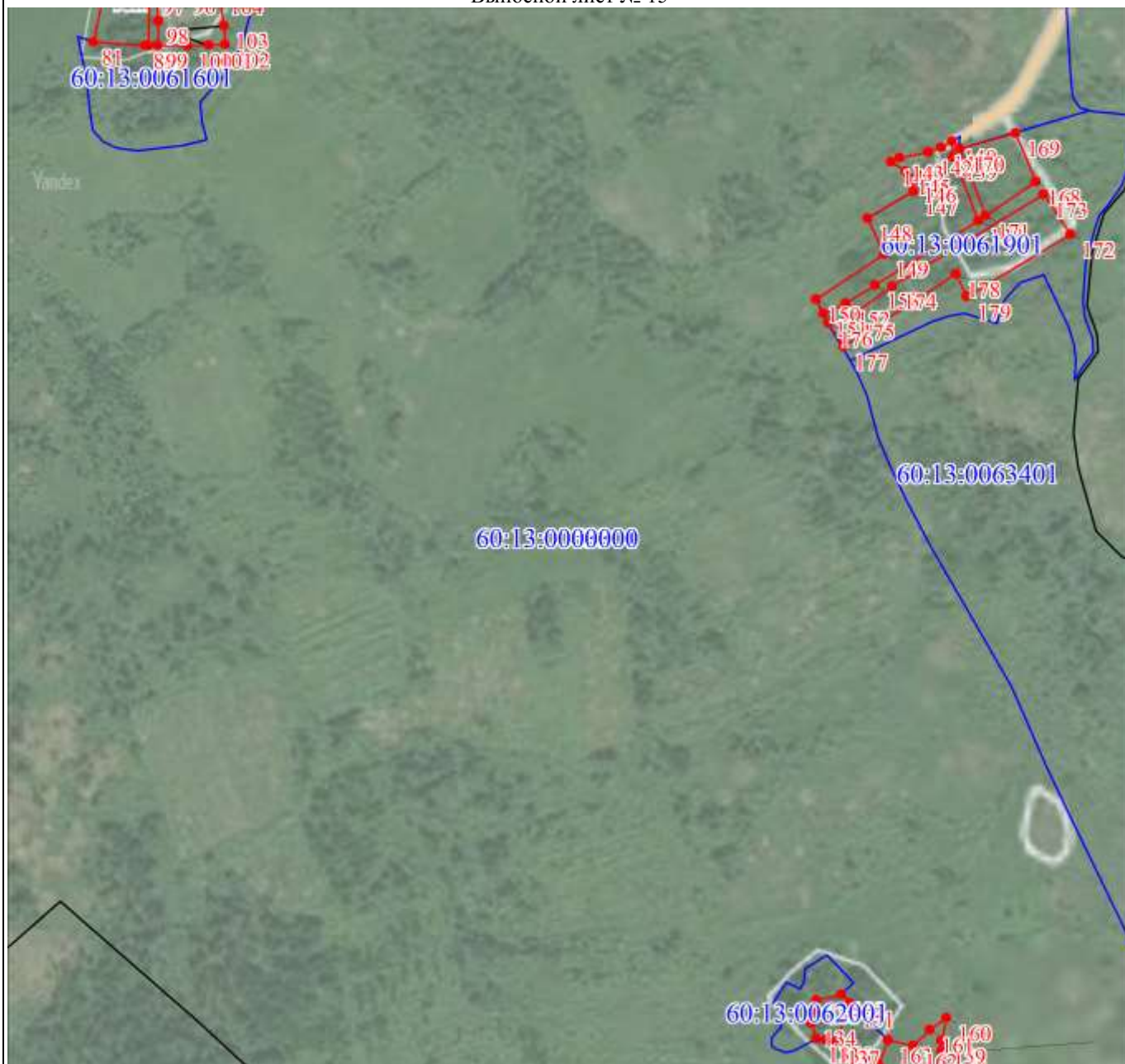


Дата 25 августа 2020 г.

Место для оттиска печати (при наличии) лица, составившего описание местоположения границ объекта

План границ объекта

Выносной лист № 15



Масштаб 1:10000

Используемые условные знаки и обозначения:

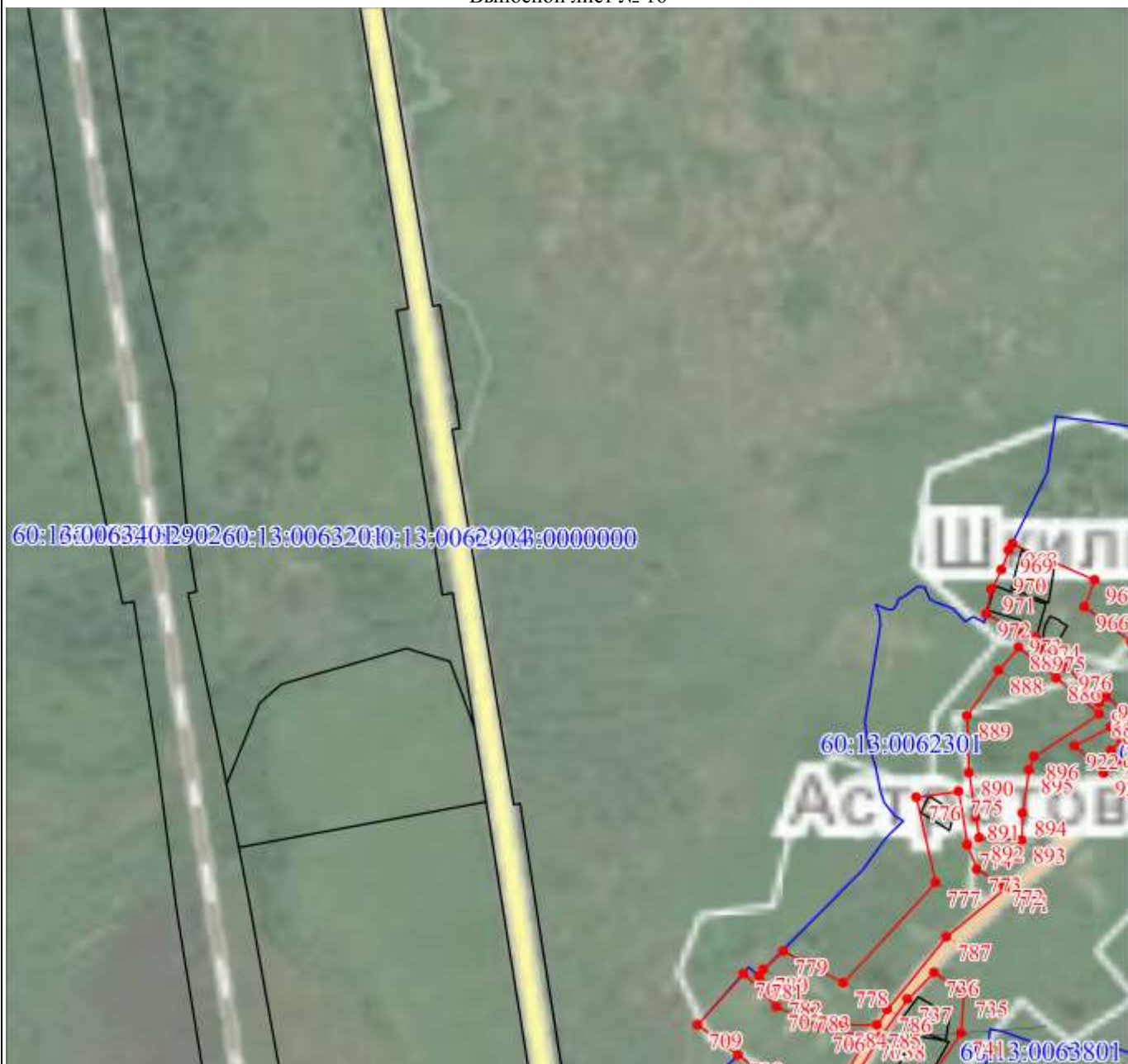
Условные обозначения представлены на листе 226

Подпись _____



Дата 25 августа 2020 г.

Место для оттиска печати (при наличии) лица, составившего описание местоположения границ объекта



Масштаб 1:10000

Используемые условные знаки и обозначения:

Условные обозначения представлены на листе 226

Подпись _____



Дата 25 августа 2020 г.

Место для оттиска печати (при наличии) лица, составившего описание местоположения границ объекта

План границ объекта

Выносной лист № 17



Масштаб 1:10000

Используемые условные знаки и обозначения:

Условные обозначения представлены на листе 226

Подпись _____

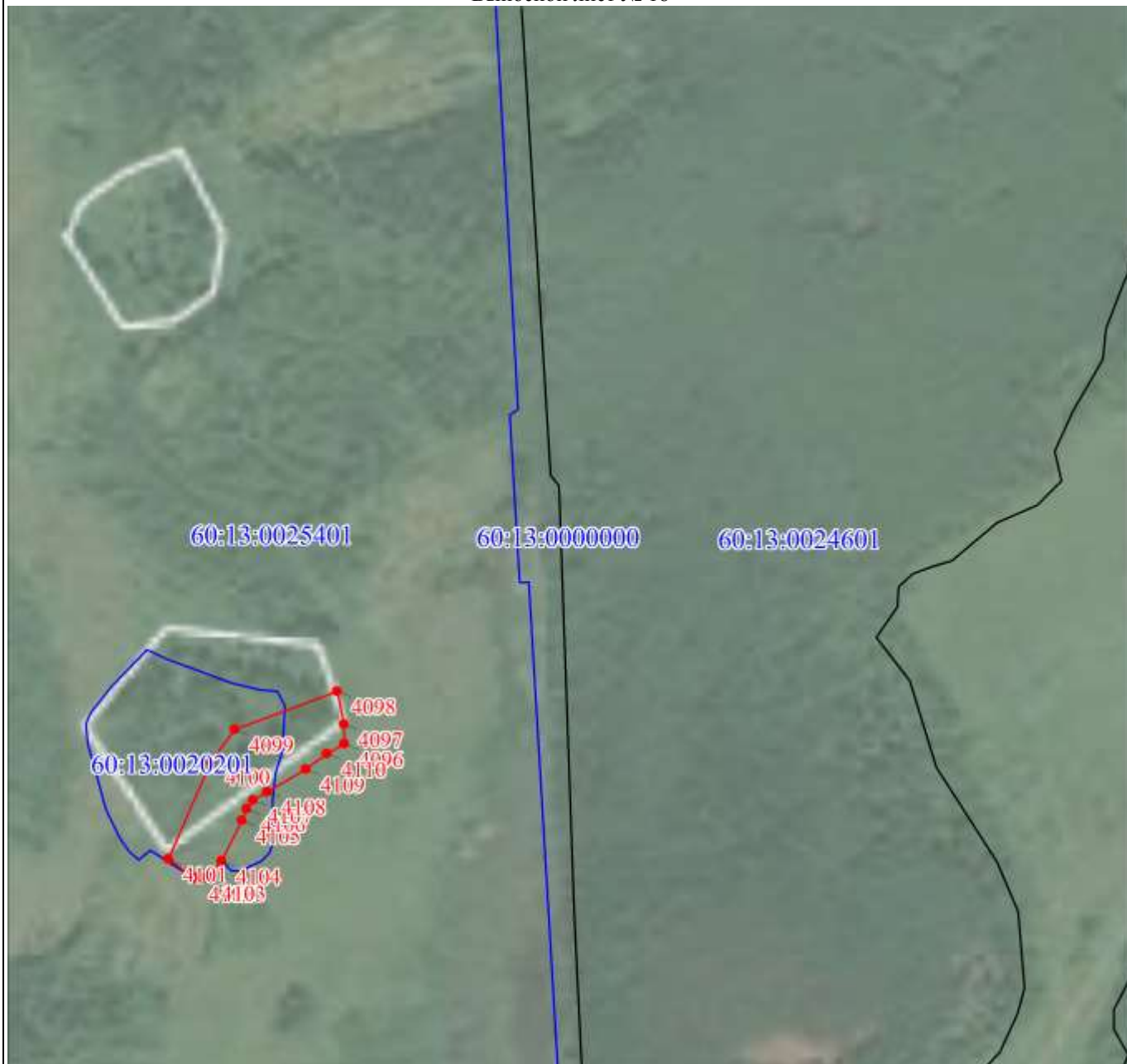


Дата 25 августа 2020 г.

Место для оттиска печати (при наличии) лица, составившего описание местоположения границ объекта

План границ объекта

Выносной лист № 18



Масштаб 1:10000

Используемые условные знаки и обозначения:

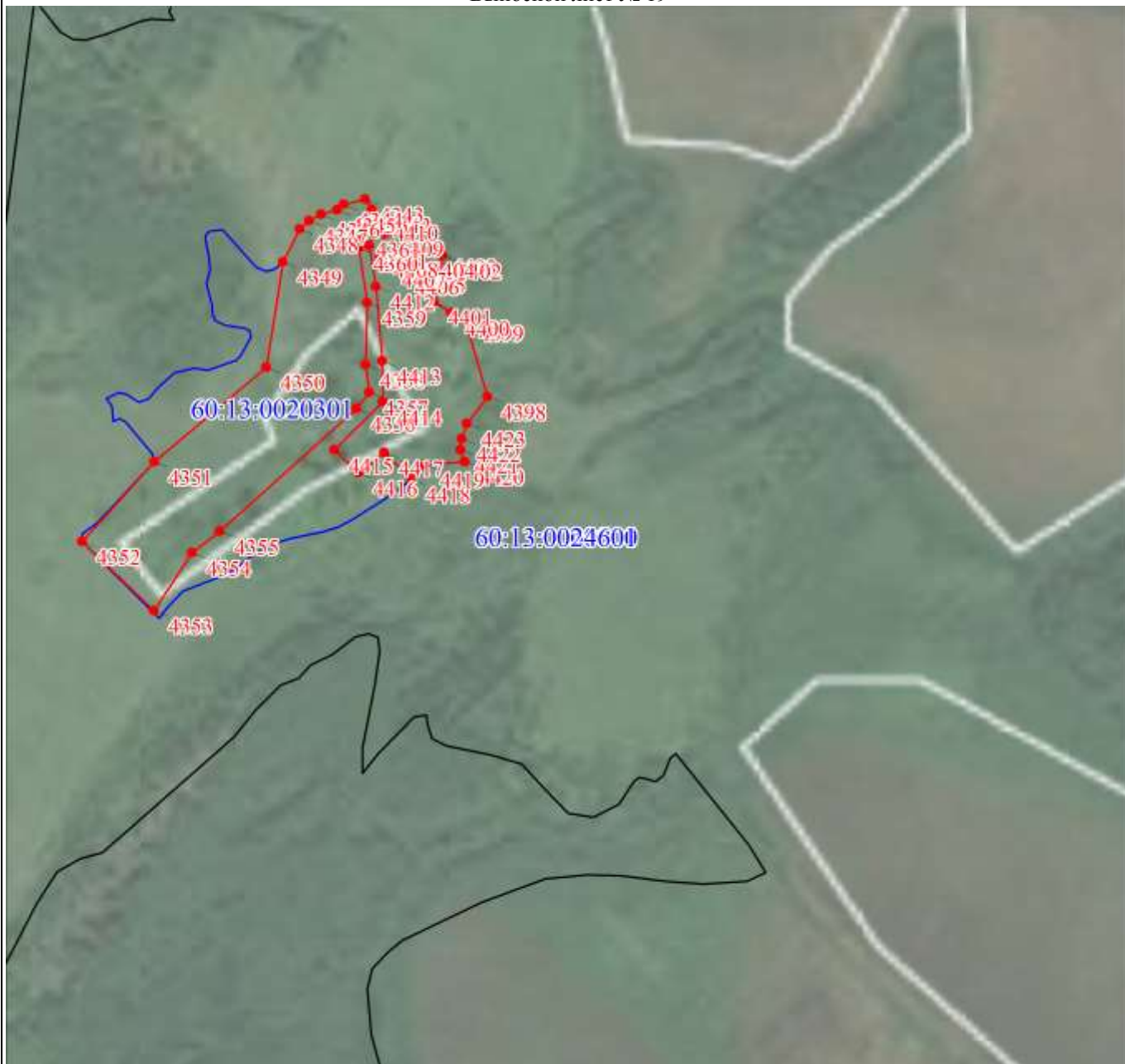
Условные обозначения представлены на листе 226

Подпись _____



Дата 25 августа 2020 г.

Место для оттиска печати (при наличии) лица, составившего описание местоположения границ объекта



Масштаб 1:10000

Используемые условные знаки и обозначения:

Условные обозначения представлены на листе 226

Подпись _____



Дата 25 августа 2020 г.

Место для оттиска печати (при наличии) лица, составившего описание местоположения границ объекта

План границ объекта

Выносной лист № 20



Масштаб 1:10000

Используемые условные знаки и обозначения:

Условные обозначения представлены на листе 226

Подпись _____

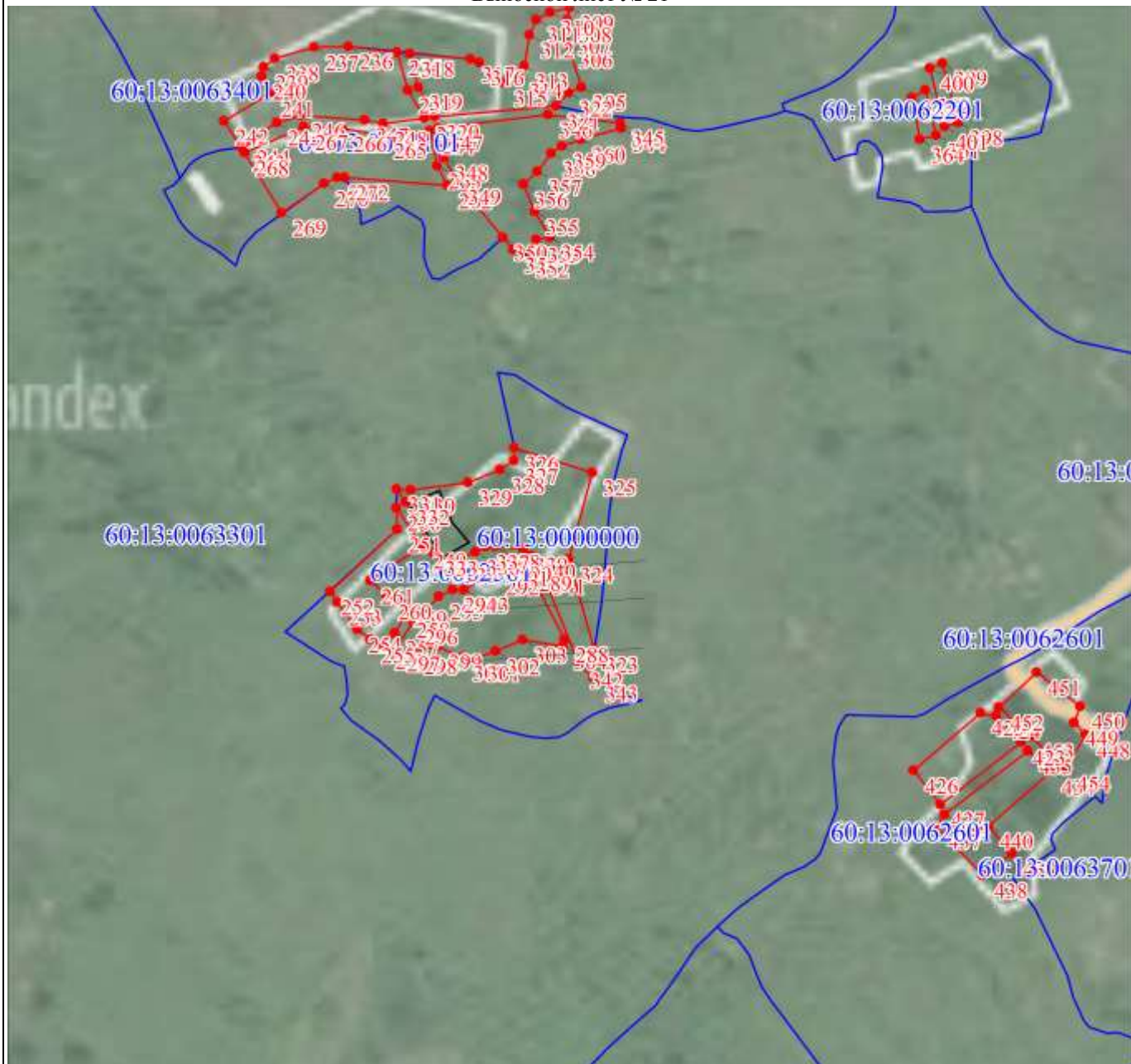


Дата 25 августа 2020 г.

Место для оттиска печати (при наличии) лица, составившего описание местоположения границ объекта

План границ объекта

Выносной лист № 21



Масштаб 1:10000

Используемые условные знаки и обозначения:

Условные обозначения представлены на листе 226

Подпись

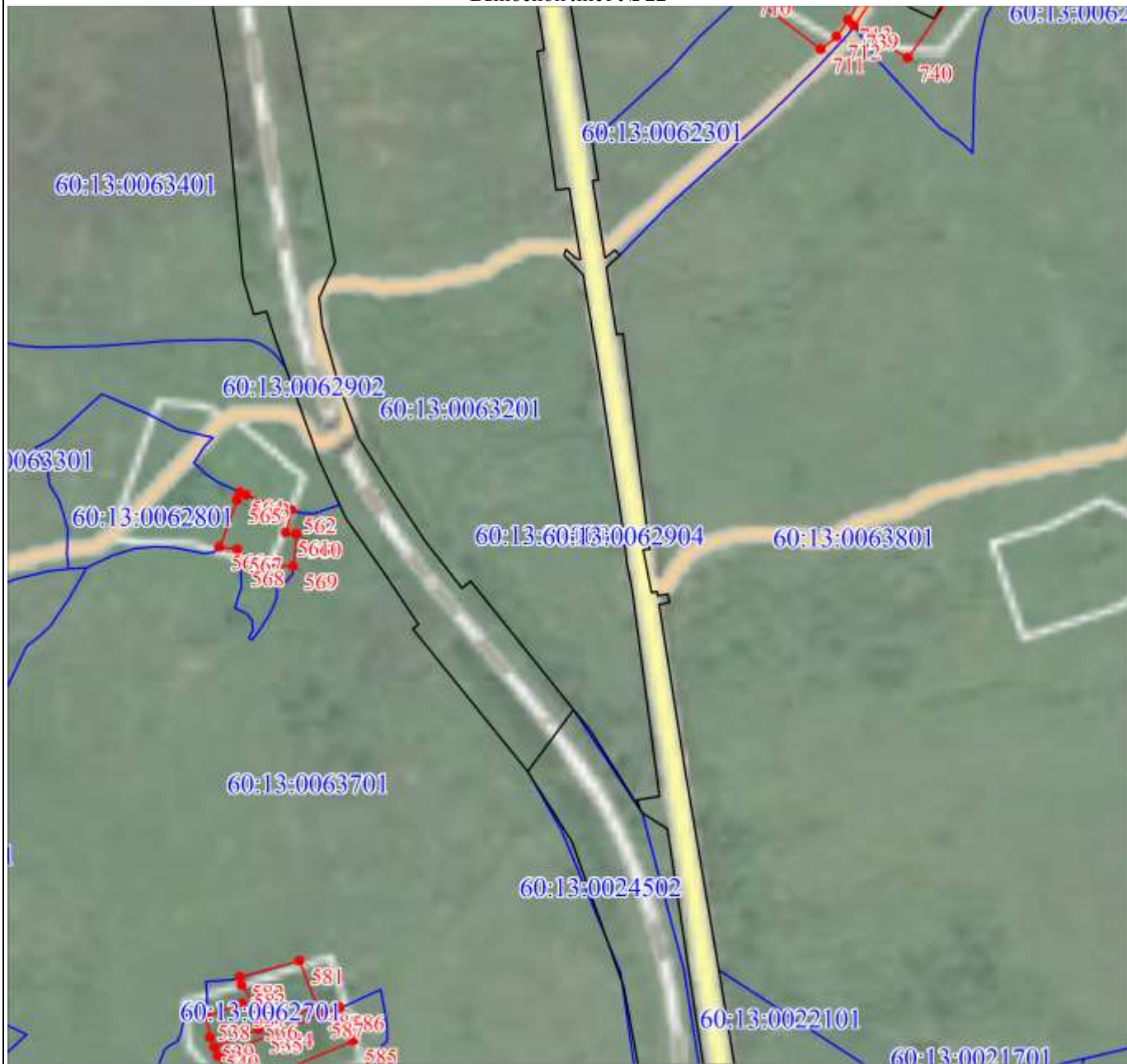


Дата 25 августа 2020 г.

Место для оттиска печати (при наличии) лица, составившего описание местоположения границ объекта

План границ объекта

Выносной лист № 22



Масштаб 1:10000

Используемые условные знаки и обозначения:

Условные обозначения представлены на листе 226

Подпись _____

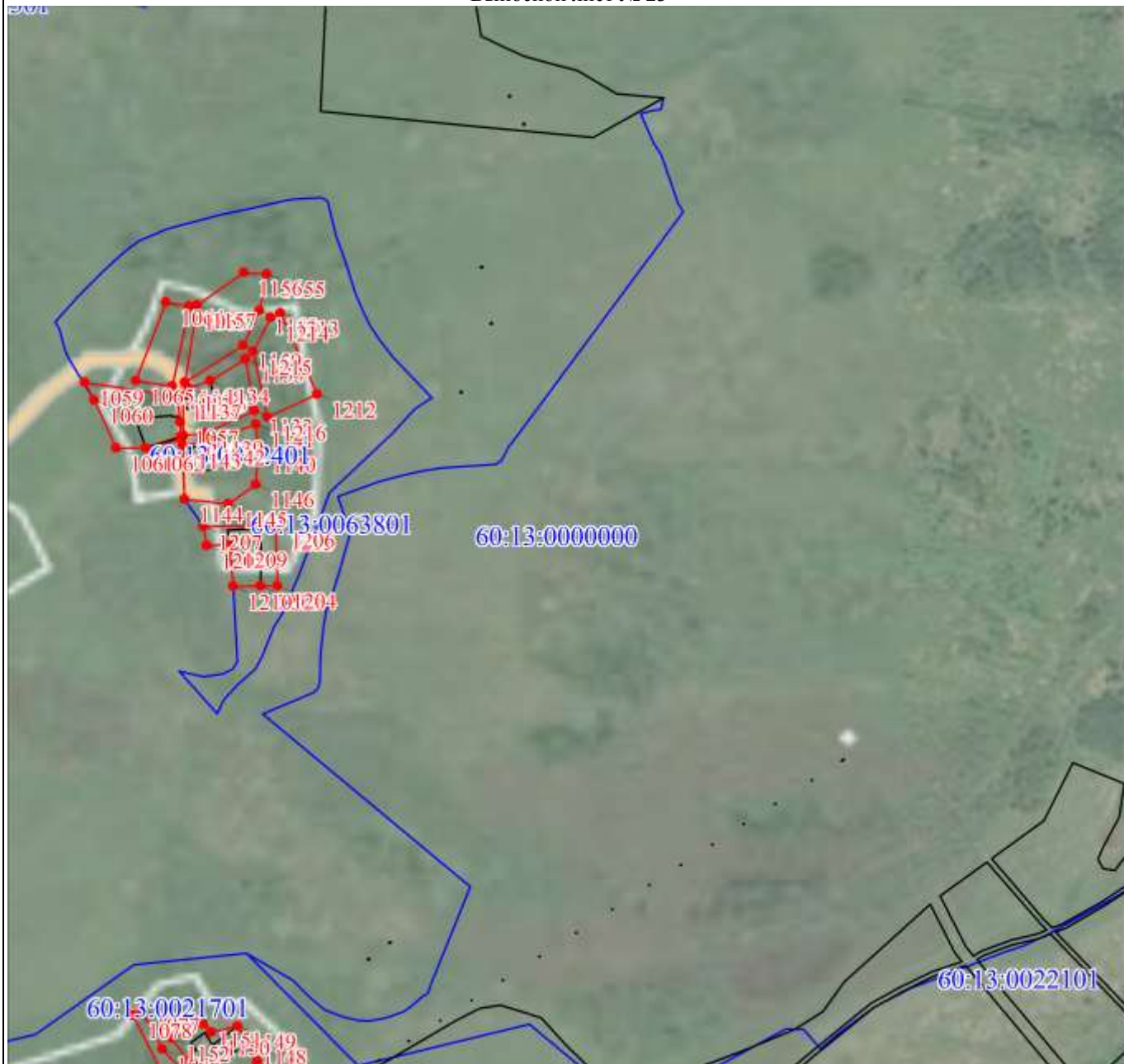


Дата 25 августа 2020 г.

Место для оттиска печати (при наличии) лица, составившего описание местоположения границ объекта

План границ объекта

Выносной лист № 23



Масштаб 1:10000

Используемые условные знаки и обозначения:

Условные обозначения представлены на листе 226

Подпись _____

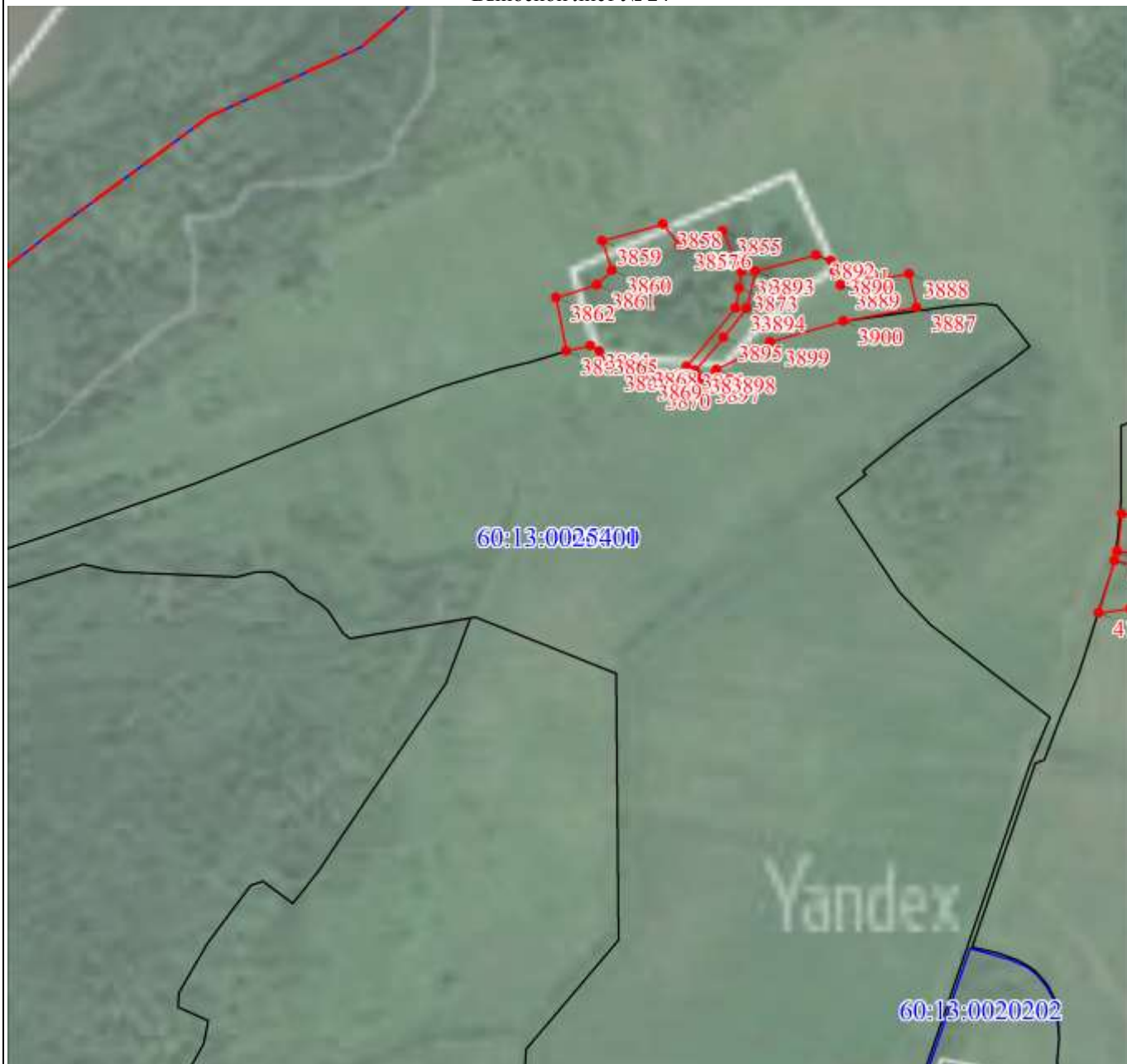


Дата 25 августа 2020 г.

Место для оттиска печати (при наличии) лица, составившего описание местоположения границ объекта

План границ объекта

Выносной лист № 24



Масштаб 1:10000

Используемые условные знаки и обозначения:

Условные обозначения представлены на листе 226

Подпись _____

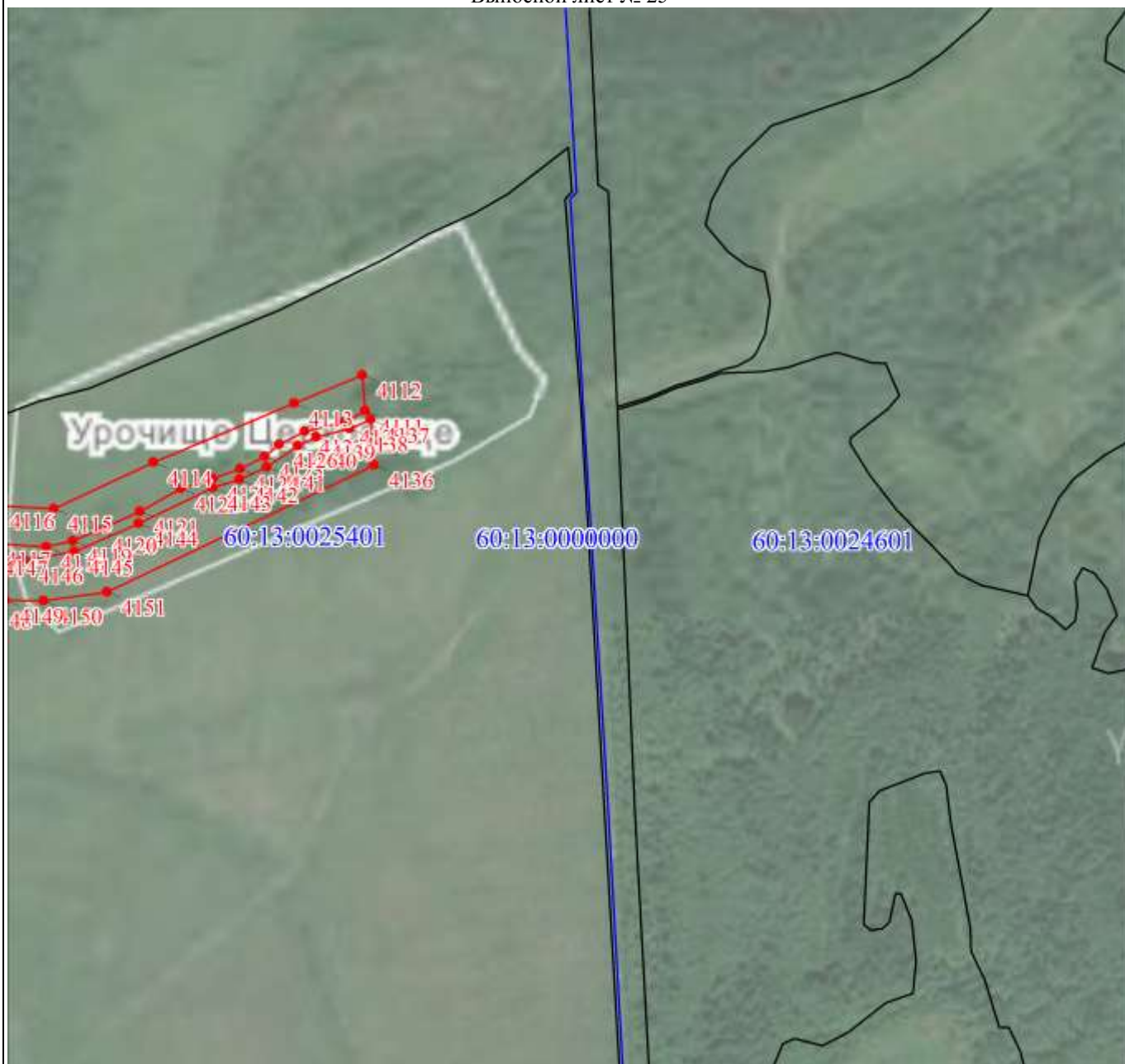


Дата 25 августа 2020 г.

Место для оттиска печати (при наличии) лица, составившего описание местоположения границ объекта

План границ объекта

Выносной лист № 25



Масштаб 1:10000

Используемые условные знаки и обозначения:

Условные обозначения представлены на листе 226

Подпись _____



Дата 25 августа 2020 г.

Место для оттиска печати (при наличии) лица, составившего описание местоположения границ объекта

План границ объекта

Выносной лист № 26



Масштаб 1:10000

Используемые условные знаки и обозначения:

Условные обозначения представлены на листе 226

Подпись _____

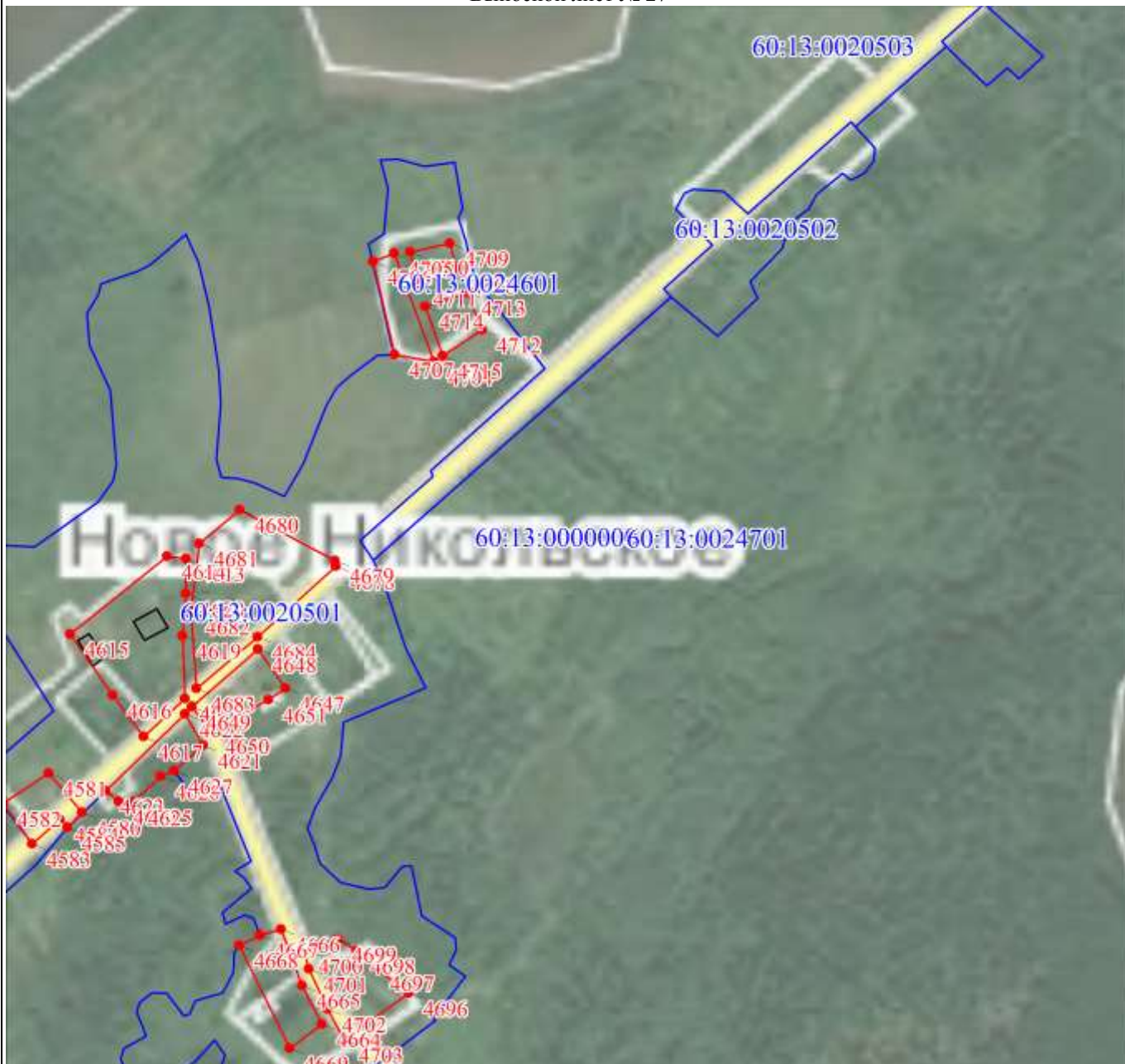


Дата 25 августа 2020 г.

Место для оттиска печати (при наличии) лица, составившего описание местоположения границ объекта

План границ объекта

Выносной лист № 27



Масштаб 1:10000

Используемые условные знаки и обозначения:

Условные обозначения представлены на листе 226

Подпись _____

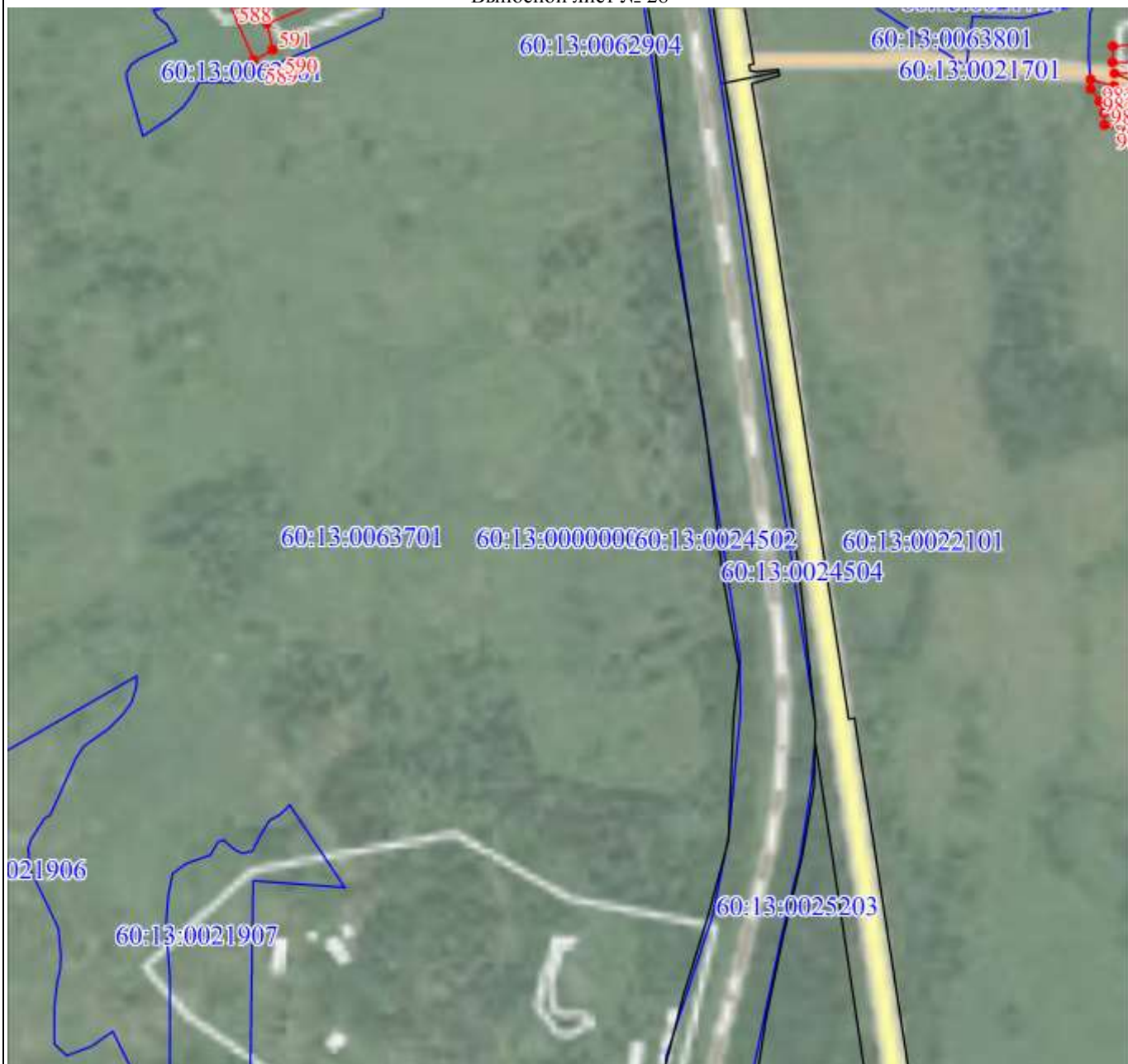


Дата 25 августа 2020 г.

Место для отпечатка печати (при наличии) лица, составившего описание местоположения границ объекта

План границ объекта

Выносной лист № 28



Масштаб 1:10000

Используемые условные знаки и обозначения:

Условные обозначения представлены на листе 226

Подпись _____

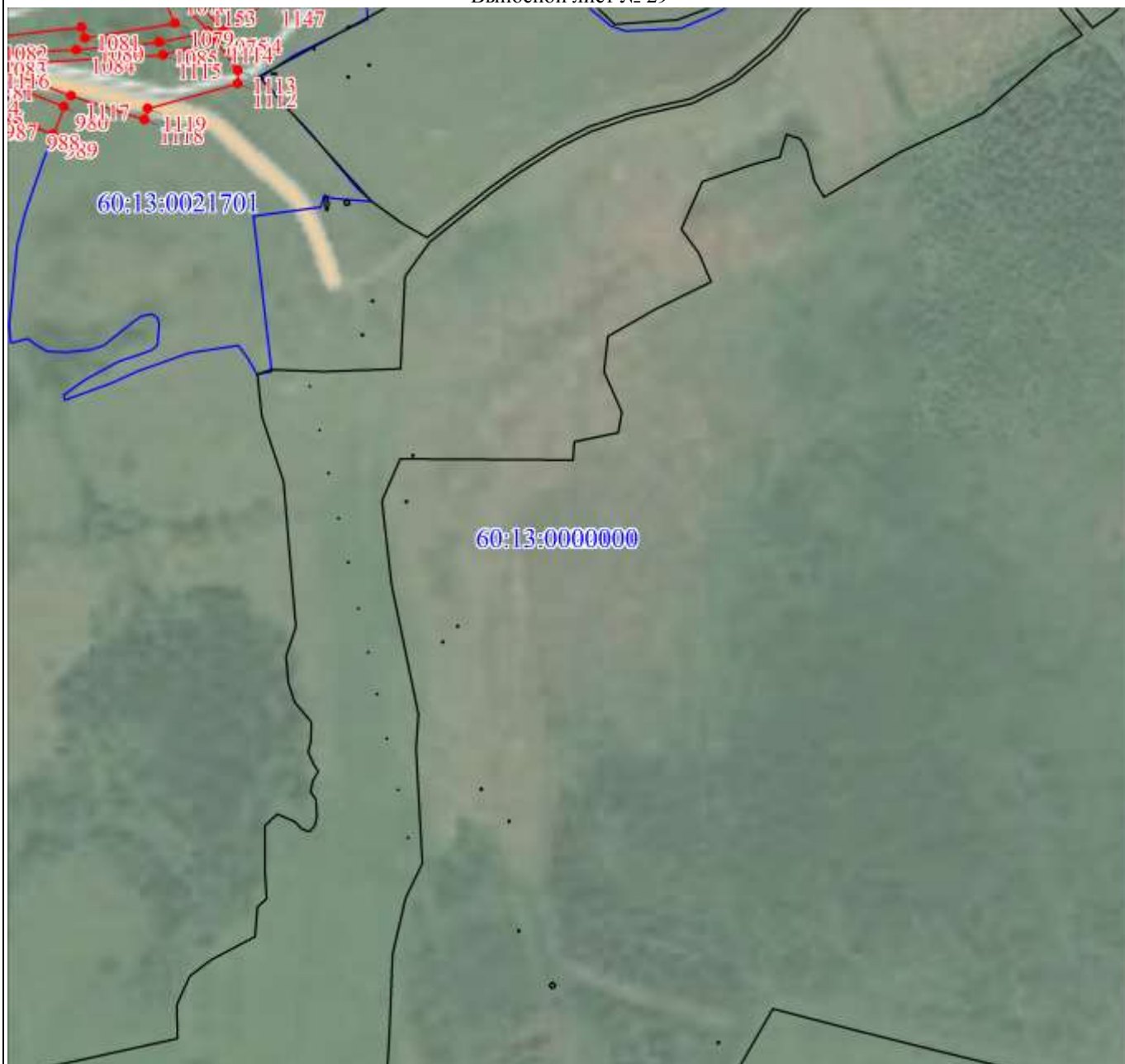


Дата 25 августа 2020 г.

Место для оттиска печати (при наличии) лица, составившего описание местоположения границ объекта

План границ объекта

Выносной лист № 29



Масштаб 1:10000

Используемые условные знаки и обозначения:

Условные обозначения представлены на листе 226

Подпись _____



Дата 25 августа 2020 г.

Место для оттиска печати (при наличии) лица, составившего описание местоположения границ объекта

План границ объекта

Выносной лист № 30



Масштаб 1:10000

Используемые условные знаки и обозначения:

Условные обозначения представлены на листе 226

Подпись _____



Дата 25 августа 2020 г.

Место для оттиска печати (при наличии) лица, составившего описание местоположения границ объекта



Масштаб 1:10000

Используемые условные знаки и обозначения:

Условные обозначения представлены на листе 226

Подпись _____



Дата 25 августа 2020 г.

Место для оттиска печати (при наличии) лица, составившего описание местоположения границ объекта

План границ объекта

Выносной лист № 32



Масштаб 1:10000

Используемые условные знаки и обозначения:

Условные обозначения представлены на листе 226

Подпись _____

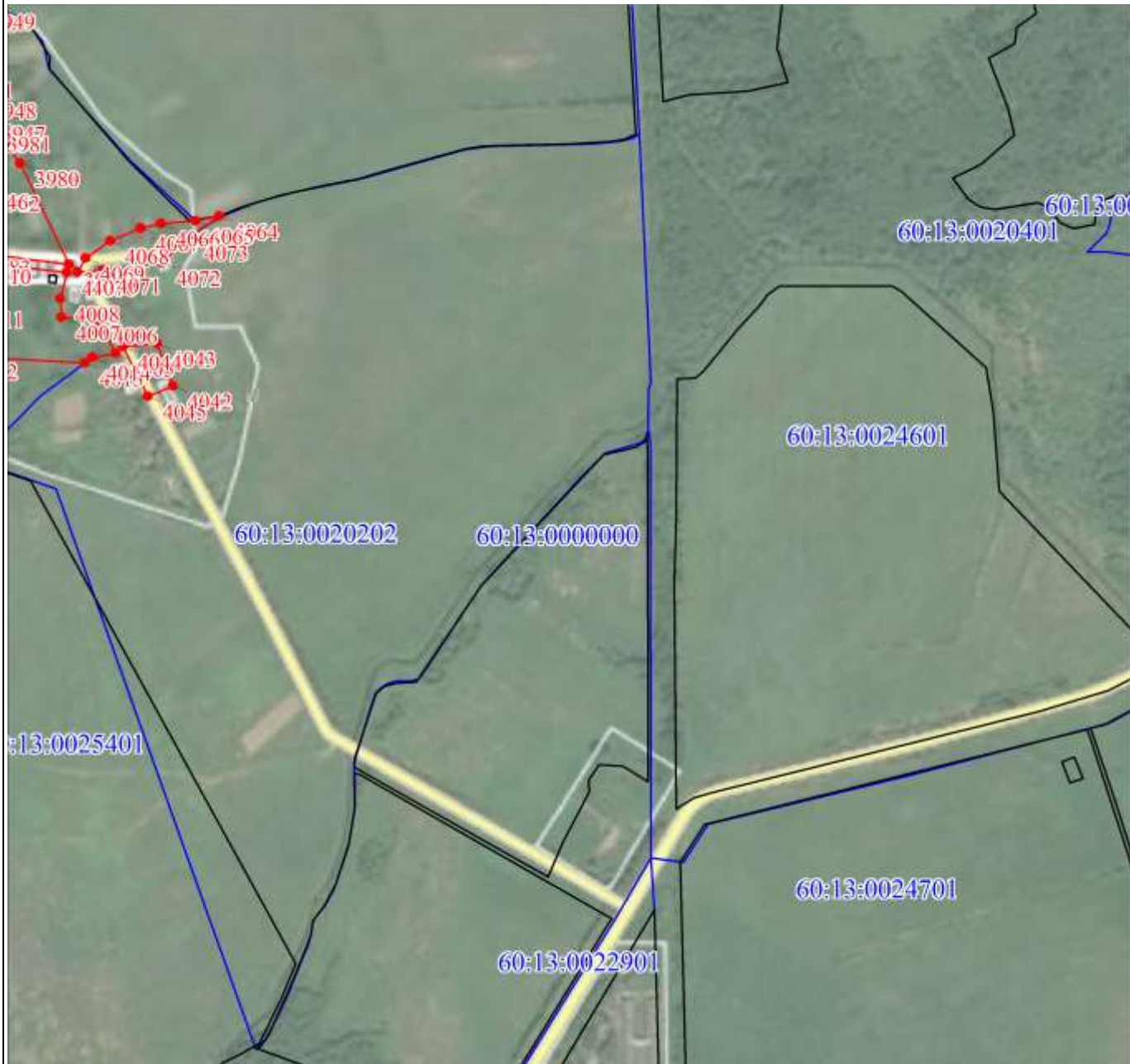


Дата 25 августа 2020 г.

Место для оттиска печати (при наличии) лица, составившего описание местоположения границ объекта

План границ объекта

Выносной лист № 33



Масштаб 1:10000

Используемые условные знаки и обозначения:

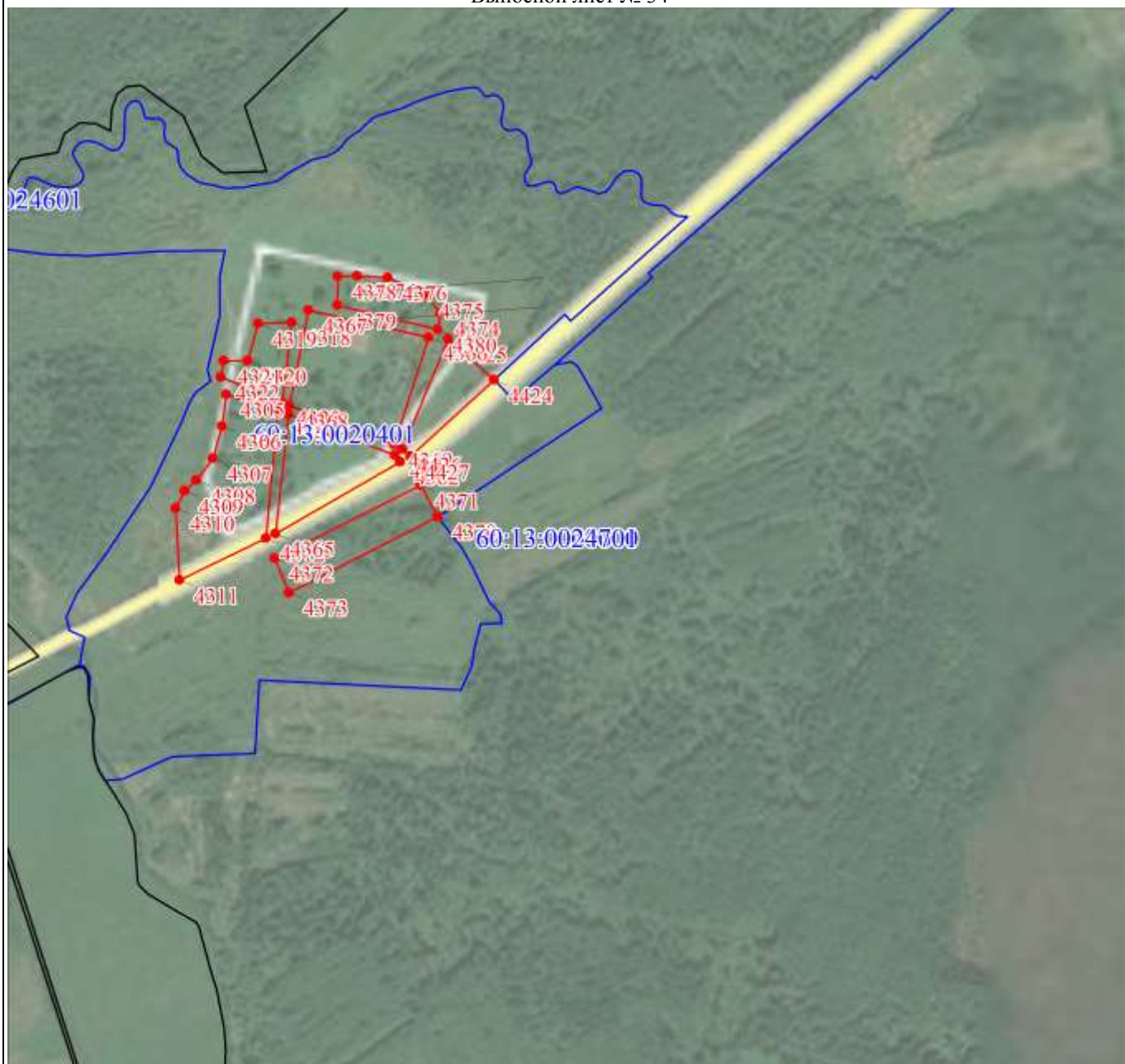
Условные обозначения представлены на листе 226

Подпись _____



Дата 25 августа 2020 г.

Место для оттиска печати (при наличии) лица, составившего описание местоположения границ объекта



Масштаб 1:10000

Используемые условные знаки и обозначения:

Условные обозначения представлены на листе 226

Подпись _____

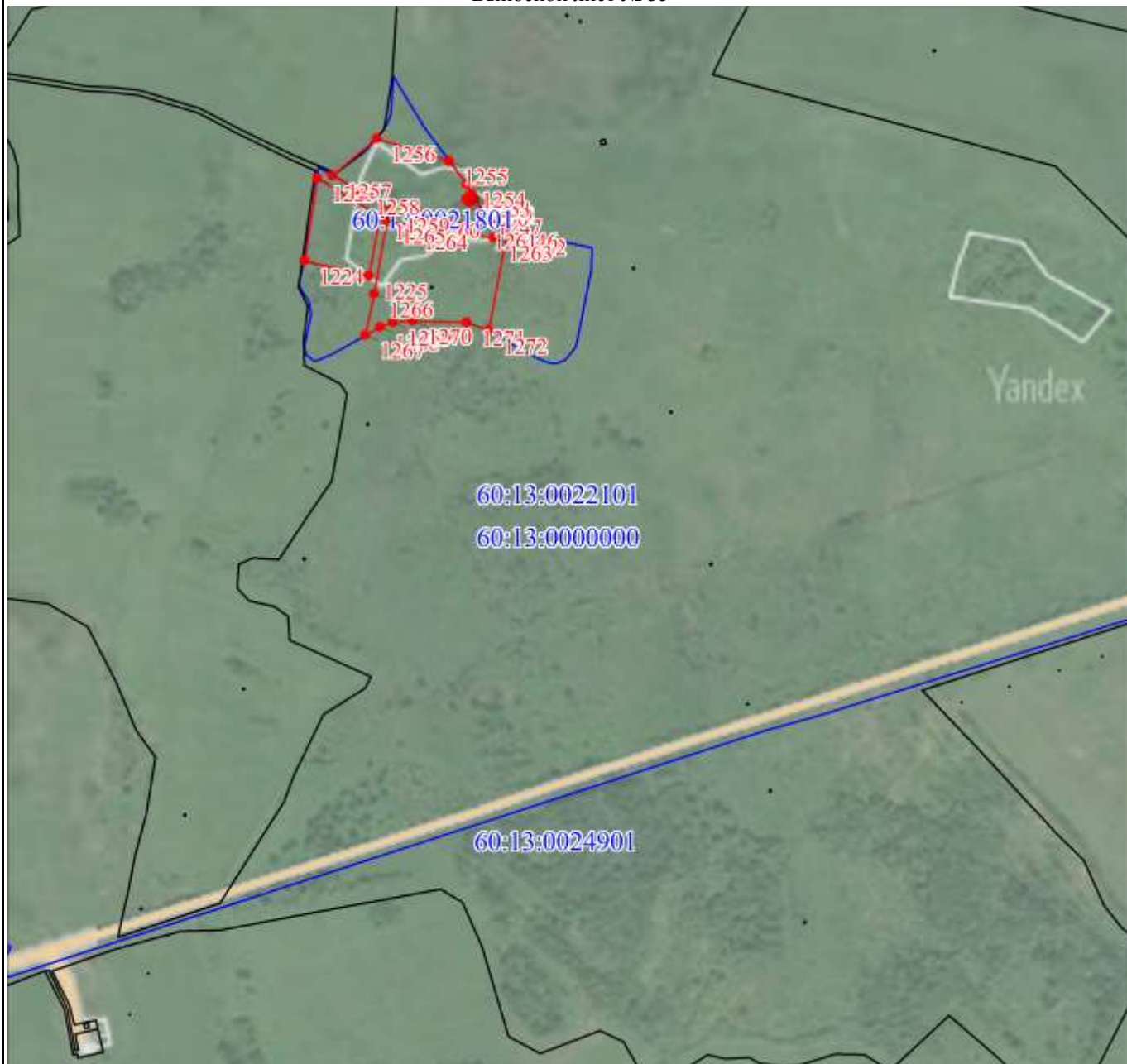


Дата 25 августа 2020 г.

Место для оттиска печати (при наличии) лица, составившего описание местоположения границ объекта

План границ объекта

Выносной лист № 35



Масштаб 1:10000

Используемые условные знаки и обозначения:

Условные обозначения представлены на листе 226

Подпись _____



Дата 25 августа 2020 г.

Место для оттиска печати (при наличии) лица, составившего описание местоположения границ объекта



Масштаб 1:10000

Используемые условные знаки и обозначения:

Условные обозначения представлены на листе 226

Подпись _____

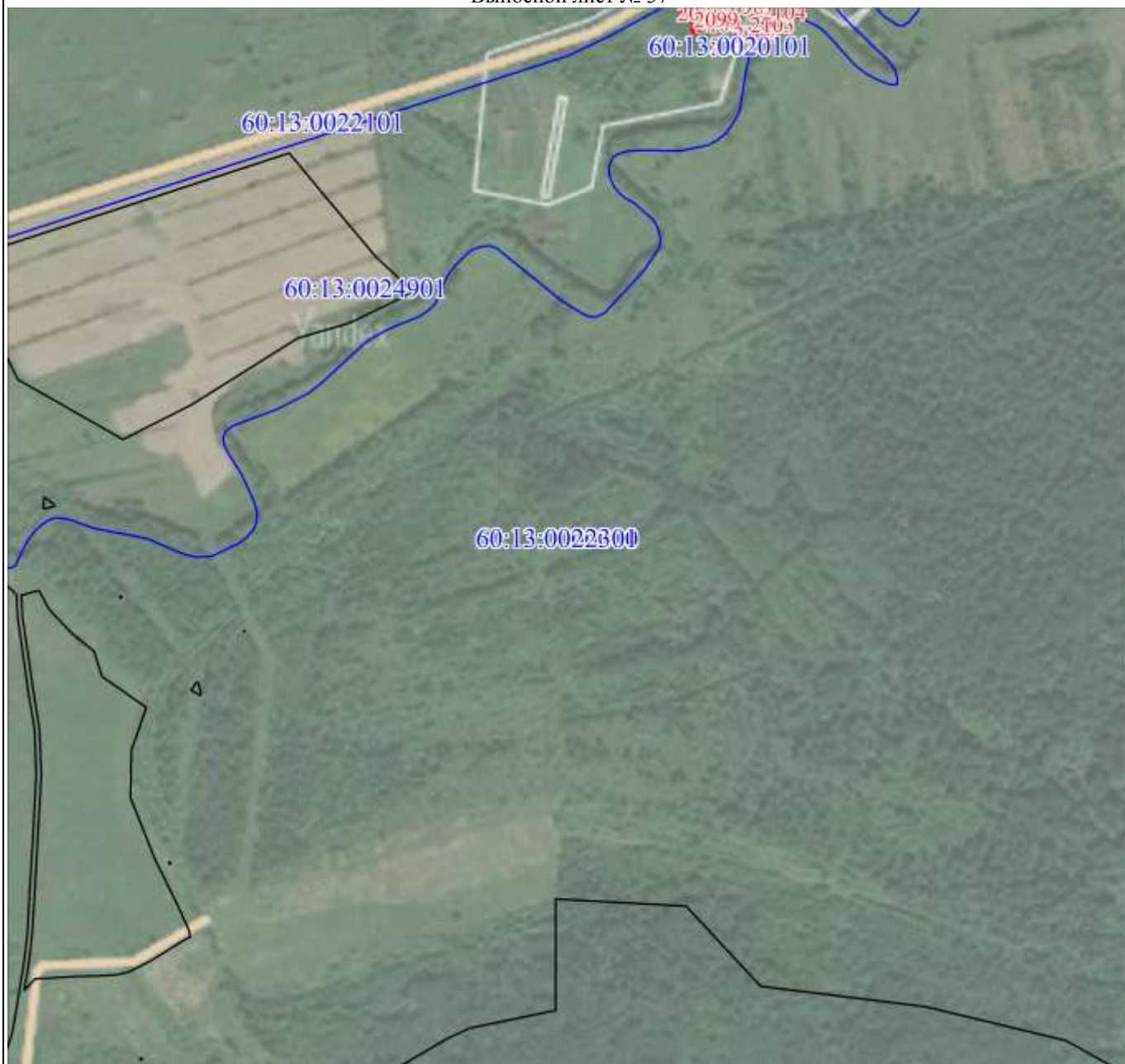


Дата 25 августа 2020 г.

Место для оттиска печати (при наличии) лица, составившего описание местоположения границ объекта

План границ объекта

Выносной лист № 37



Масштаб 1:10000

Используемые условные знаки и обозначения:

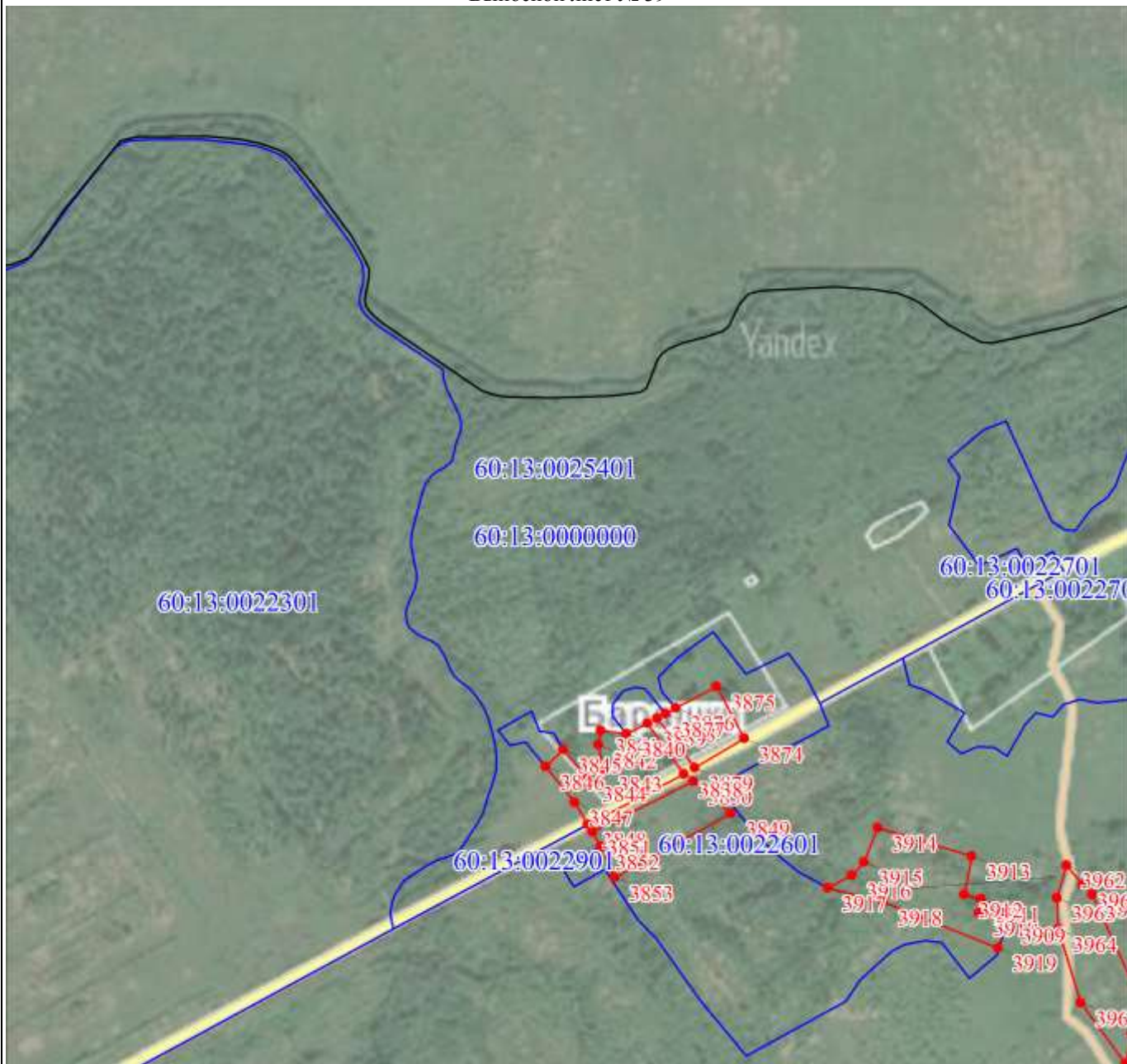
Условные обозначения представлены на листе 226

Подпись _____



Дата 25 августа 2020 г.

Место для оттиска печати (при наличии) лица, составившего описание местоположения границ объекта



Масштаб 1:10000

Используемые условные знаки и обозначения:

Условные обозначения представлены на листе 226

Подпись _____

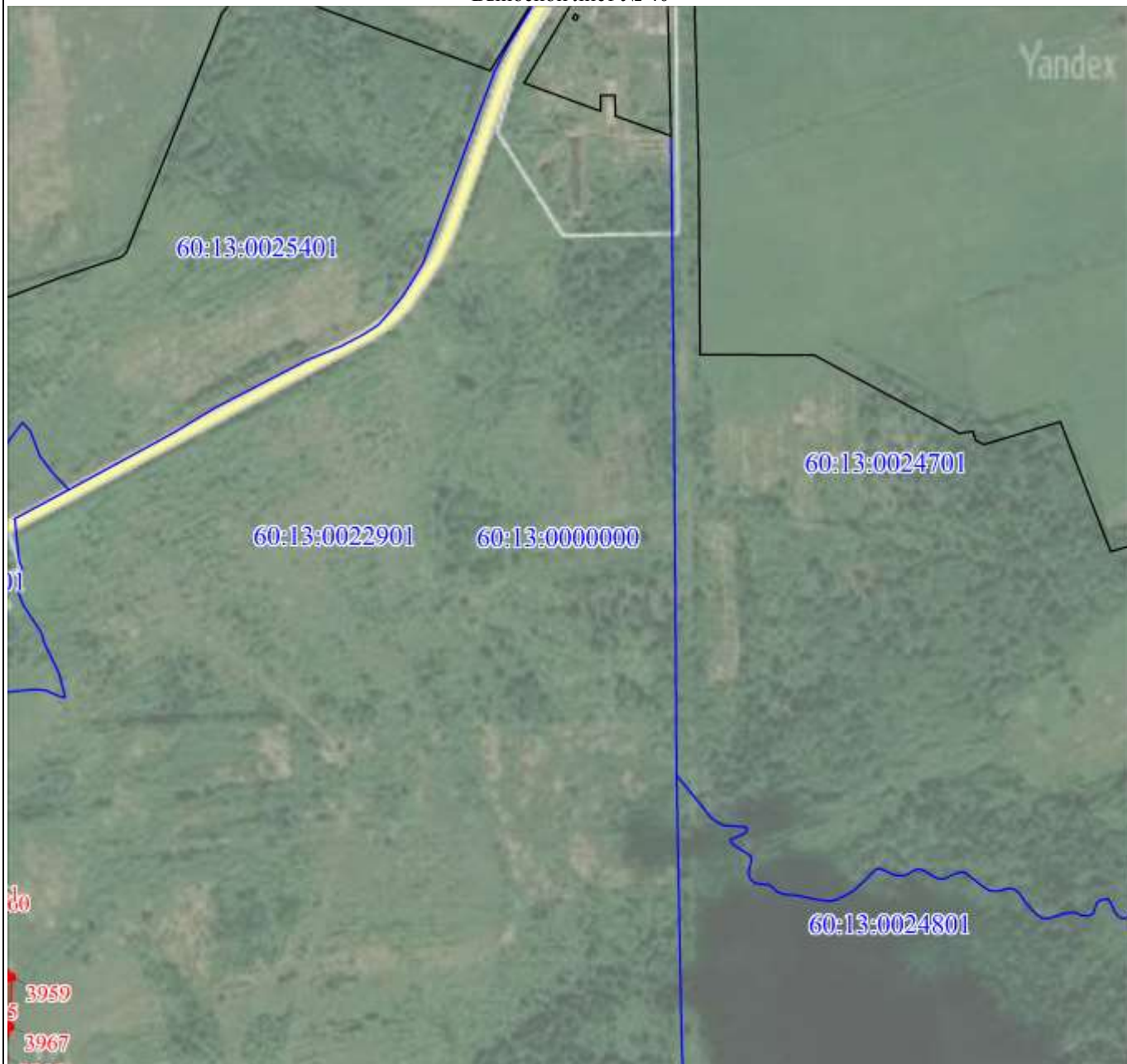


Дата 25 августа 2020 г.

Место для оттиска печати (при наличии) лица, составившего описание местоположения границ объекта

План границ объекта

Выносной лист № 40



Масштаб 1:10000

Используемые условные знаки и обозначения:

Условные обозначения представлены на листе 226

Подпись _____

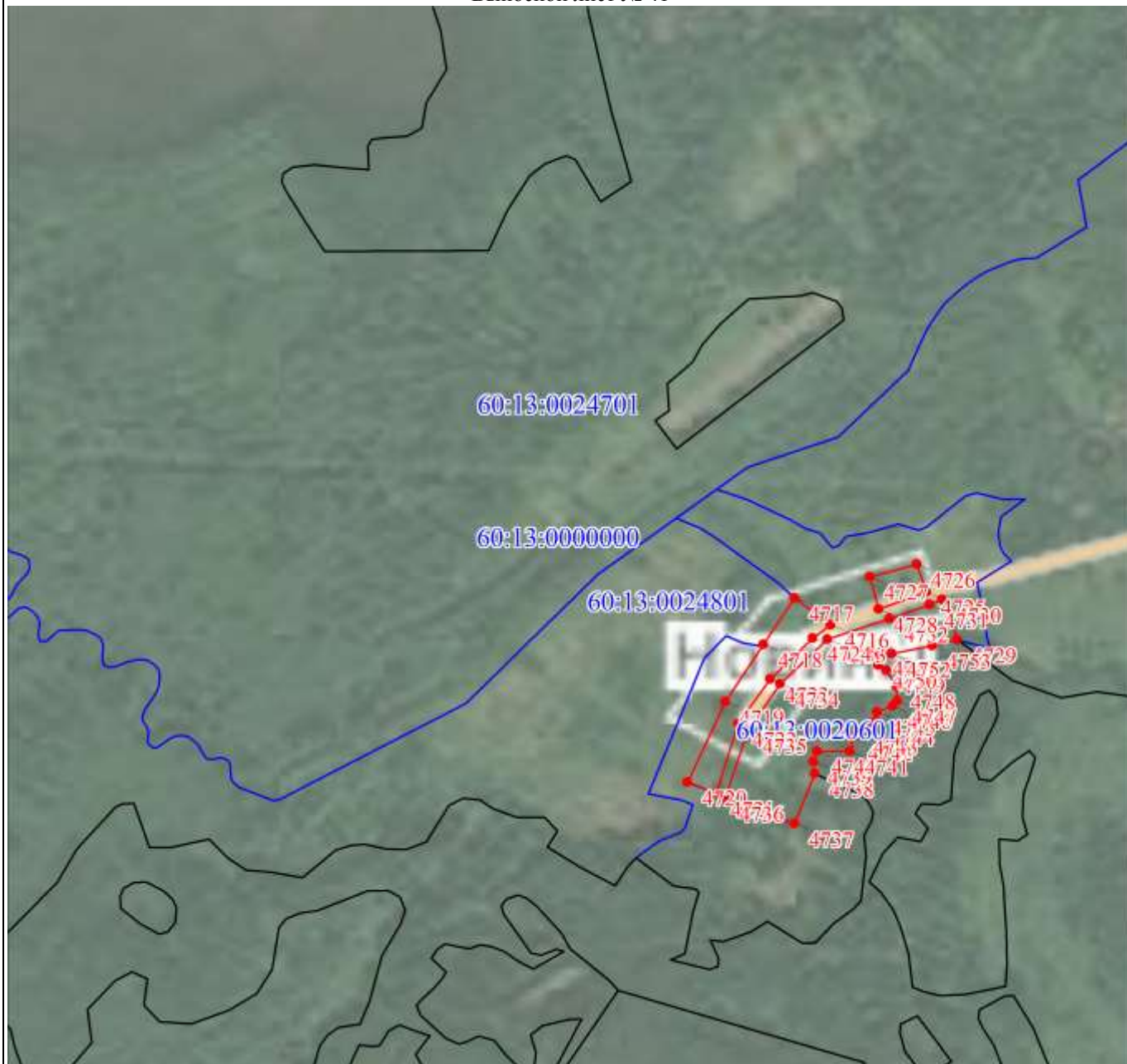


Дата 25 августа 2020 г.

Место для оттиска печати (при наличии) лица, составившего описание местоположения границ объекта

План границ объекта

Выносной лист № 41



Масштаб 1:10000

Используемые условные знаки и обозначения:

Условные обозначения представлены на листе 226

Подпись _____



Дата 25 августа 2020 г.

Место для оттиска печати (при наличии) лица, составившего описание местоположения границ объекта

План границ объекта

Выносной лист № 42



Масштаб 1:10000

Используемые условные знаки и обозначения:

Условные обозначения представлены на листе 226

Подпись _____



Дата 25 августа 2020 г.

Место для оттиска печати (при наличии) лица, составившего описание местоположения границ объекта

План границ объекта

Выносной лист № 43



Масштаб 1:10000

Используемые условные знаки и обозначения:

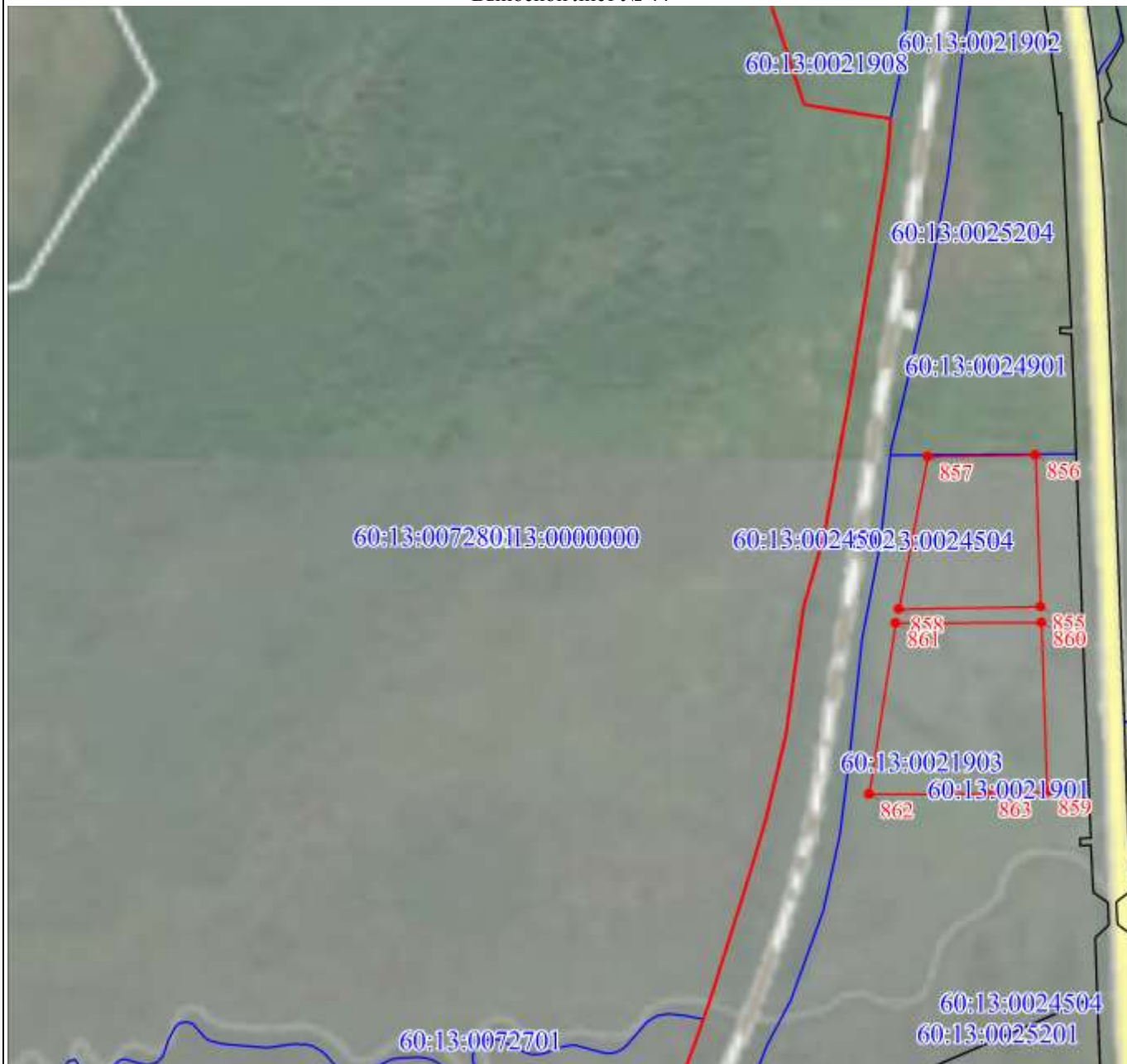
Условные обозначения представлены на листе 226

Подпись _____



Дата 25 августа 2020 г.

Место для оттиска печати (при наличии) лица, составившего описание местоположения границ объекта



Масштаб 1:10000

Используемые условные знаки и обозначения:

Условные обозначения представлены на листе 226

Подпись _____

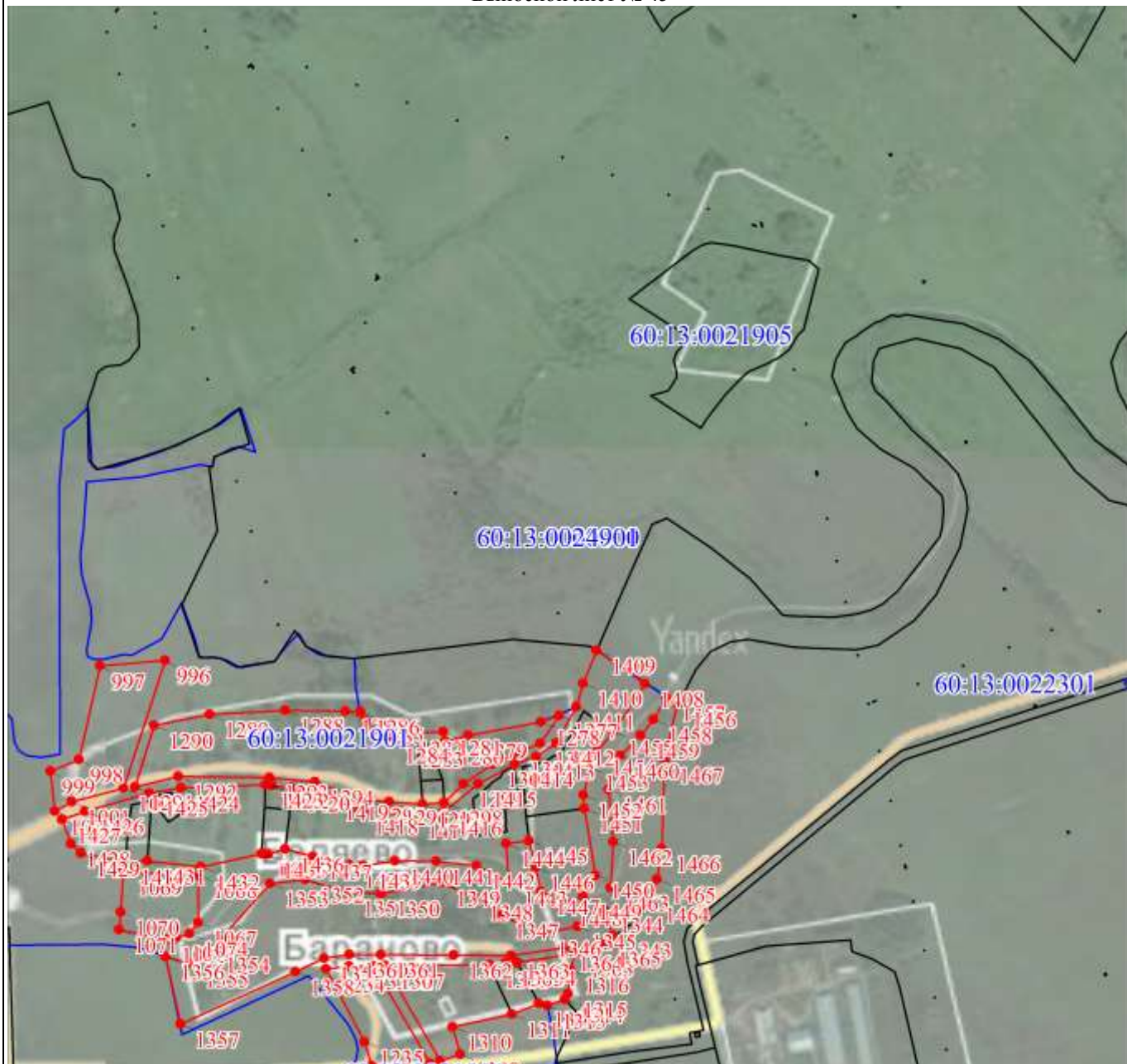


Дата 25 августа 2020 г.

Место для оттиска печати (при наличии) лица, составившего описание местоположения границ объекта

План границ объекта

Выносной лист № 45



Масштаб 1:10000

Используемые условные знаки и обозначения:

Условные обозначения представлены на листе 226

Подпись _____

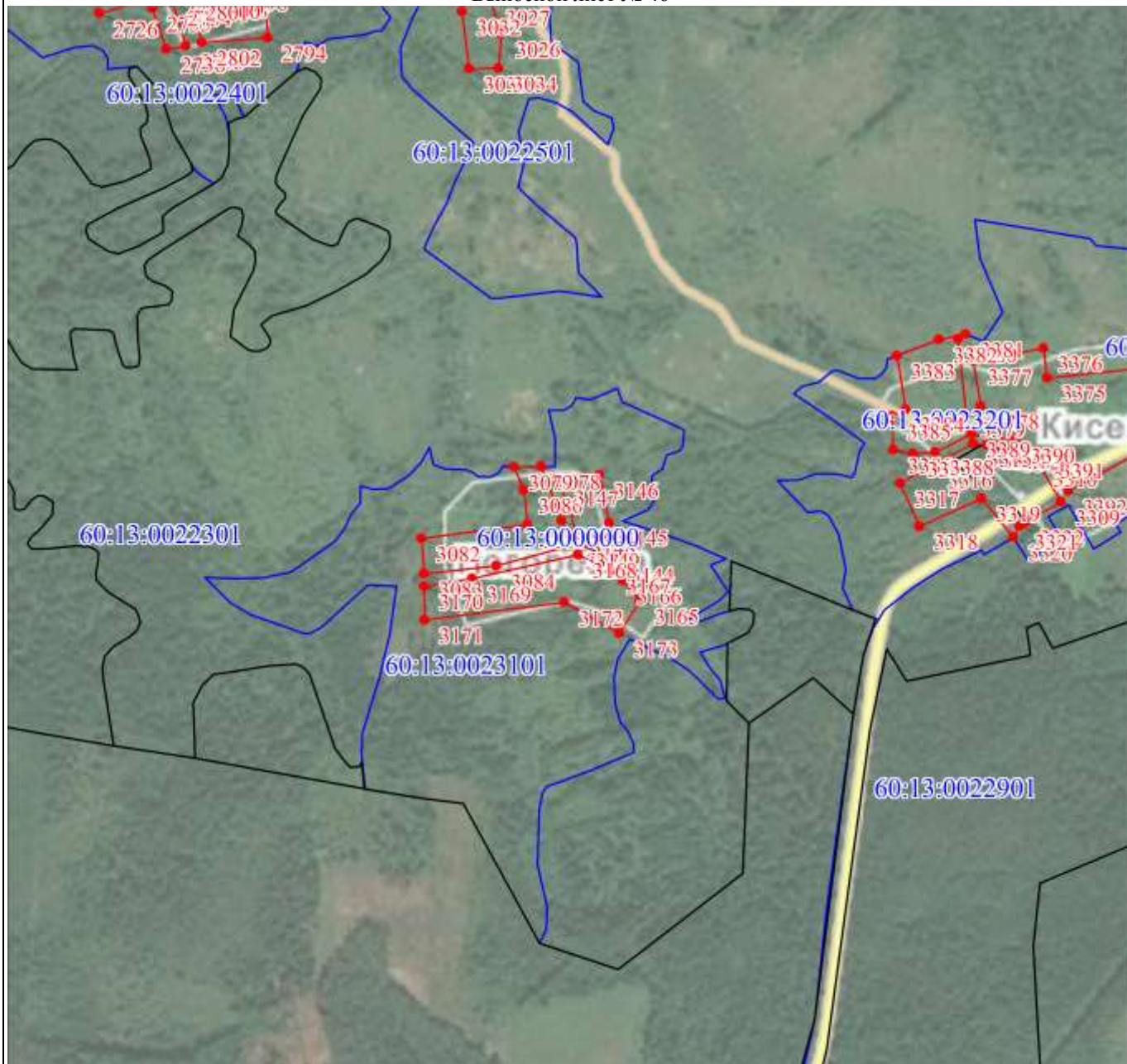


Дата 25 августа 2020 г.

Место для оттиска печати (при наличии) лица, составившего описание местоположения границ объекта

План границ объекта

Выносной лист № 46



Масштаб 1:10000

Используемые условные знаки и обозначения:

Условные обозначения представлены на листе 226

Подпись _____

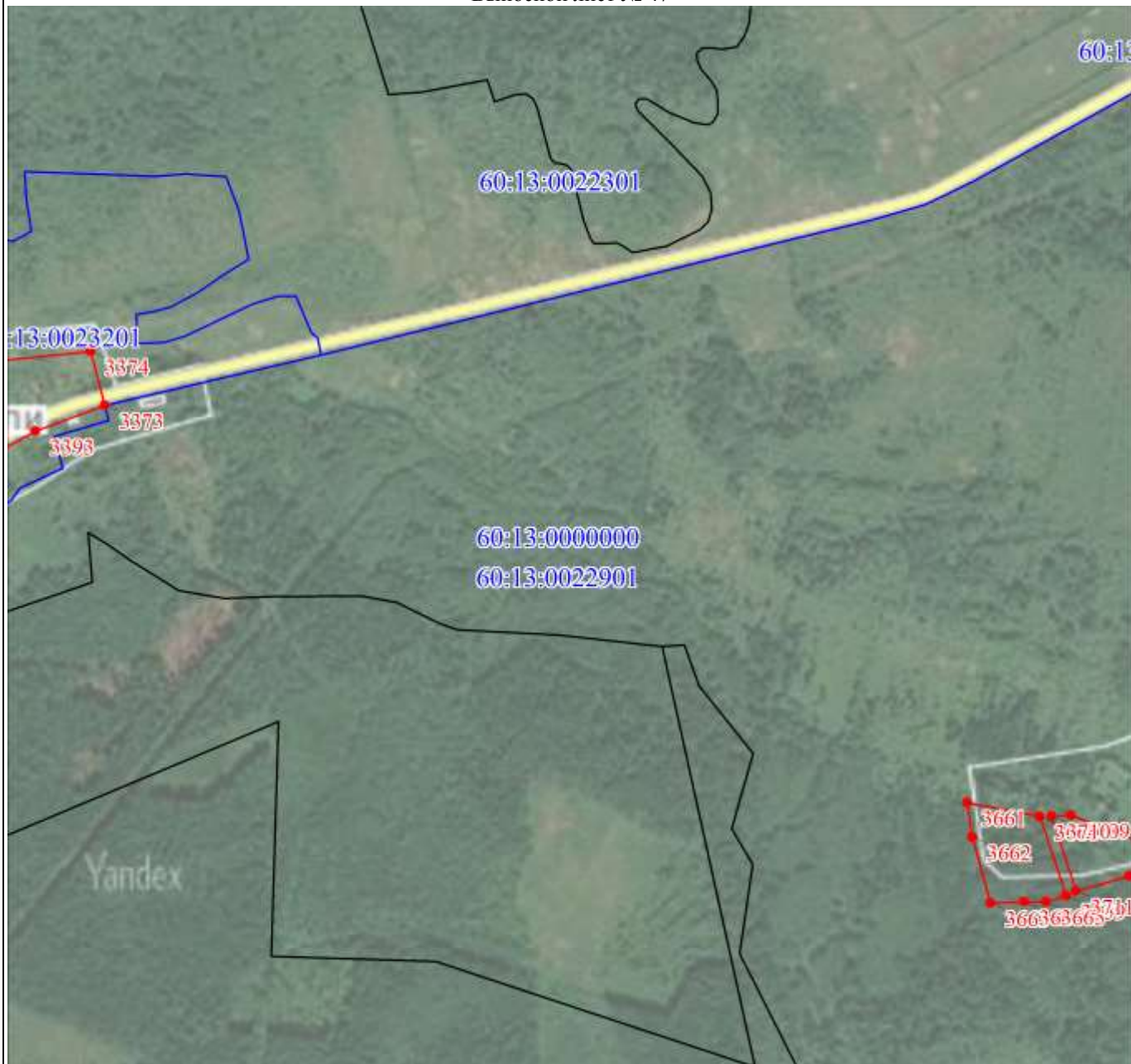


Дата 25 августа 2020 г.

Место для оттиска печати (при наличии) лица, составившего описание местоположения границ объекта

План границ объекта

Выносной лист № 47



Масштаб 1:10000

Используемые условные знаки и обозначения:

Условные обозначения представлены на листе 226

Подпись _____



Дата 25 августа 2020 г.

Место для оттиска печати (при наличии) лица, составившего описание местоположения границ объекта



Масштаб 1:10000

Используемые условные знаки и обозначения:

Условные обозначения представлены на листе 226

Подпись _____

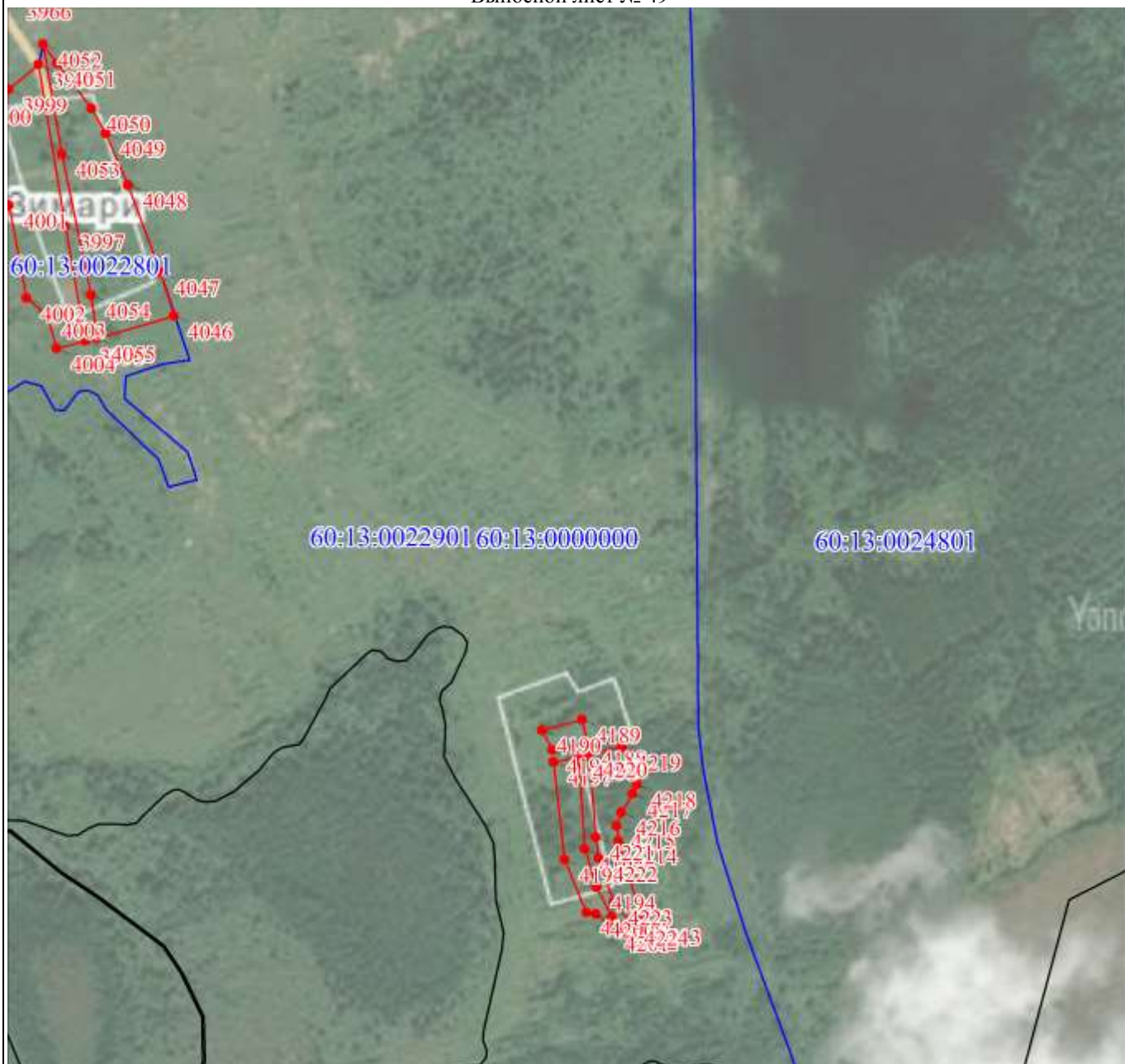


Дата 25 августа 2020 г.

Место для оттиска печати (при наличии) лица, составившего описание местоположения границ объекта

План границ объекта

Выносной лист № 49



Масштаб 1:10000

Используемые условные знаки и обозначения:

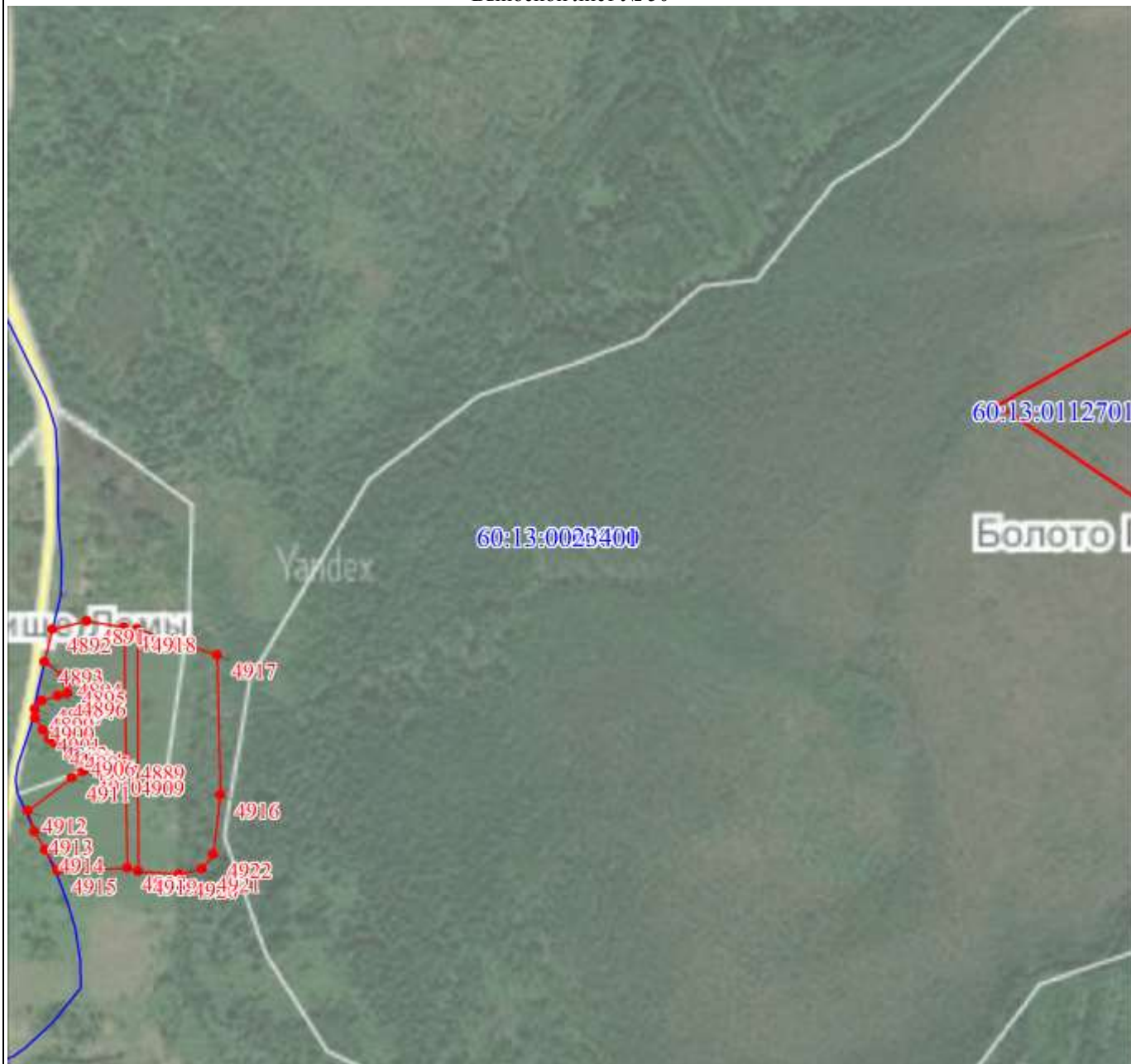
Условные обозначения представлены на листе 226

Подпись _____



Дата 25 августа 2020 г.

Место для оттиска печати (при наличии) лица, составившего описание местоположения границ объекта



Масштаб 1:10000

Используемые условные знаки и обозначения:

Условные обозначения представлены на листе 226

Подпись _____



Дата 25 августа 2020 г.

Место для оттиска печати (при наличии) лица, составившего описание местоположения границ объекта

План границ объекта

Выносной лист № 51



Масштаб 1:10000

Используемые условные знаки и обозначения:

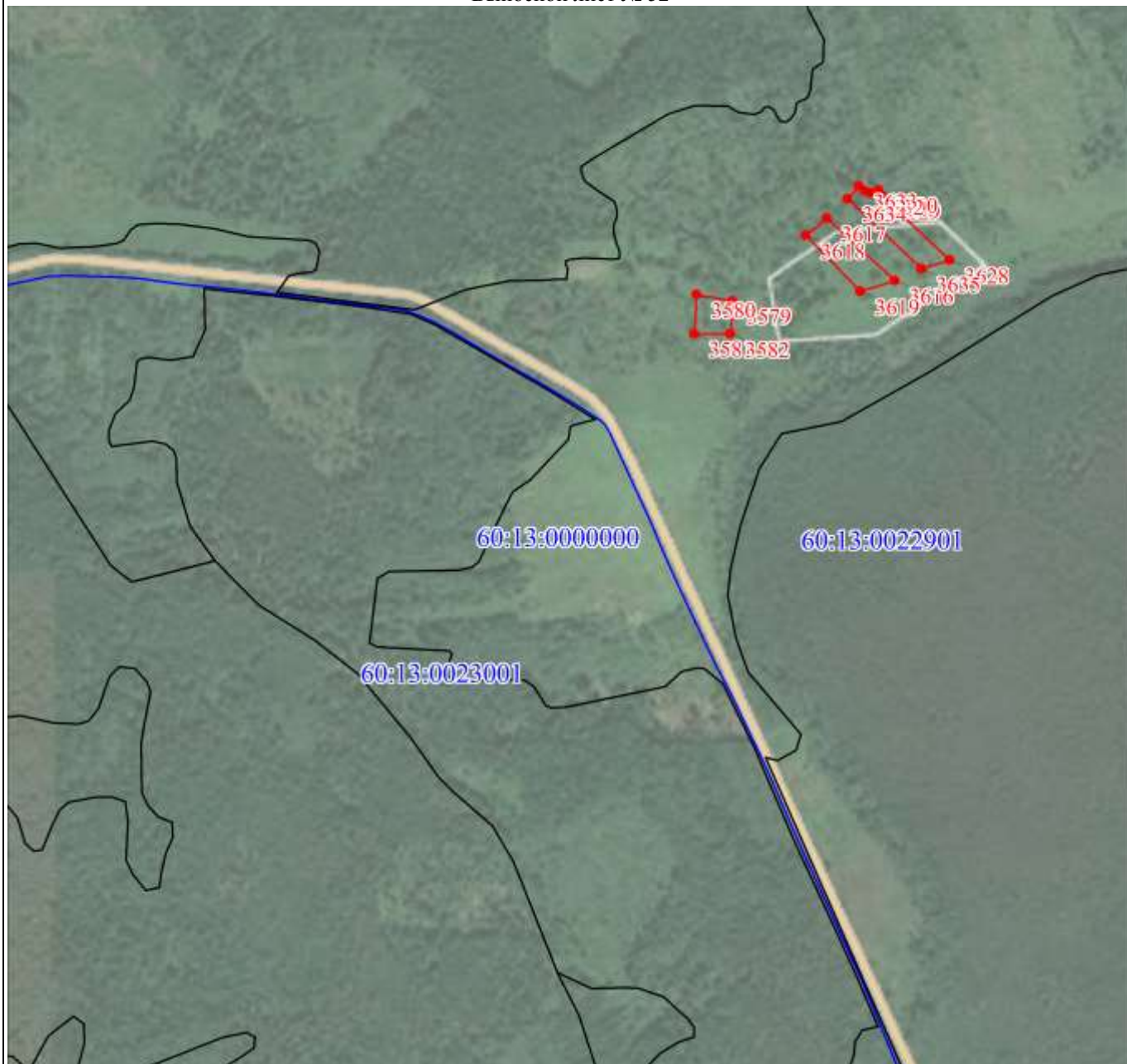
Условные обозначения представлены на листе 226

Подпись _____



Дата 25 августа 2020 г.

Место для оттиска печати (при наличии) лица, составившего описание местоположения границ объекта



Масштаб 1:10000

Используемые условные знаки и обозначения:

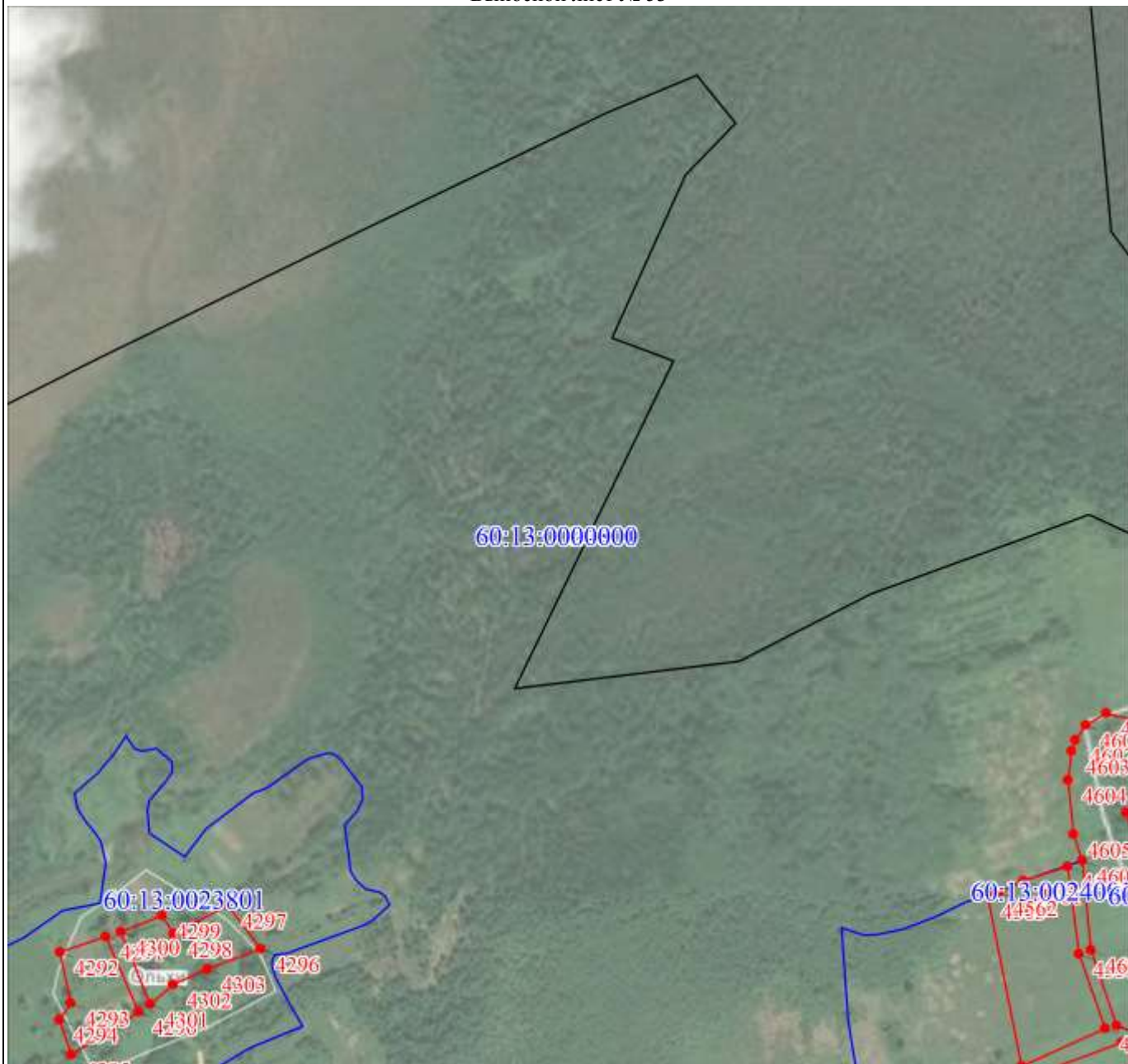
Условные обозначения представлены на листе 226

Подпись _____



Дата 25 августа 2020 г.

Место для оттиска печати (при наличии) лица, составившего описание местоположения границ объекта



Масштаб 1:10000

Используемые условные знаки и обозначения:

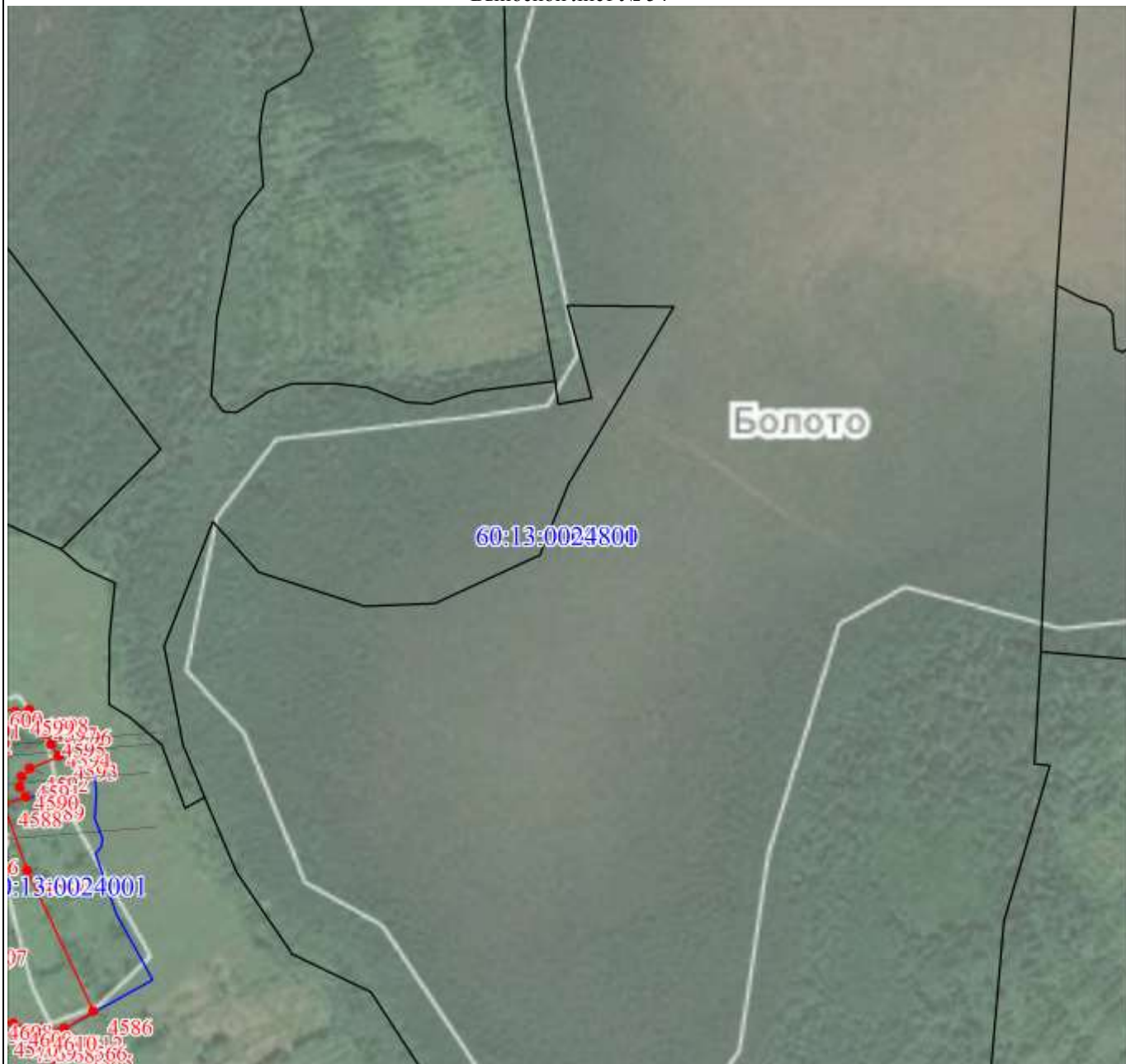
Условные обозначения представлены на листе 226

Подпись _____



Дата 25 августа 2020 г.

Место для отрисовки печати (при наличии) лица, составившего описание местоположения границ объекта



Масштаб 1:10000

Используемые условные знаки и обозначения:

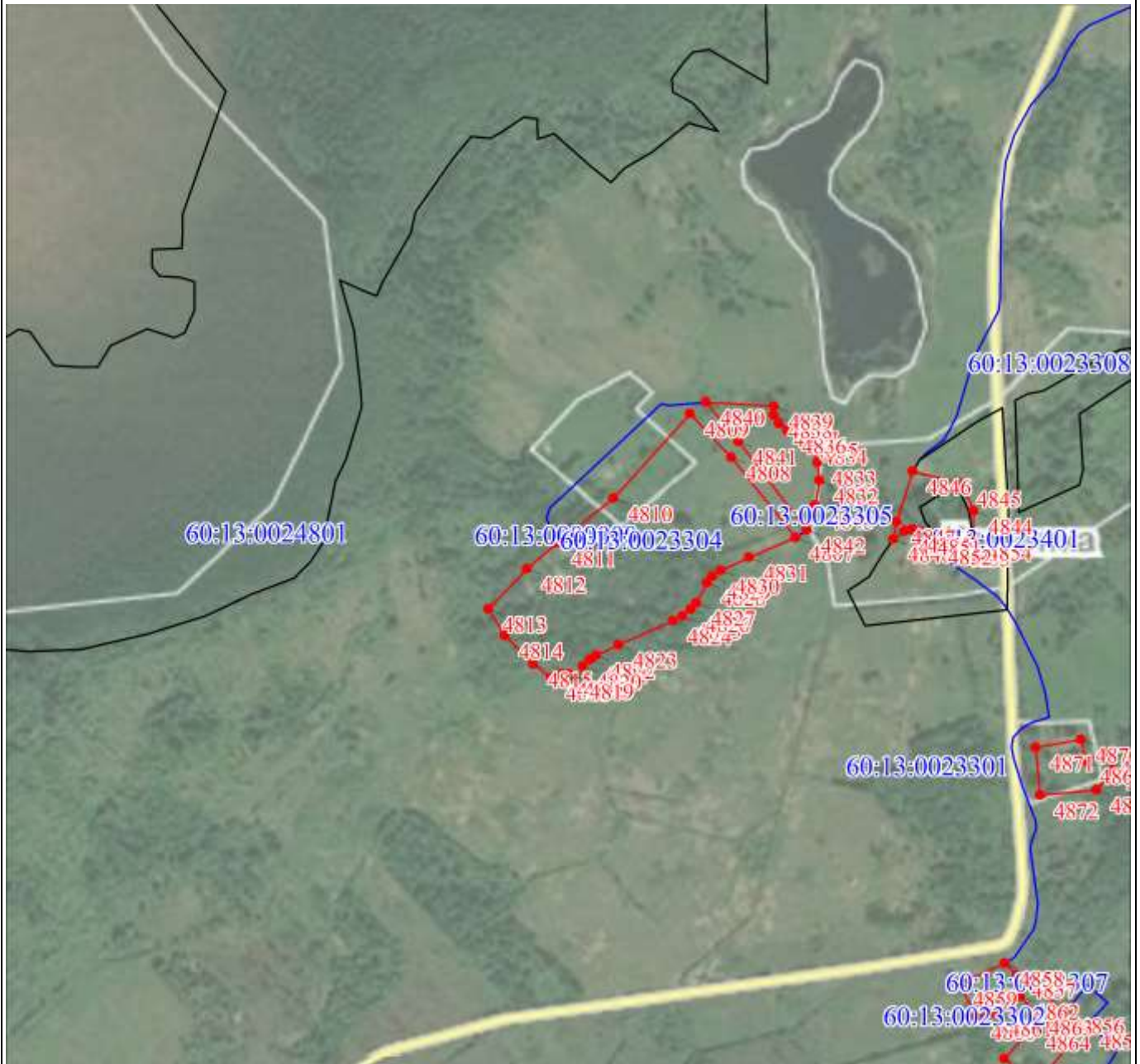
Условные обозначения представлены на листе 226

Подпись _____



Дата 25 августа 2020 г.

Место для оттиска печати (при наличии) лица, составившего описание местоположения границ объекта



Масштаб 1:10000

Используемые условные знаки и обозначения:

Условные обозначения представлены на листе 226

Подпись _____



Дата 25 августа 2020 г.

Место для оттиска печати (при наличии) лица, составившего описание местоположения границ объекта



Масштаб 1:10000

Используемые условные знаки и обозначения:

Условные обозначения представлены на листе 226

Подпись _____



Дата 25 августа 2020 г.

Место для оттиска печати (при наличии) лица, составившего описание местоположения границ объекта

План границ объекта

Выносной лист № 57



Масштаб 1:10000

Используемые условные знаки и обозначения:

Условные обозначения представлены на листе 226

Подпись _____

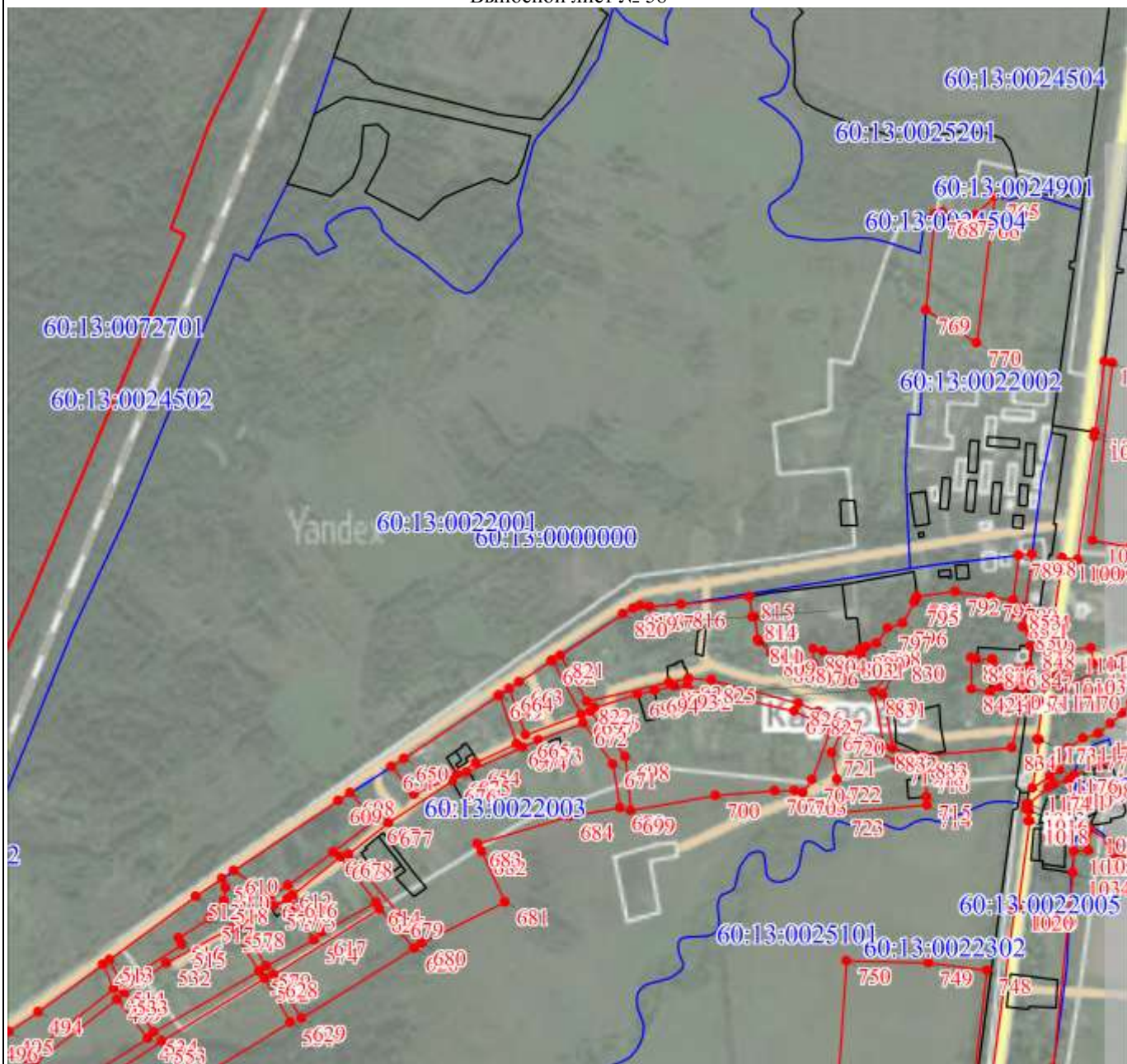


Дата 25 августа 2020 г.

Место для оттиска печати (при наличии) лица, составившего описание местоположения границ объекта

План границ объекта

Выносной лист № 58



Масштаб 1:10000

Используемые условные знаки и обозначения:

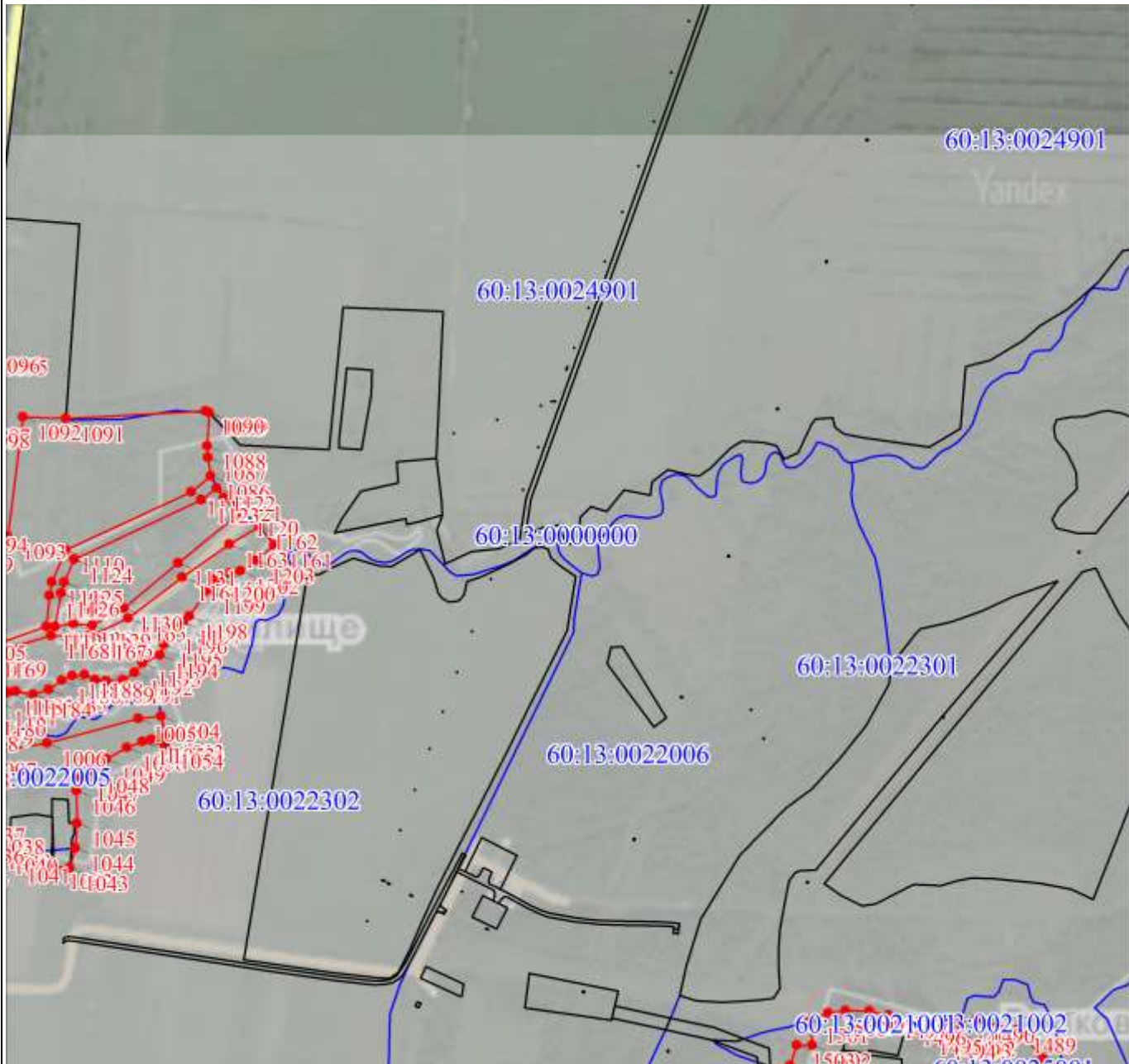
Условные обозначения представлены на листе 226

Подпись _____



Дата 25 августа 2020 г.

Место для оттиска печати (при наличии) лица, составившего описание местоположения границ объекта



Масштаб 1:10000

Используемые условные знаки и обозначения:

Условные обозначения представлены на листе 226

Подпись _____

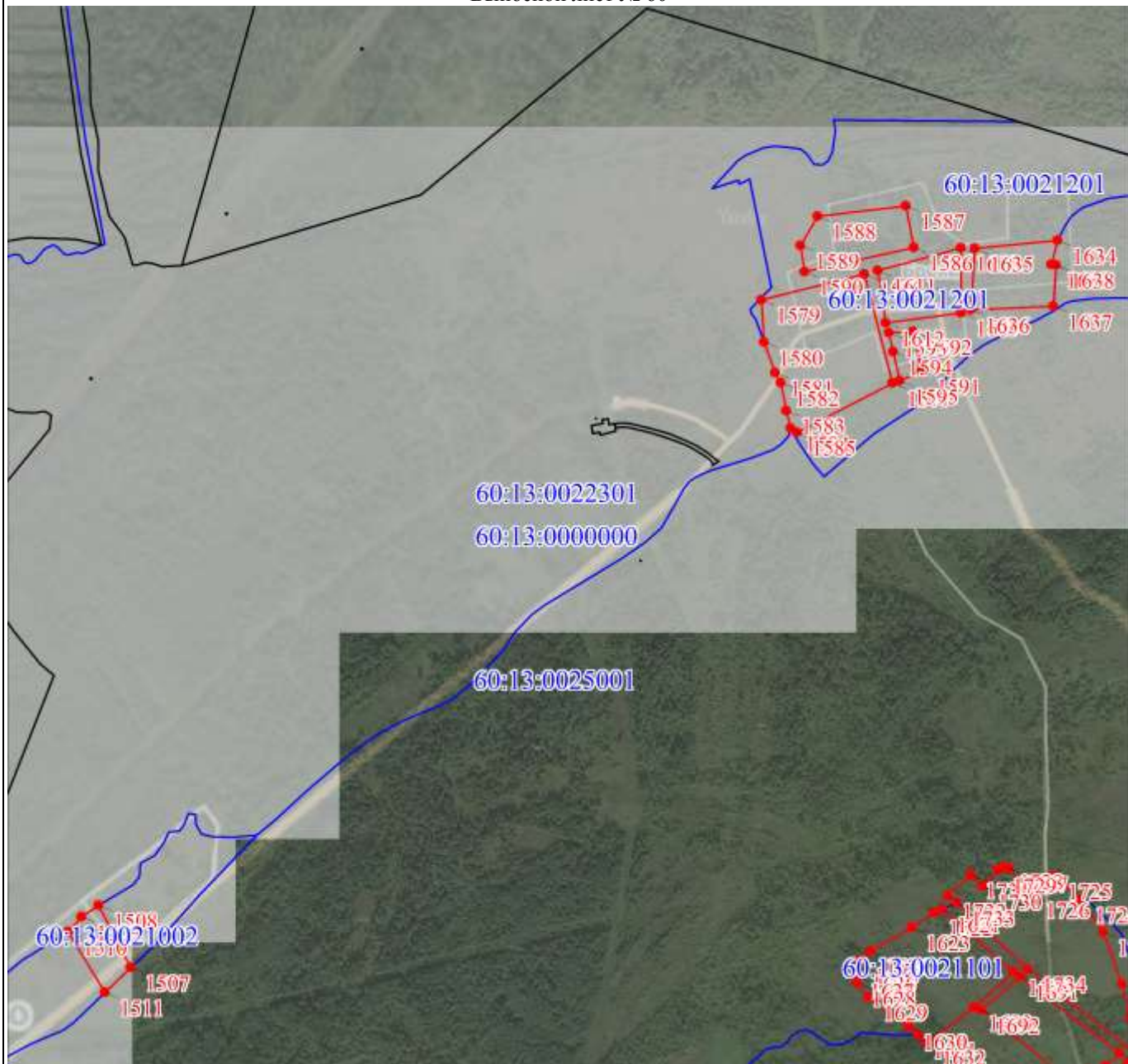


Дата 25 августа 2020 г.

Место для оттиска печати (при наличии) лица, составившего описание местоположения границ объекта

План границ объекта

Выносной лист № 60



Масштаб 1:10000

Используемые условные знаки и обозначения:

Условные обозначения представлены на листе 226

Подпись _____

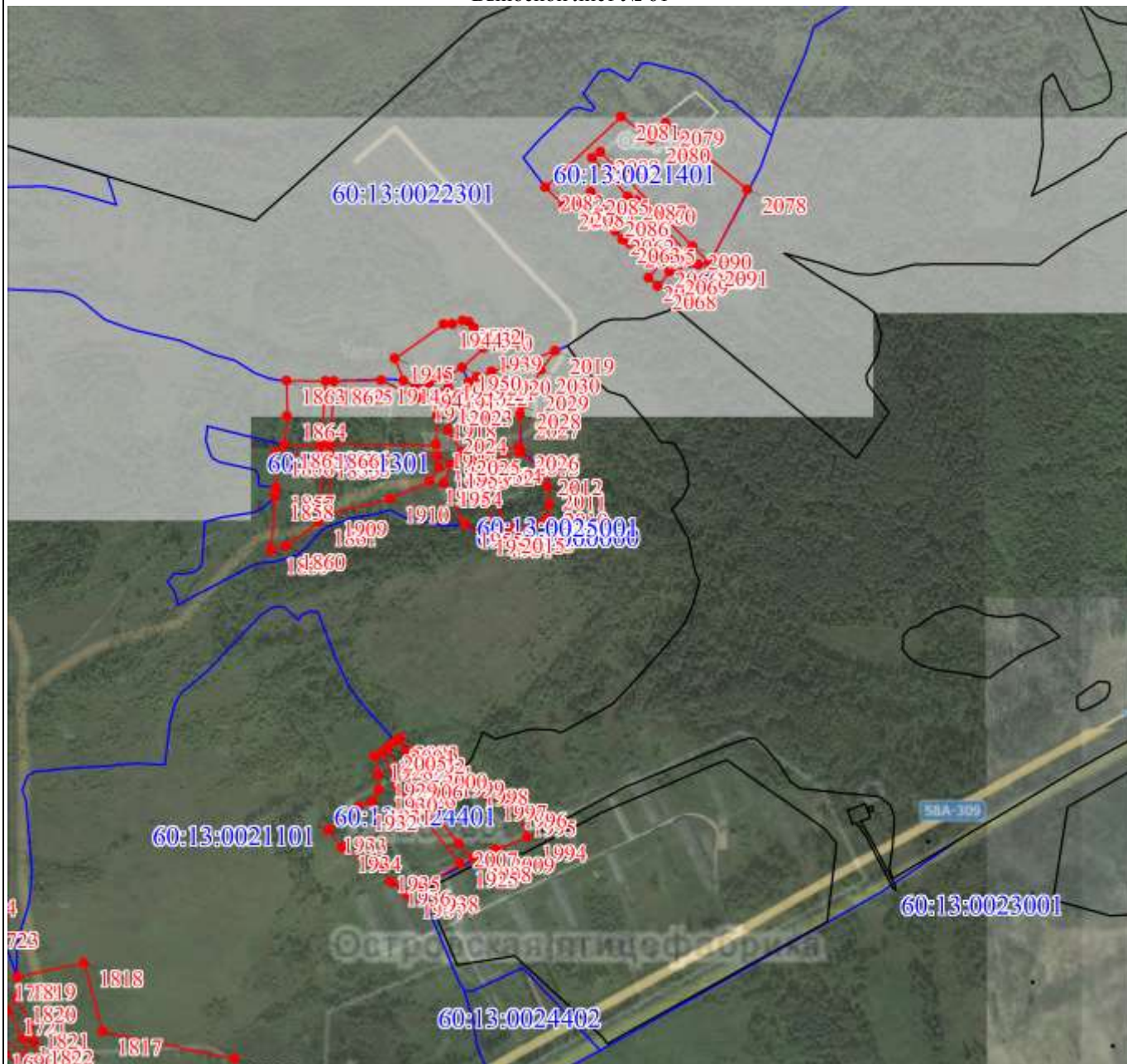


Дата 25 августа 2020 г.

Место для оттиска печати (при наличии) лица, составившего описание местоположения границ объекта

План границ объекта

Выносной лист № 61



Масштаб 1:10000

Используемые условные знаки и обозначения:

Условные обозначения представлены на листе 226

Подпись _____

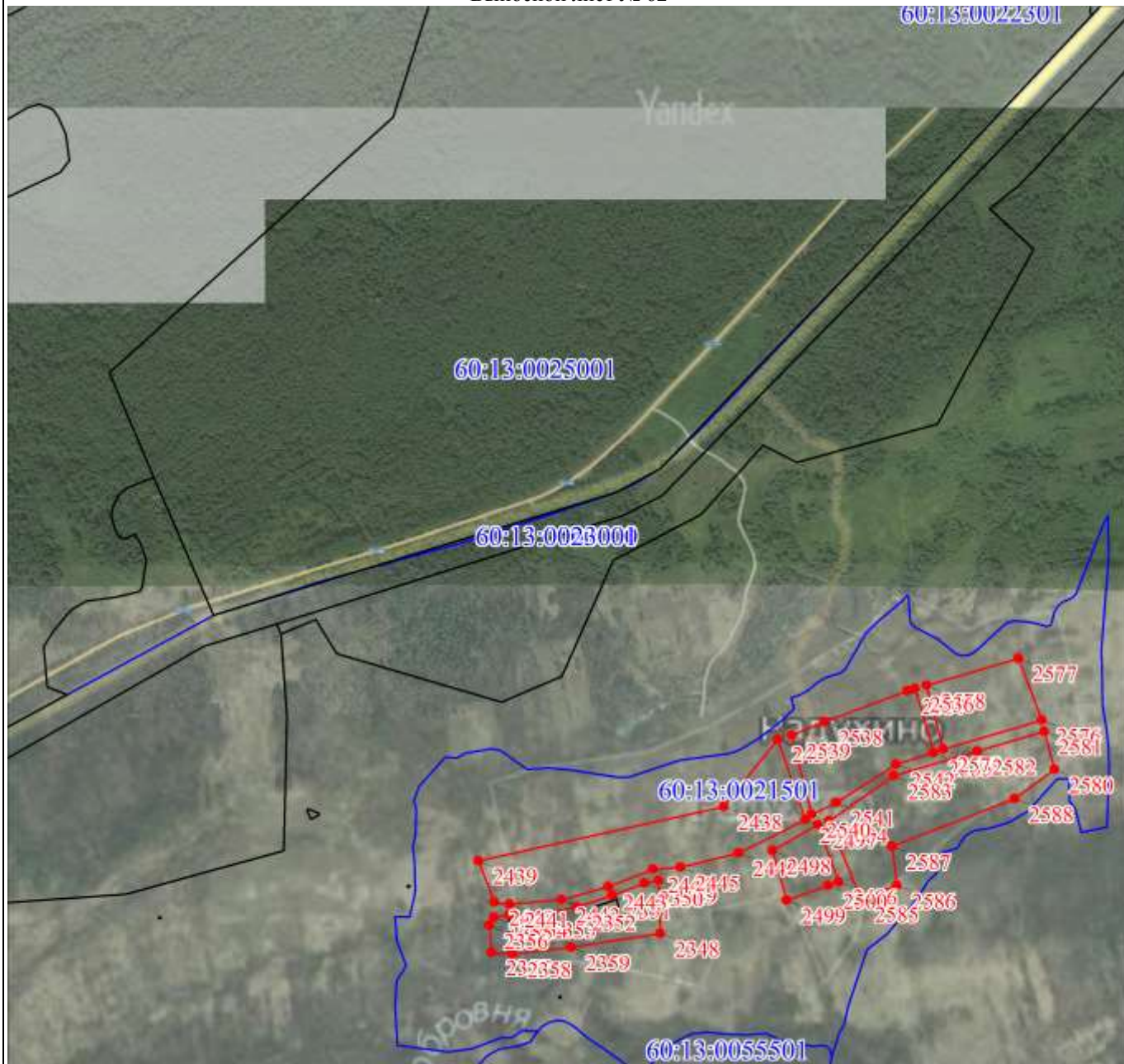


Дата 25 августа 2020 г.

Место для оттиска печати (при наличии) лица, составившего описание местоположения границ объекта

План границ объекта

Выносной лист № 62



Масштаб 1:10000

Используемые условные знаки и обозначения:

Условные обозначения представлены на листе 226

Подпись _____

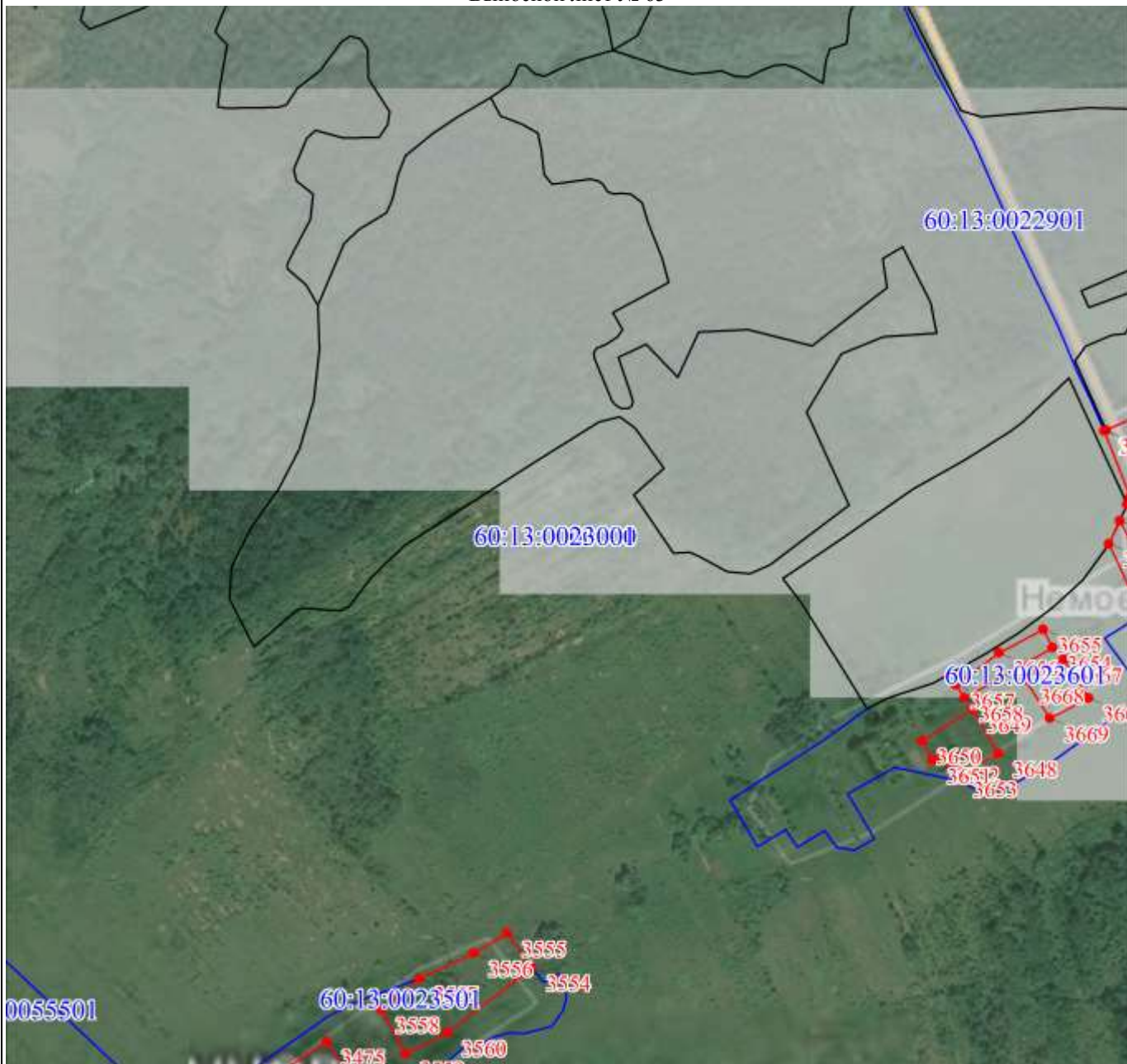


Дата 25 августа 2020 г.

Место для оттиска печати (при наличии) лица, составившего описание местоположения границ объекта

План границ объекта

Выносной лист № 63



Масштаб 1:10000

Используемые условные знаки и обозначения:

Условные обозначения представлены на листе 226

Подпись _____

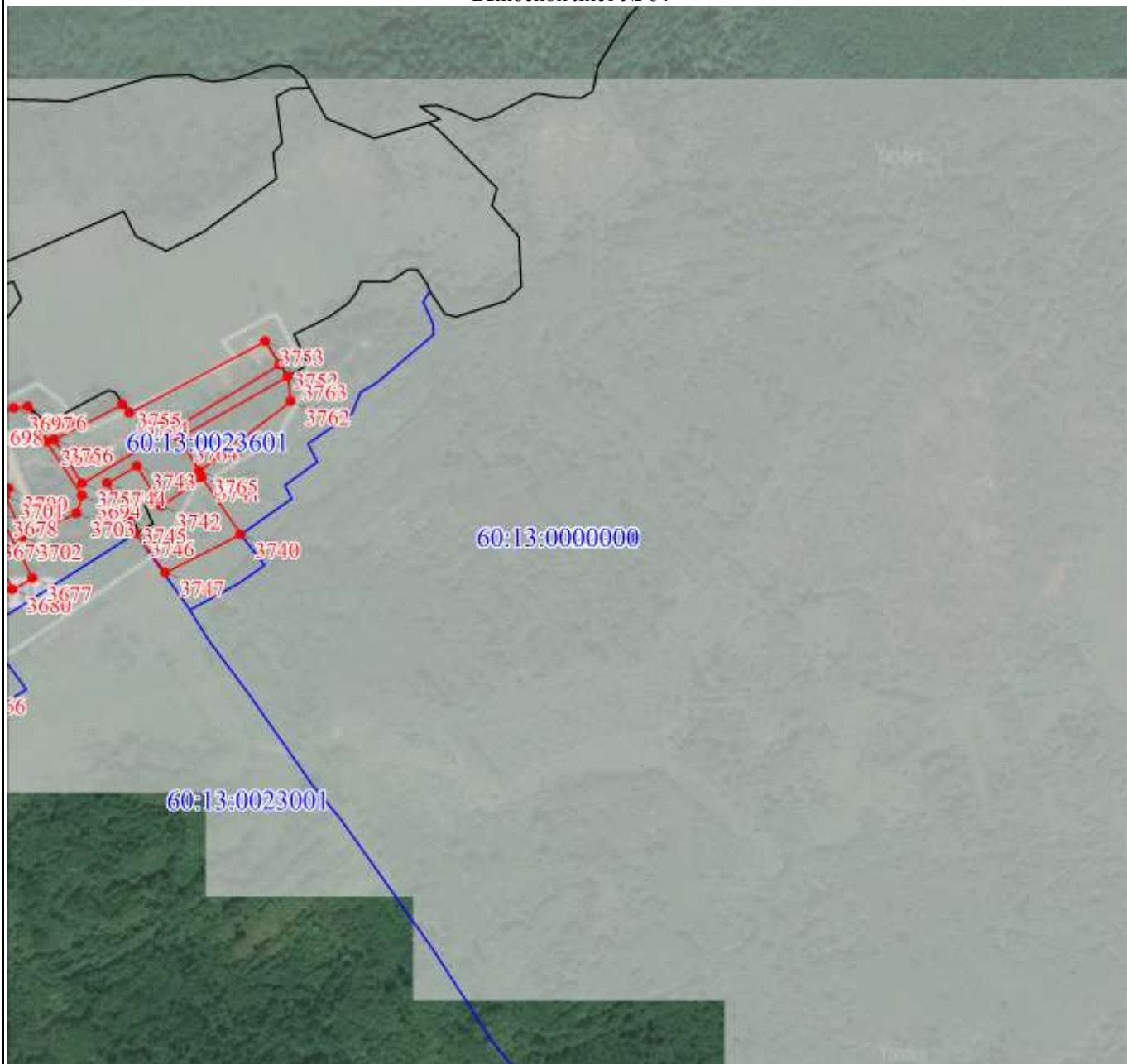


Дата 25 августа 2020 г.

Место для оттиска печати (при наличии) лица, составившего описание местоположения границ объекта

План границ объекта

Выносной лист № 64



Масштаб 1:10000

Используемые условные знаки и обозначения:

Условные обозначения представлены на листе 226

Подпись _____

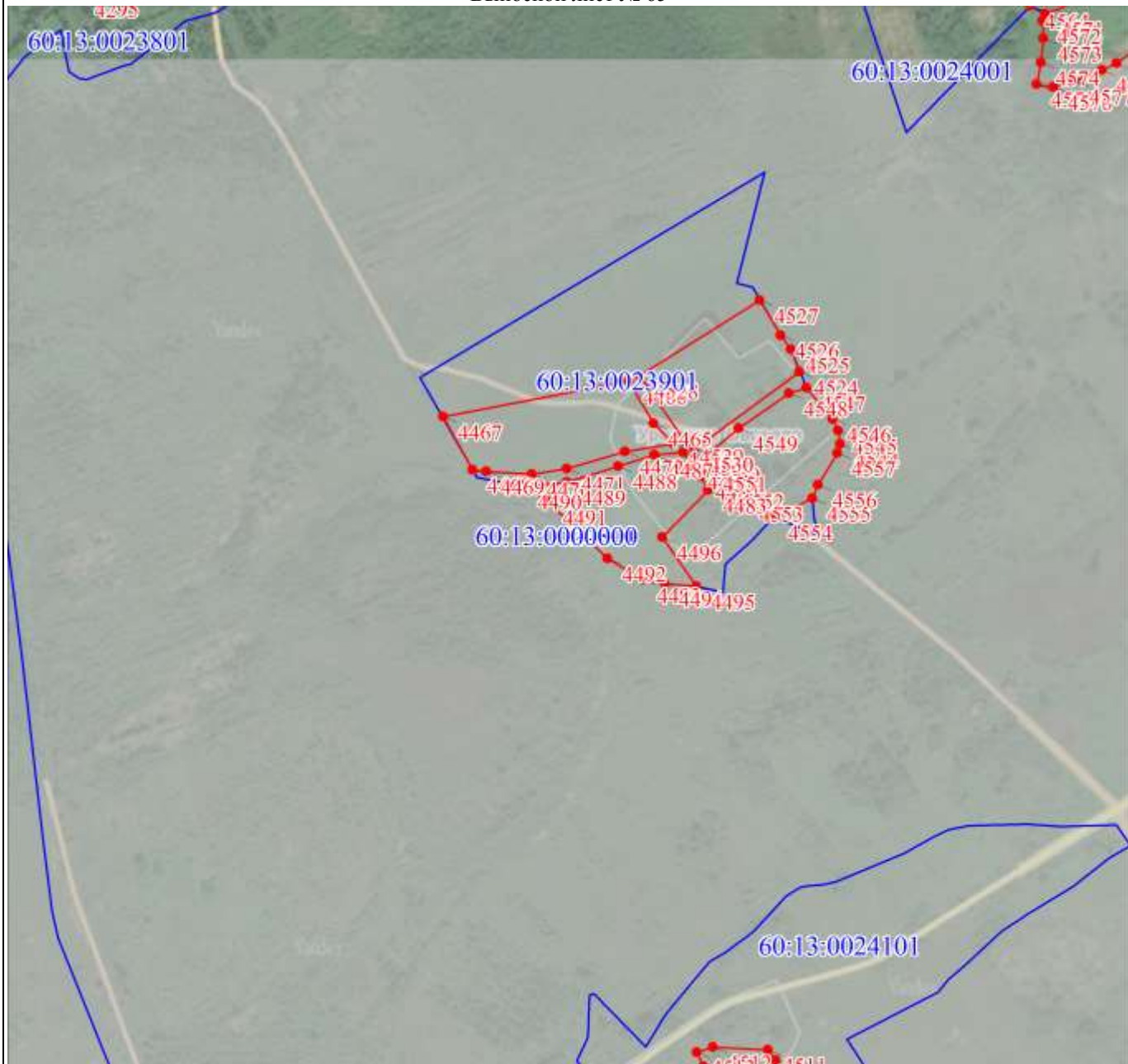


Дата 25 августа 2020 г.

Место для оттиска печати (при наличии) лица, составившего описание местоположения границ объекта

План границ объекта

Выносной лист № 65



Масштаб 1:10000

Используемые условные знаки и обозначения:

Условные обозначения представлены на листе 226

Подпись _____



Дата 25 августа 2020 г.

Место для оттиска печати (при наличии) лица, составившего описание местоположения границ объекта

Раздел 4

План границ объекта

Выносной лист № 66



Масштаб 1:10000

Используемые условные знаки и обозначения:

Условные обозначения представлены на листе 226

Подпись _____



Дата 25 августа 2020 г.

Место для оттиска печати (при наличии) лица, составившего описание местоположения границ объекта



Масштаб 1:10000

Используемые условные знаки и обозначения:

Условные обозначения представлены на листе 226

Подпись _____

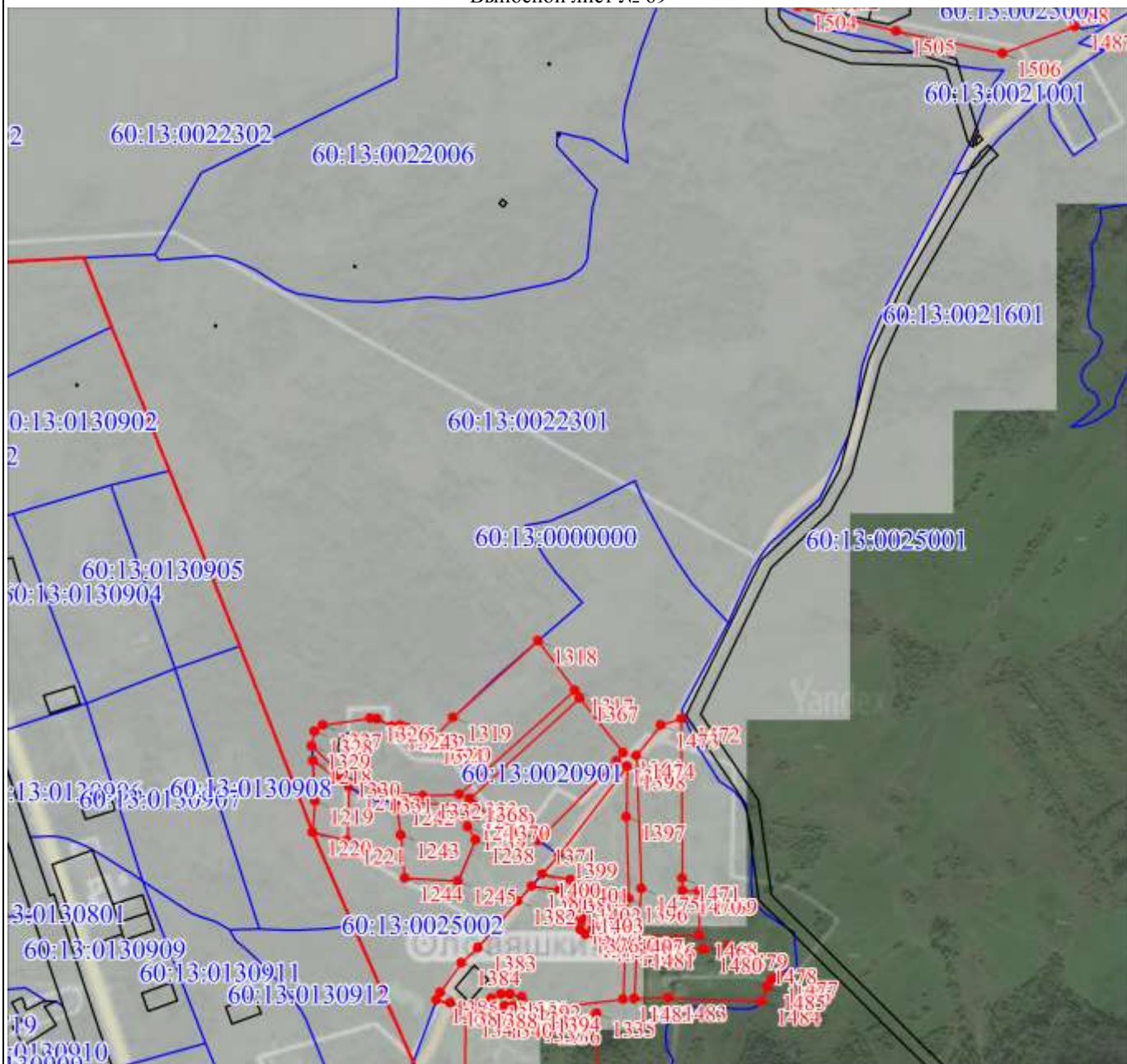


Дата 25 августа 2020 г.

Место для оттиска печати (при наличии) лица, составившего описание местоположения границ объекта

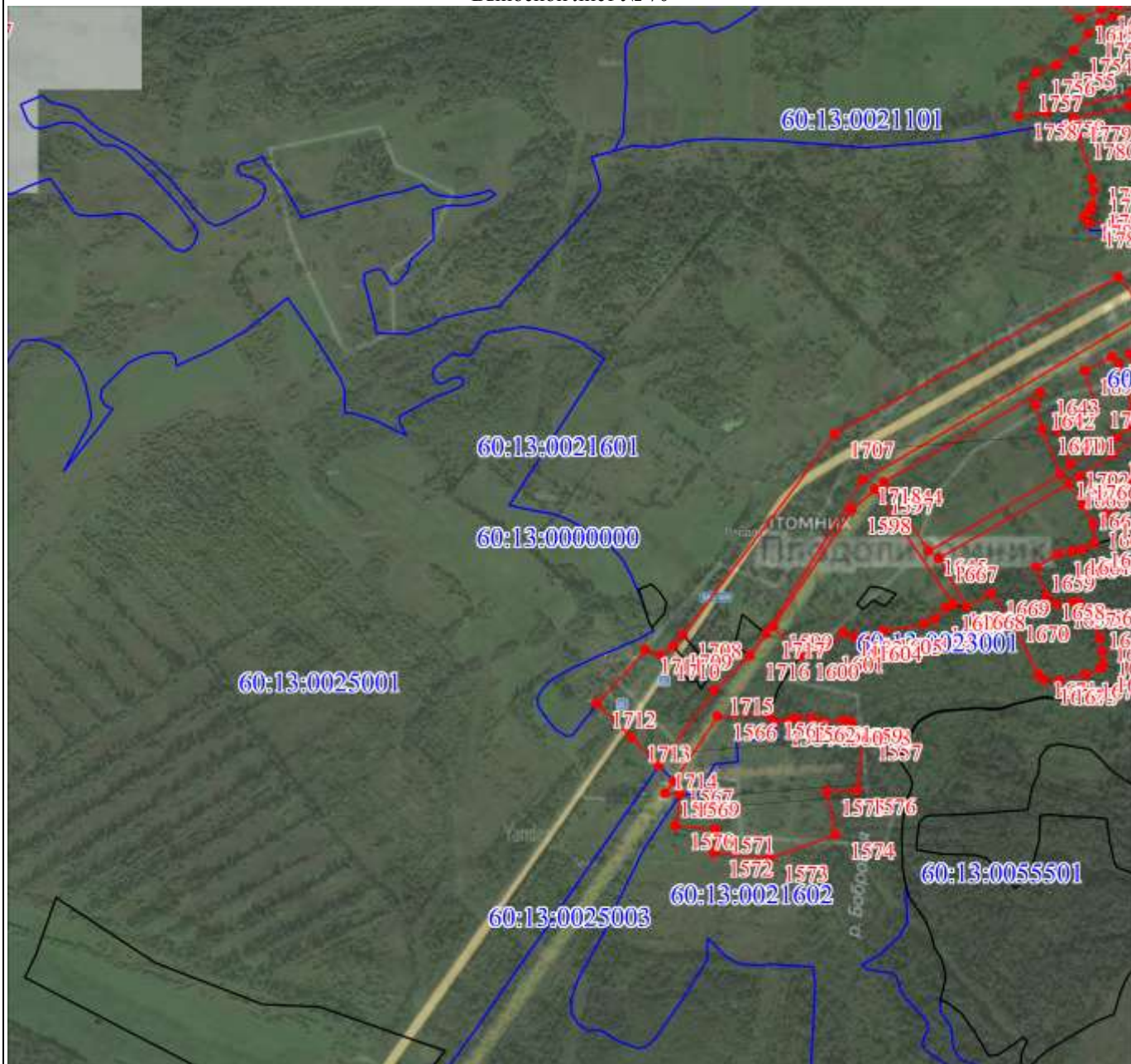
План границ объекта

Выносной лист № 69



План границ объекта

Выносной лист № 70



Масштаб 1:10000

Используемые условные знаки и обозначения:

Условные обозначения представлены на листе 226

Подпись _____

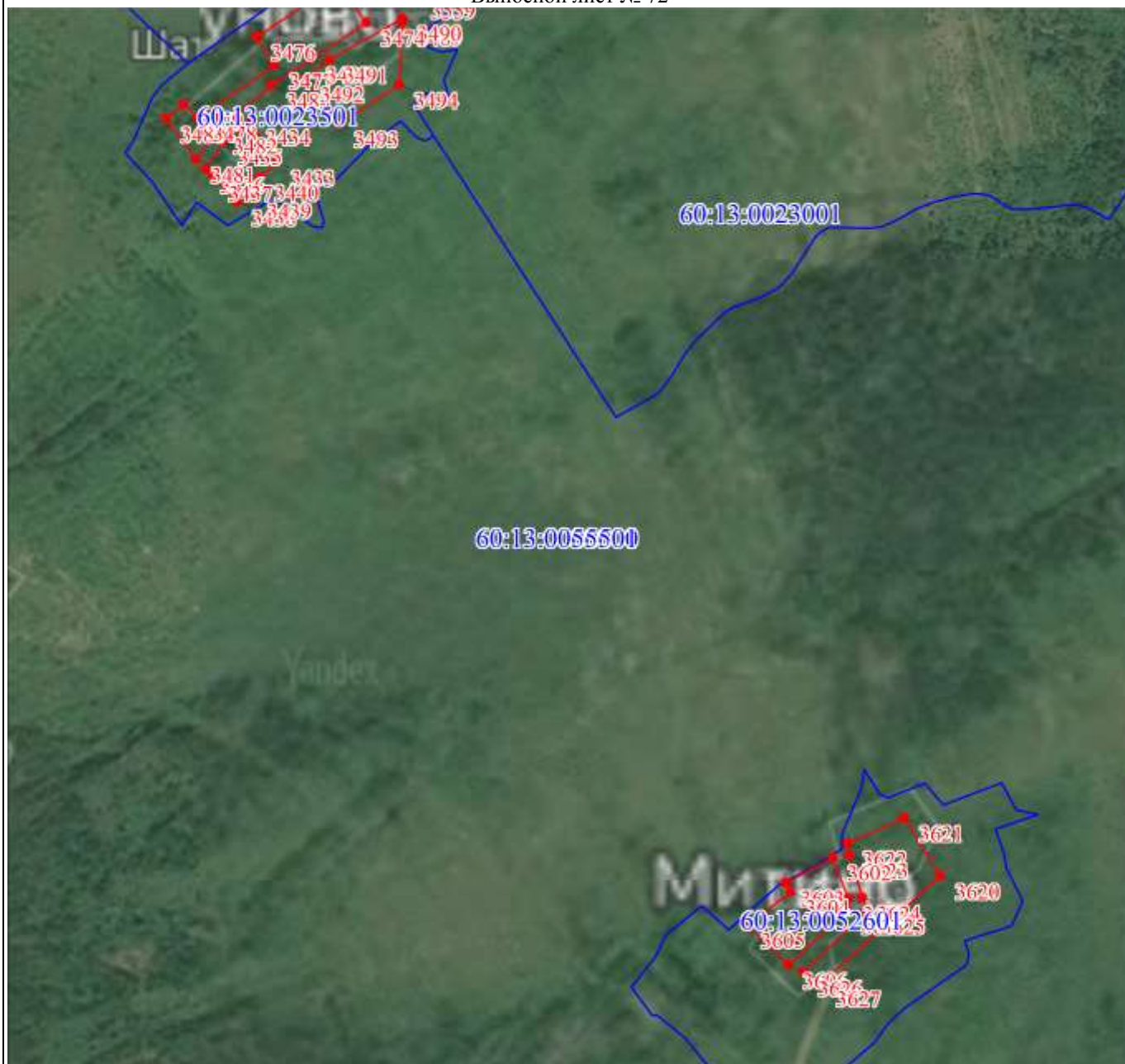


Дата 25 августа 2020 г.

Место для оттиска печати (при наличии) лица, составившего описание местоположения границ объекта

План границ объекта

Выносной лист № 72



Масштаб 1:10000

Используемые условные знаки и обозначения:

Условные обозначения представлены на листе 226

Подпись _____



Дата 25 августа 2020 г.

Место для оттиска печати (при наличии) лица, составившего описание местоположения границ объекта

План границ объекта

Выносной лист № 73



Масштаб 1:10000

Используемые условные знаки и обозначения:

Условные обозначения представлены на листе 226

Подпись

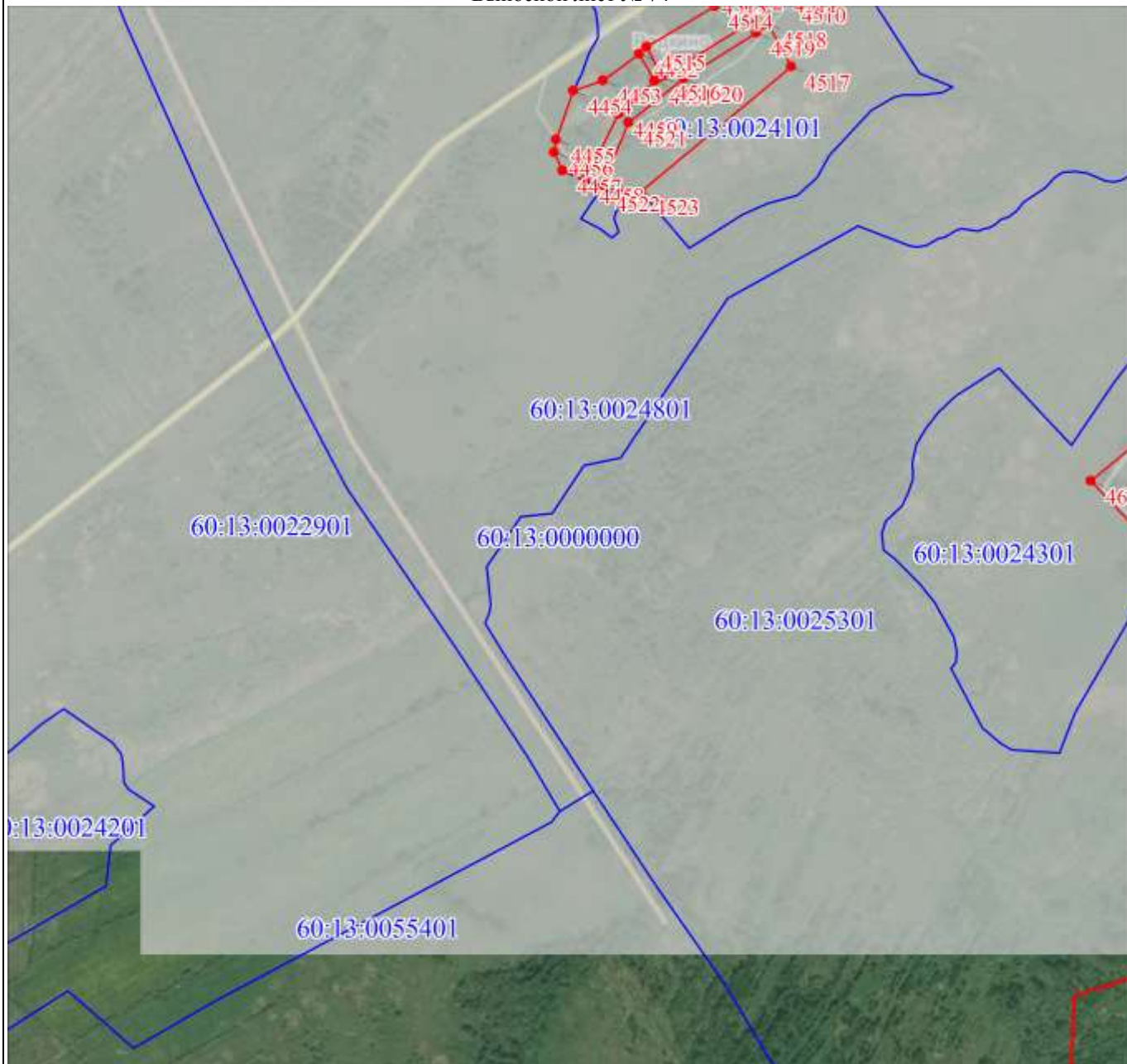


Дата 25 августа 2020 г.

Место для оттиска печати (при наличии) лица, составившего описание местоположения границ объекта

План границ объекта

Выносной лист № 74



Масштаб 1:10000

Используемые условные знаки и обозначения:

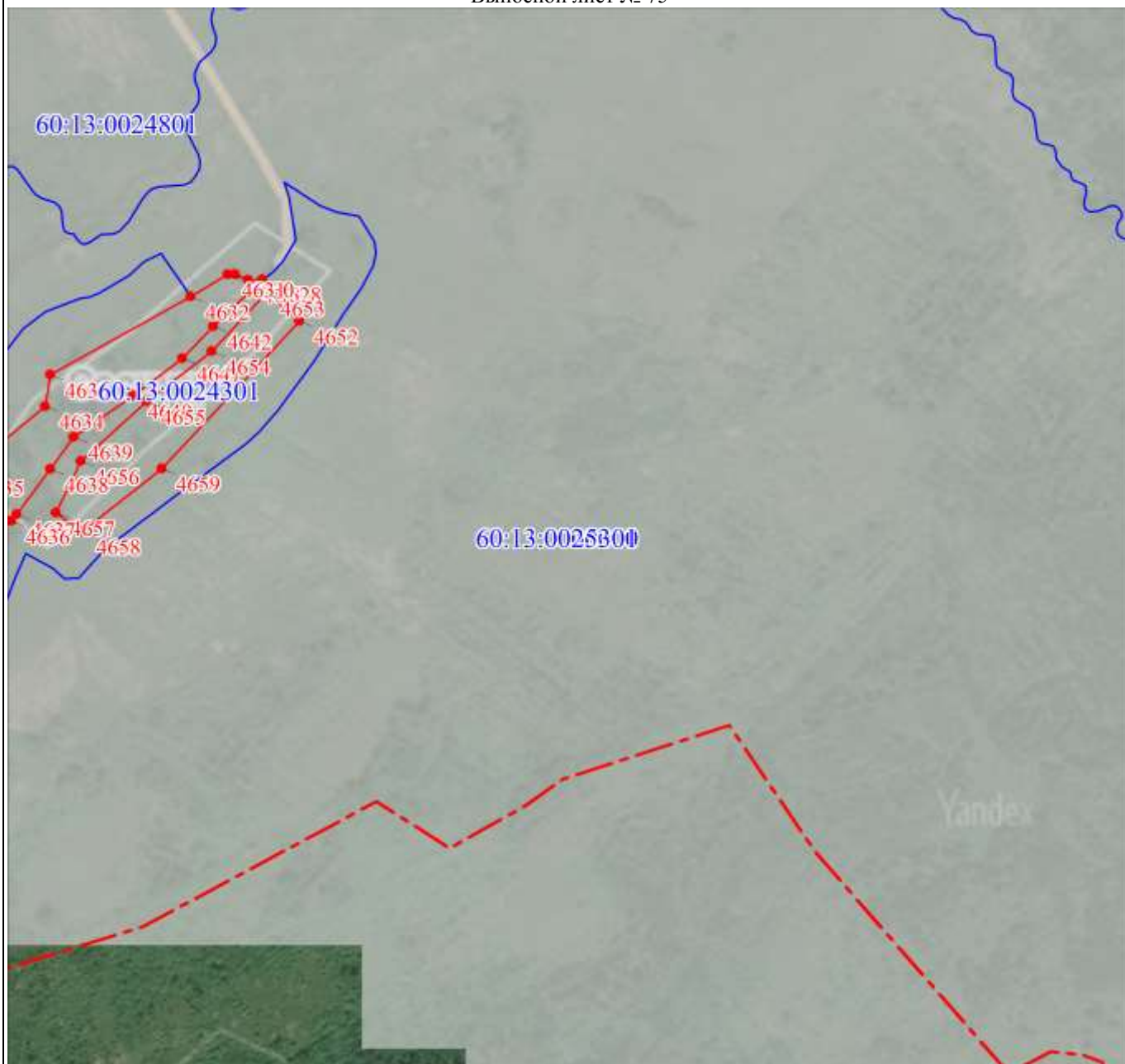
Условные обозначения представлены на листе 226

Подпись _____



Дата 25 августа 2020 г.

Место для оттиска печати (при наличии) лица, составившего описание местоположения границ объекта



Масштаб 1:10000

Используемые условные знаки и обозначения:

Условные обозначения представлены на листе 226

Подпись _____

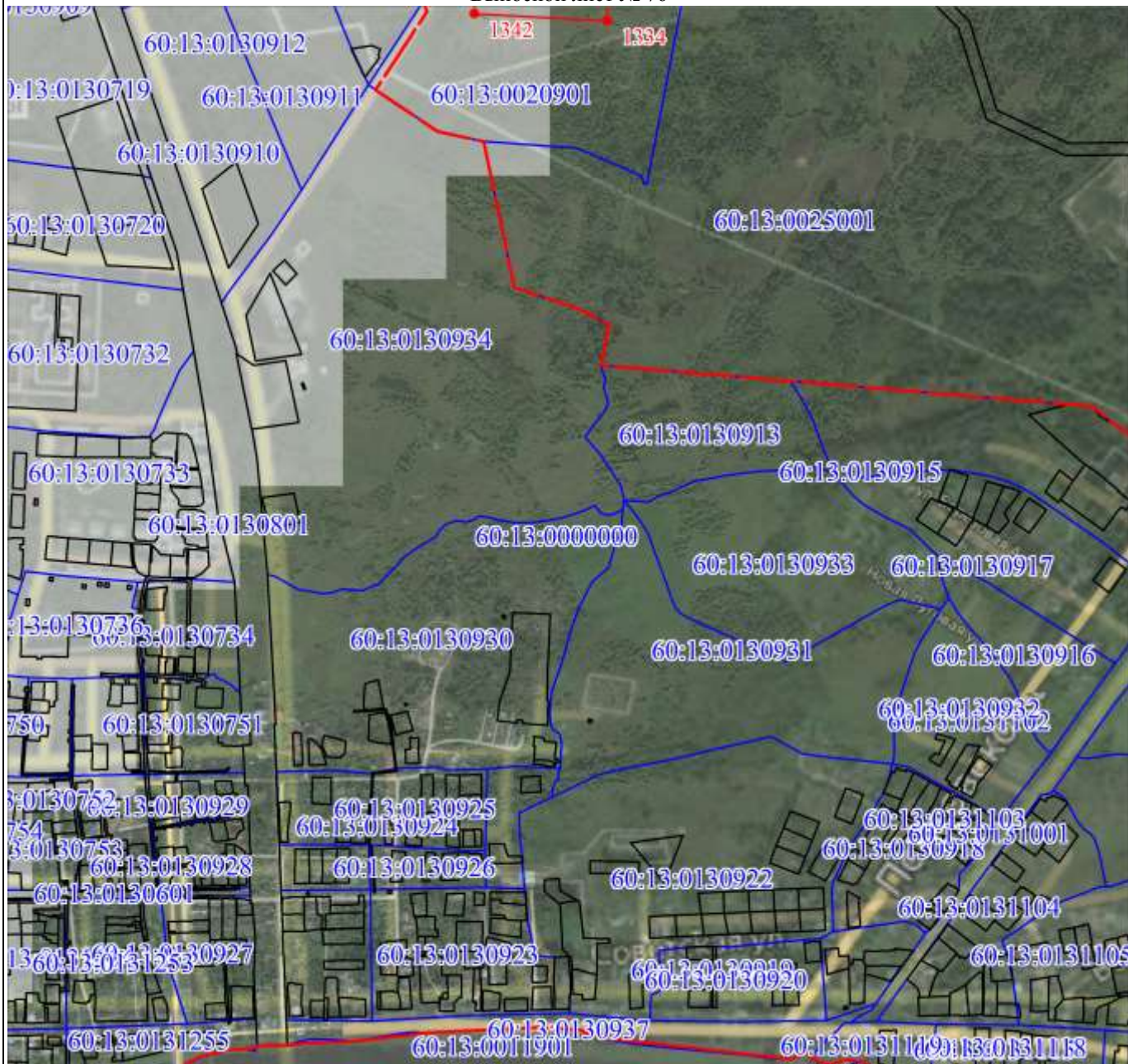


Дата 25 августа 2020 г.

Место для оттиска печати (при наличии) лица, составившего описание местоположения границ объекта

План границ объекта

Выносной лист № 76



Масштаб 1:10000

Используемые условные знаки и обозначения:

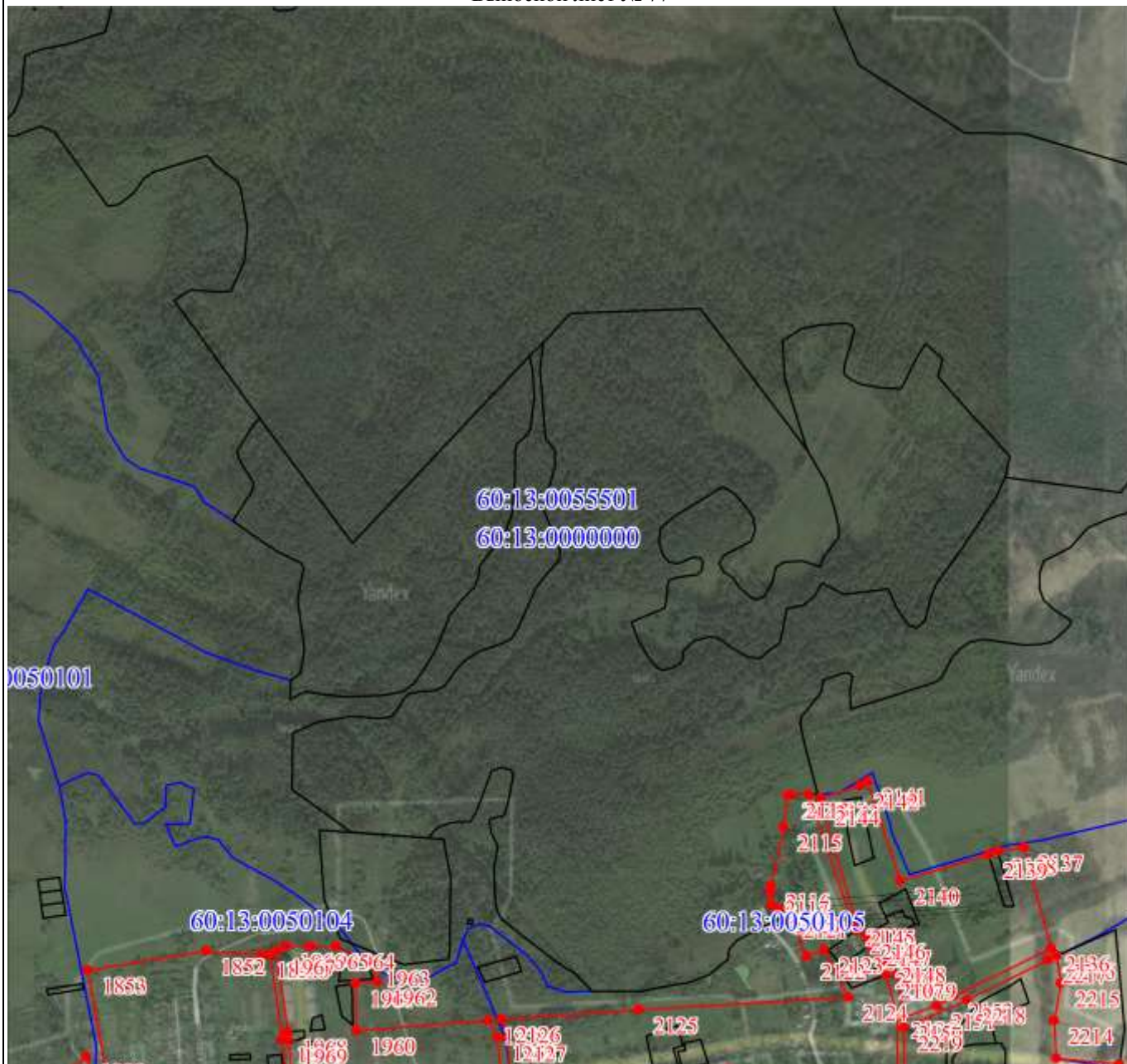
Условные обозначения представлены на листе 226

Подпись



Дата 25 августа 2020 г.

Место для оттиска печати (при наличии) лица, составившего описание местоположения границ объекта



Масштаб 1:10000

Используемые условные знаки и обозначения:

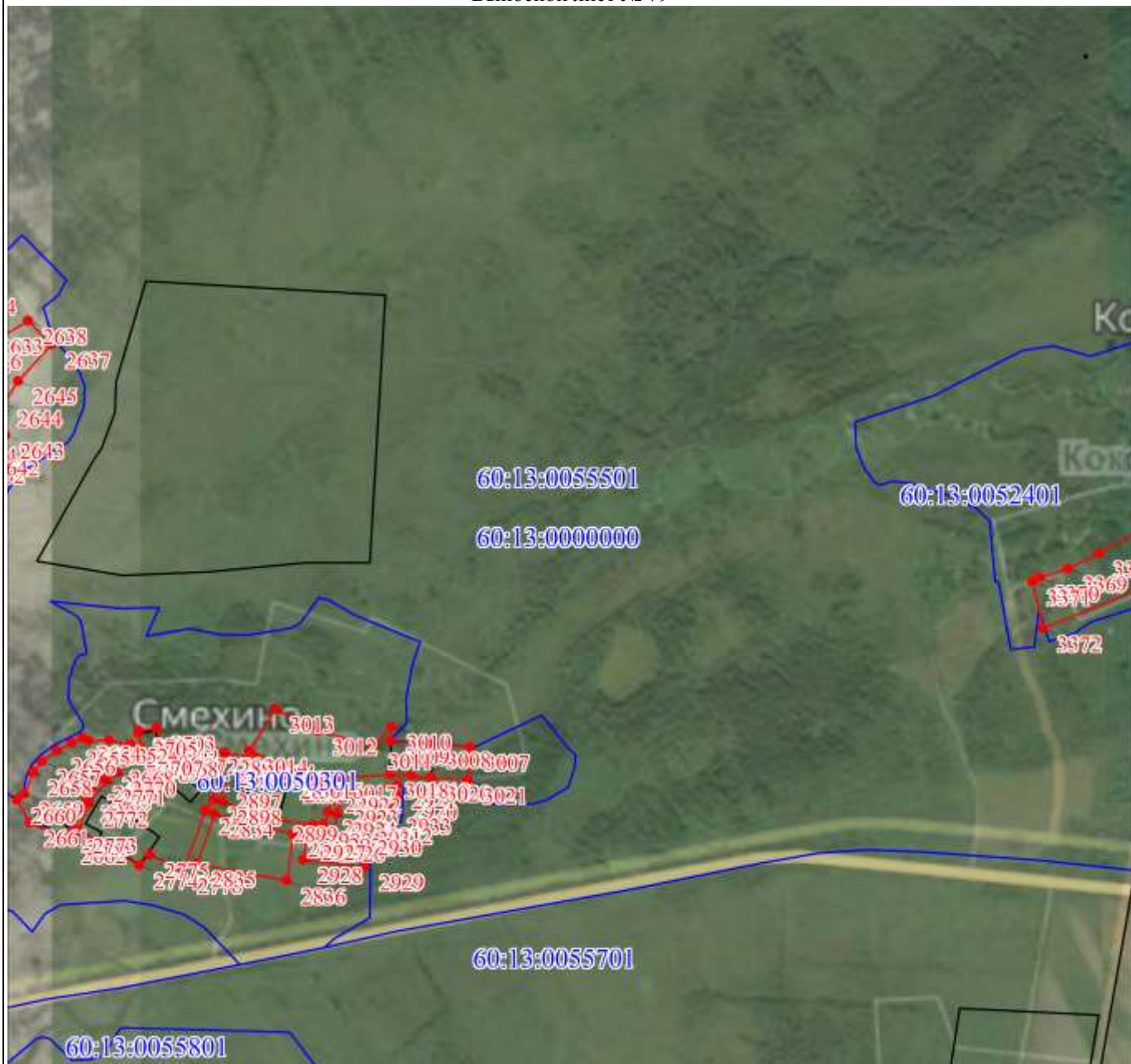
Условные обозначения представлены на листе 226

Подпись



Дата 25 августа 2020 г.

Место для оттиска печати (при наличии) лица, составившего описание местоположения границ объекта



Масштаб 1:10000

Используемые условные знаки и обозначения:

Условные обозначения представлены на листе 226

Подпись _____

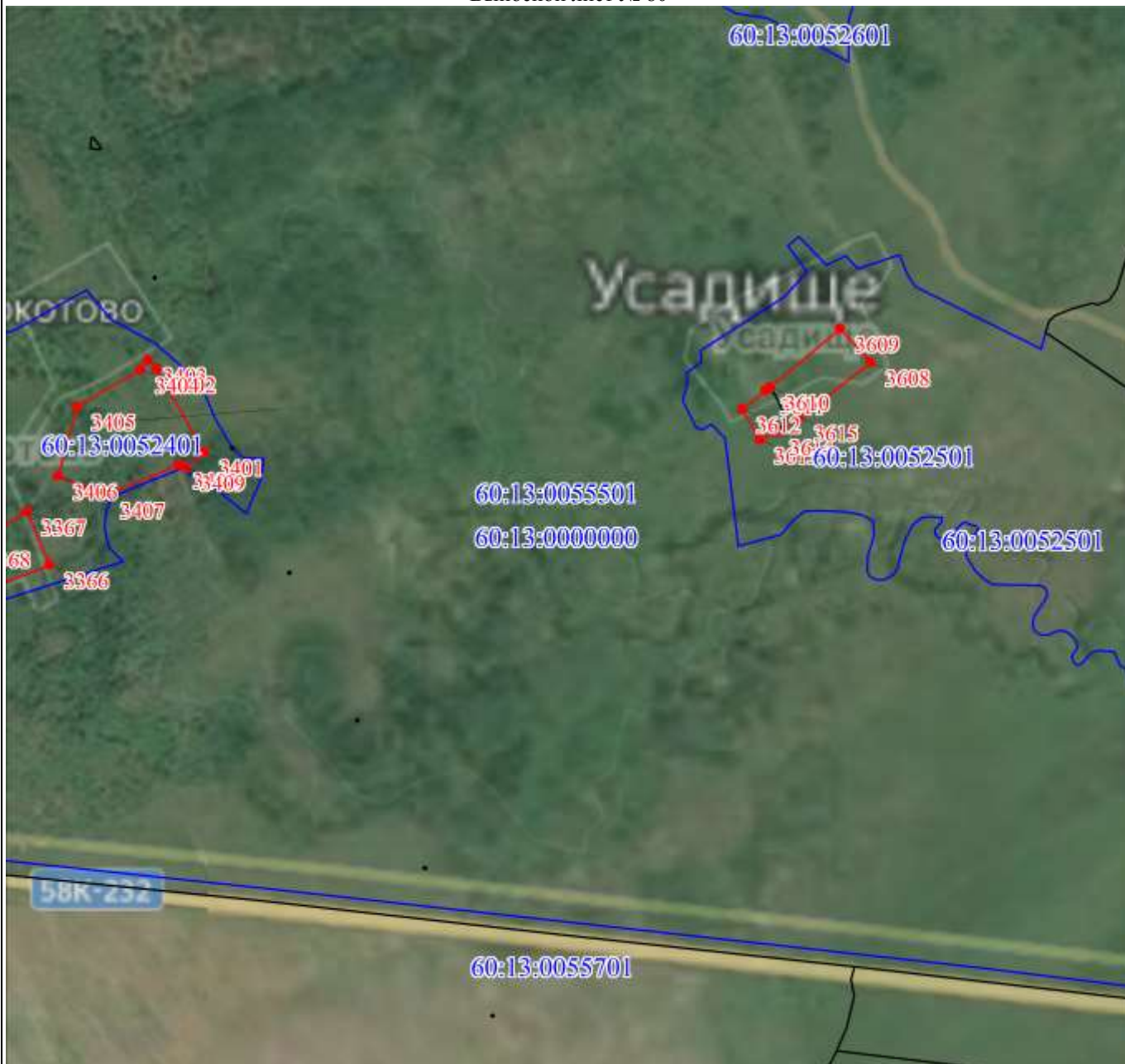


Дата 25 августа 2020 г.

Место для оттиска печати (при наличии) лица, составившего описание местоположения границ объекта

План границ объекта

Выносной лист № 80



Масштаб 1:10000

Используемые условные знаки и обозначения:

Условные обозначения представлены на листе 226

Подпись

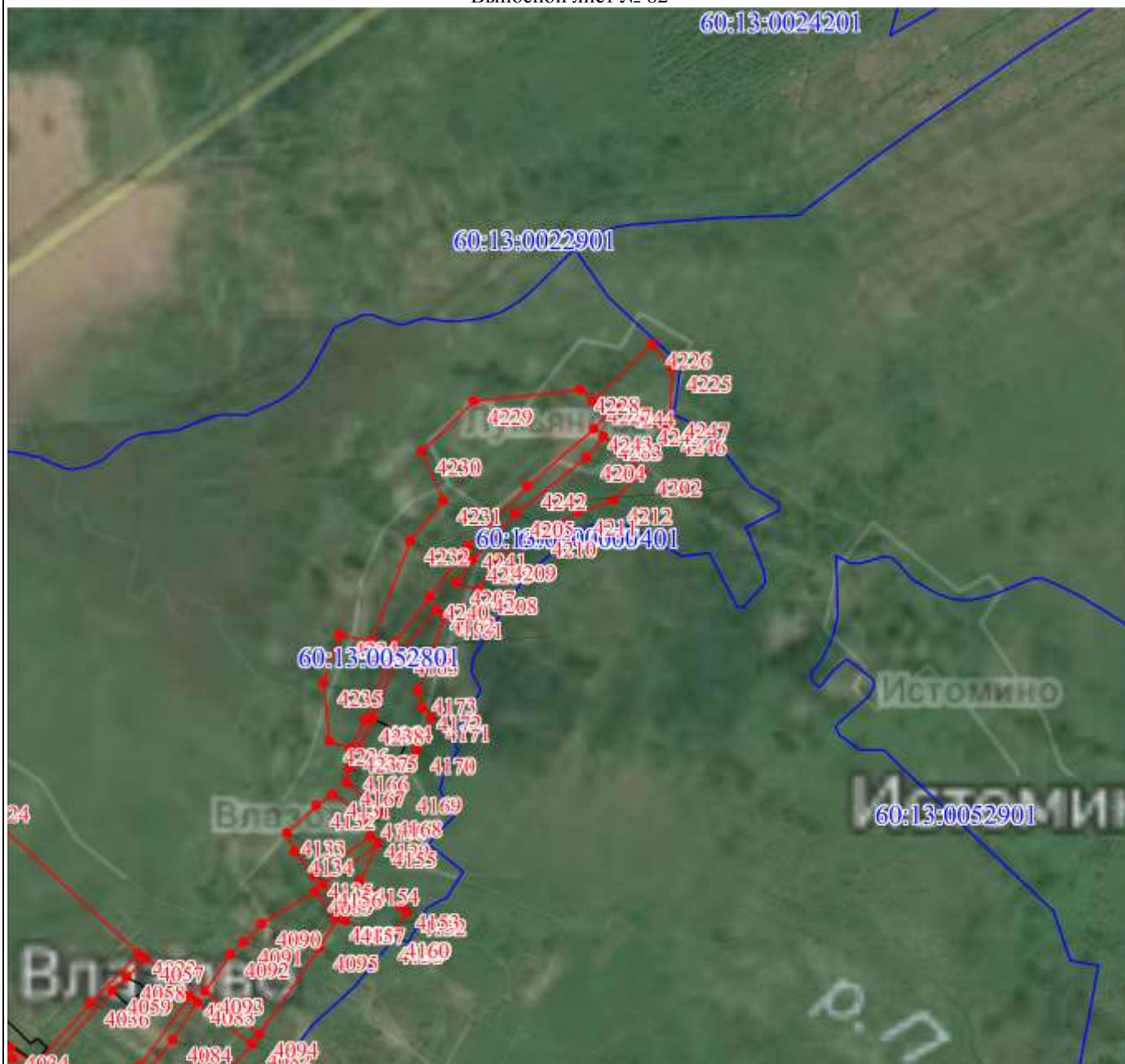


Дата 25 августа 2020 г.

Место для оттиска печати (при наличии) лица, составившего описание местоположения границ объекта

План границ объекта

Выносной лист № 82



Масштаб 1:10000

Используемые условные знаки и обозначения:

Условные обозначения представлены на листе 226

Подпись _____



Дата 25 августа 2020 г.

Место для оттиска печати (при наличии) лица, составившего описание местоположения границ объекта

Раздел 4

План границ объекта

Выносной лист № 83



Масштаб 1:10000

Используемые условные знаки и обозначения:

Условные обозначения представлены на листе 226

Подпись _____

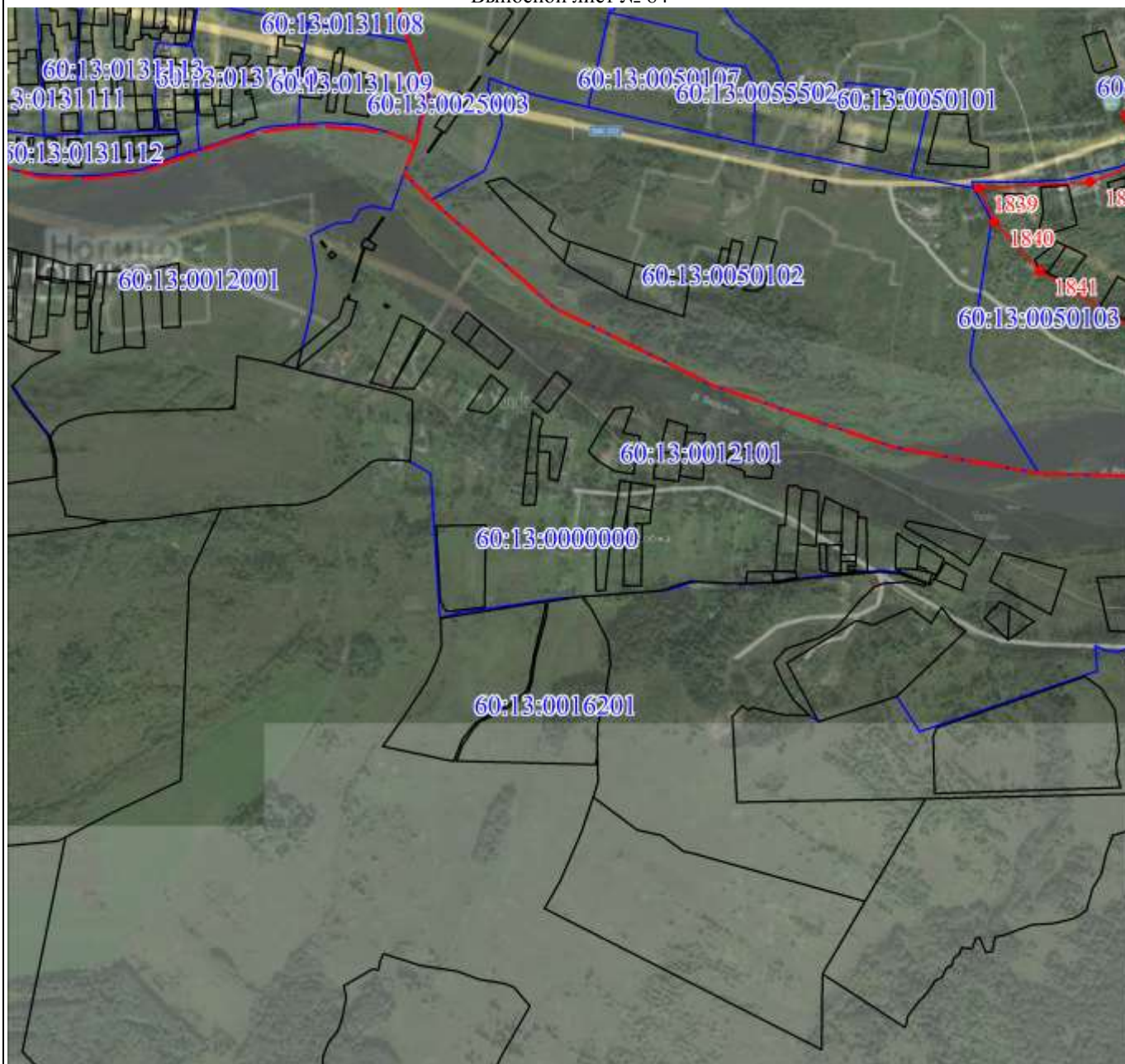


Дата 25 августа 2020 г.

Место для оттиска печати (при наличии) лица, составившего описание местоположения границ объекта

План границ объекта

Выносной лист № 84



Масштаб 1:10000

Используемые условные знаки и обозначения:

Условные обозначения представлены на листе 226

Подпись _____

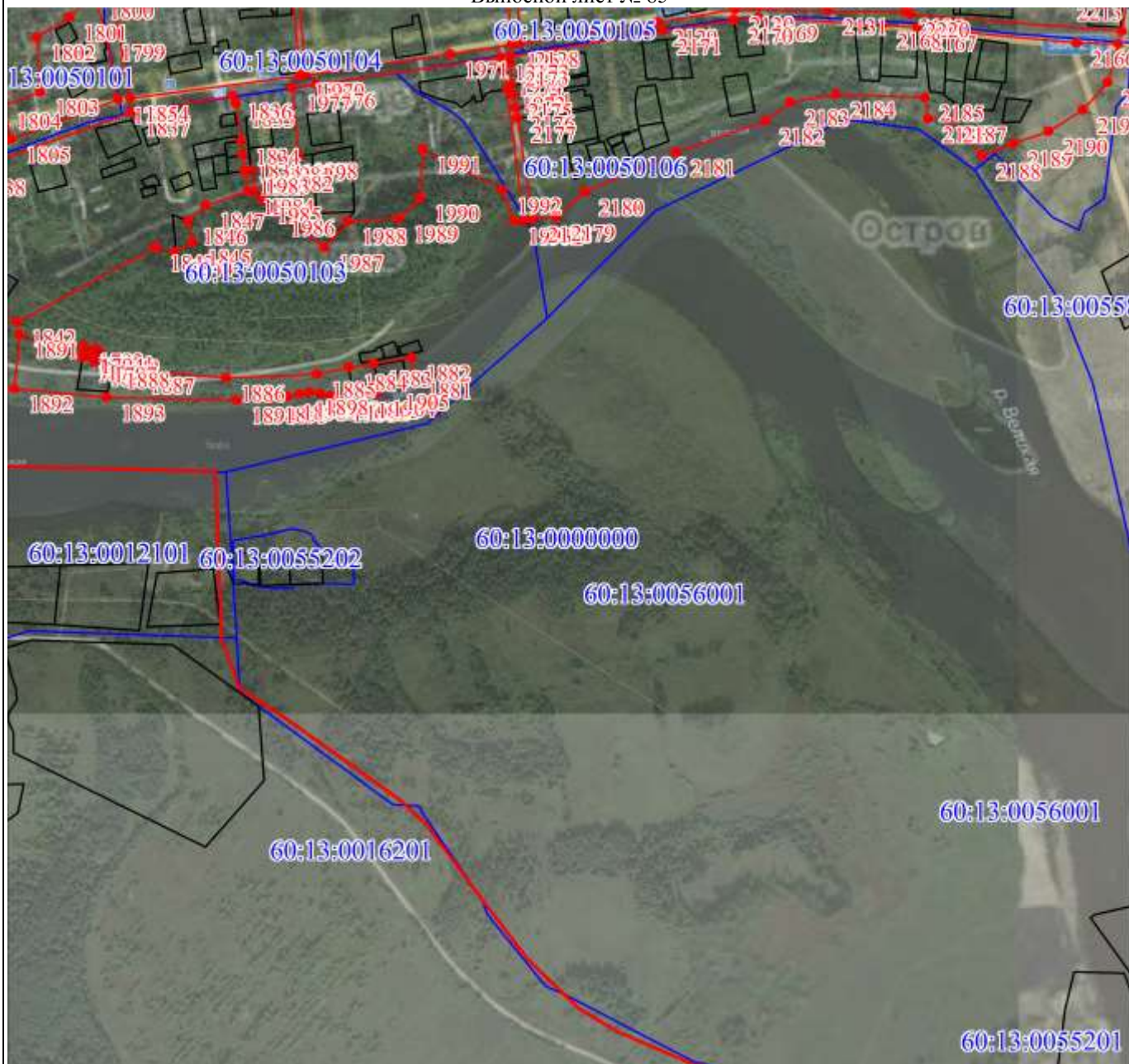


Дата 25 августа 2020 г.

Место для оттиска печати (при наличии) лица, составившего описание местоположения границ объекта

План границ объекта

Выносной лист № 85



Масштаб 1:10000

Используемые условные знаки и обозначения:

Условные обозначения представлены на листе 226

Подпись

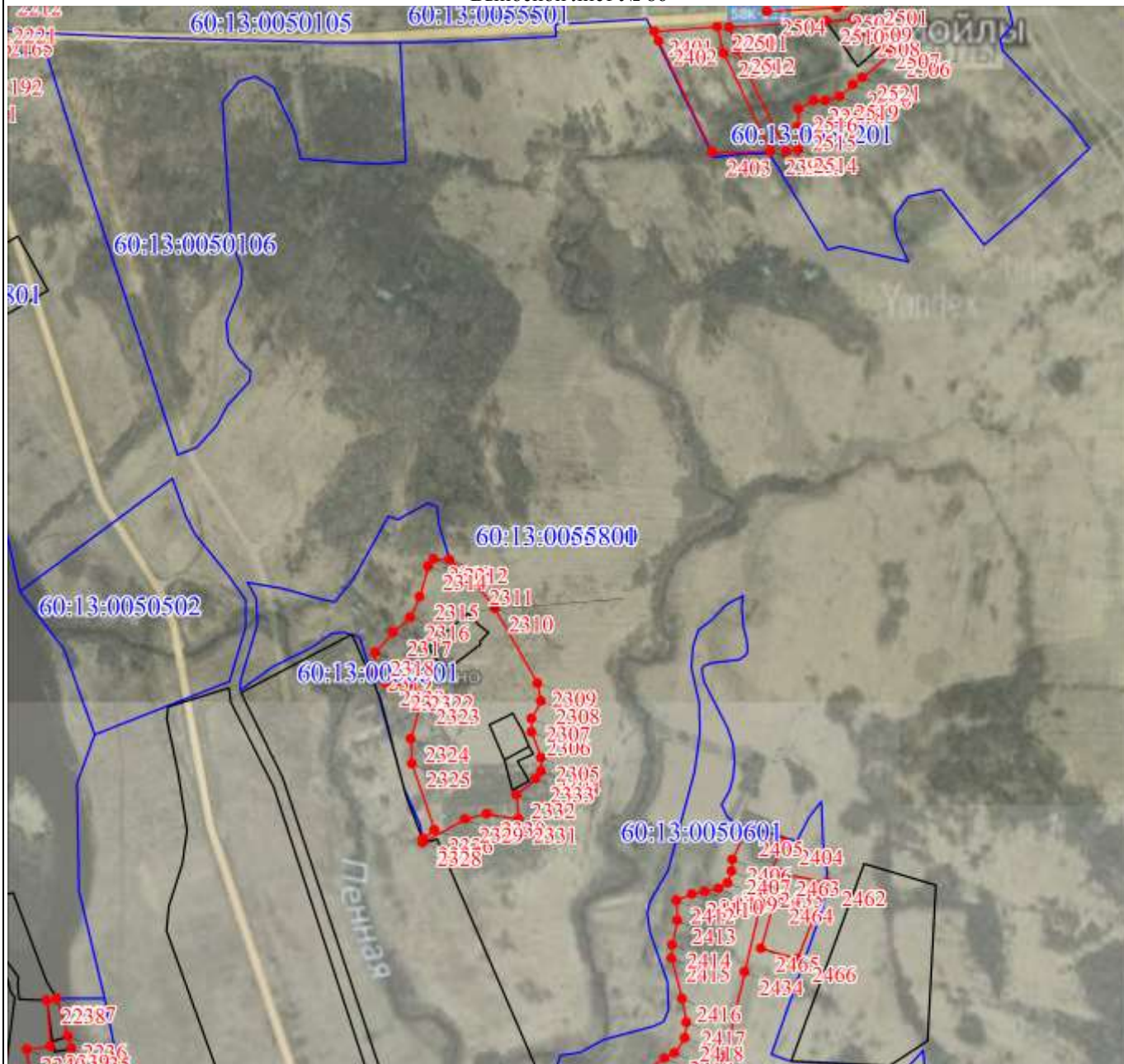


Дата 25 августа 2020 г.

Место для оттиска печати (при наличии) лица, составившего описание местоположения границ объекта

План границ объекта

Выносной лист № 86



Масштаб 1:10000

Используемые условные знаки и обозначения:

Условные обозначения представлены на листе 226

Подпись _____



Дата 25 августа 2020 г.

Место для оттиска печати (при наличии) лица, составившего описание местоположения границ объекта



Масштаб 1:10000

Используемые условные знаки и обозначения:

Условные обозначения представлены на листе 226

Подпись

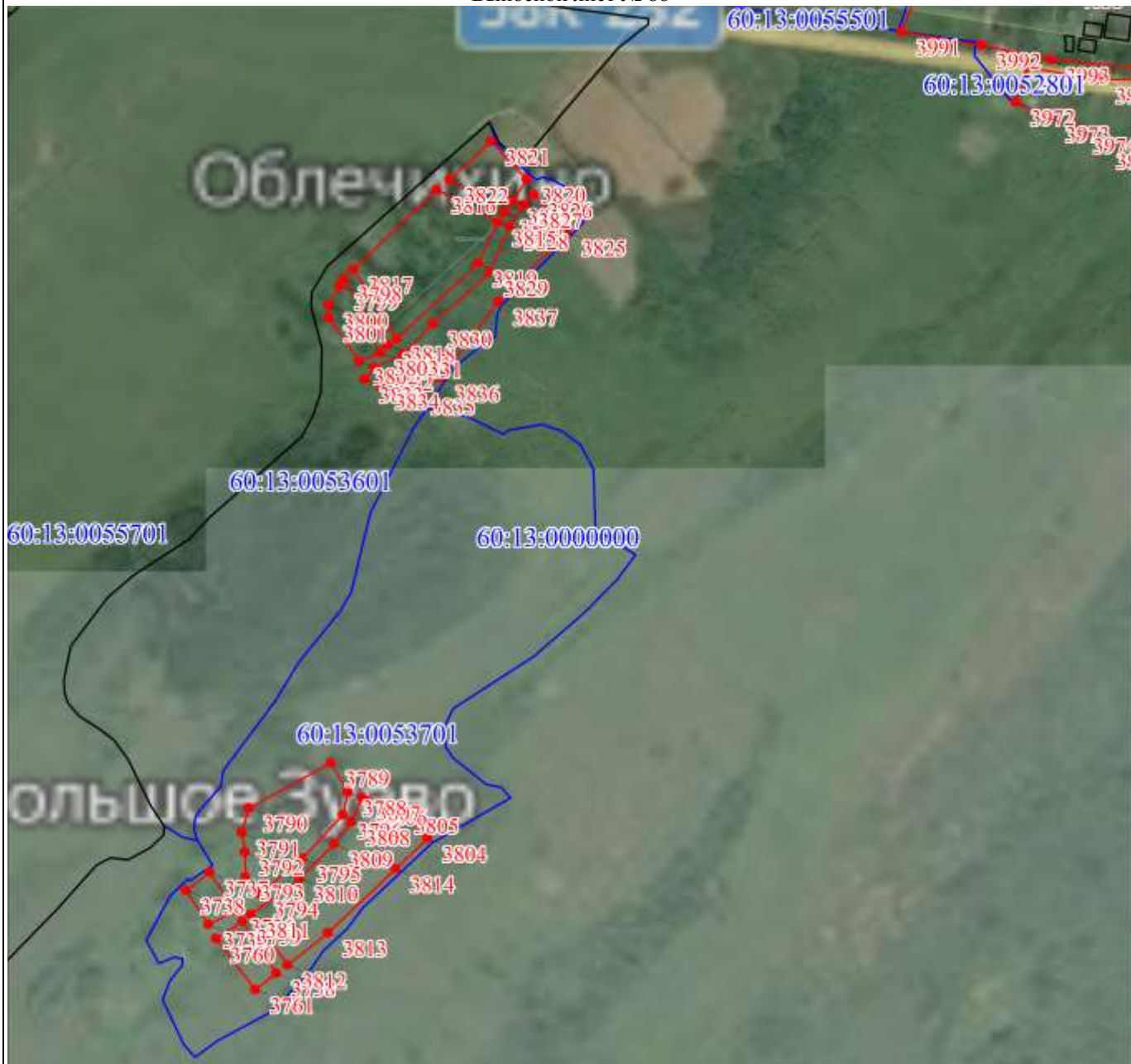


Дата 25 августа 2020 г.

Место для оттиска печати (при наличии) лица, составившего описание местоположения границ объекта

План границ объекта

Выносной лист № 88



Масштаб 1:10000

Используемые условные знаки и обозначения:

Условные обозначения представлены на листе 226

Подпись _____

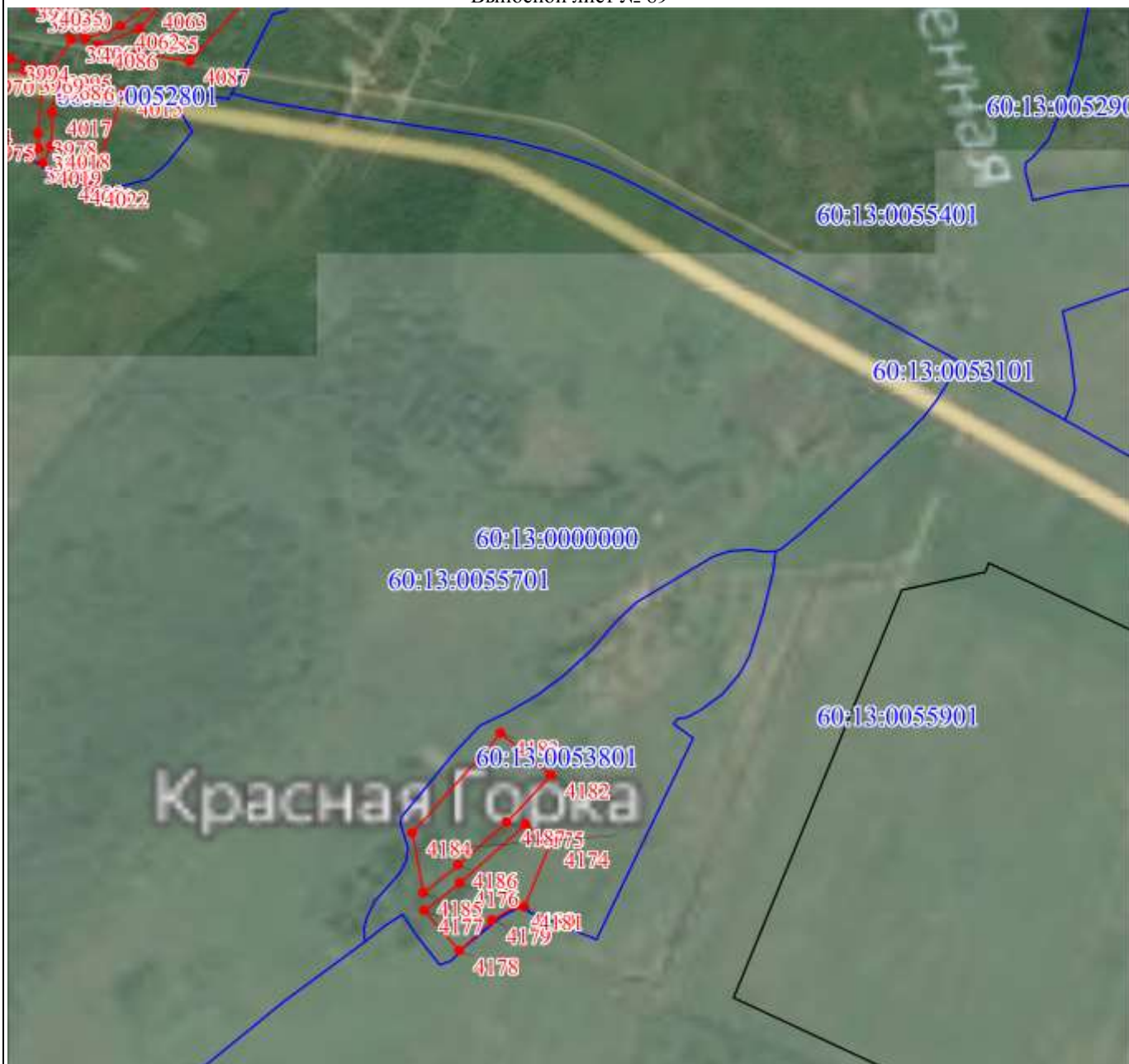


Дата 25 августа 2020 г.

Место для оттиска печати (при наличии) лица, составившего описание местоположения границ объекта

План границ объекта

Выносной лист № 89



Масштаб 1:10000

Используемые условные знаки и обозначения:

Условные обозначения представлены на листе 226

Подпись _____



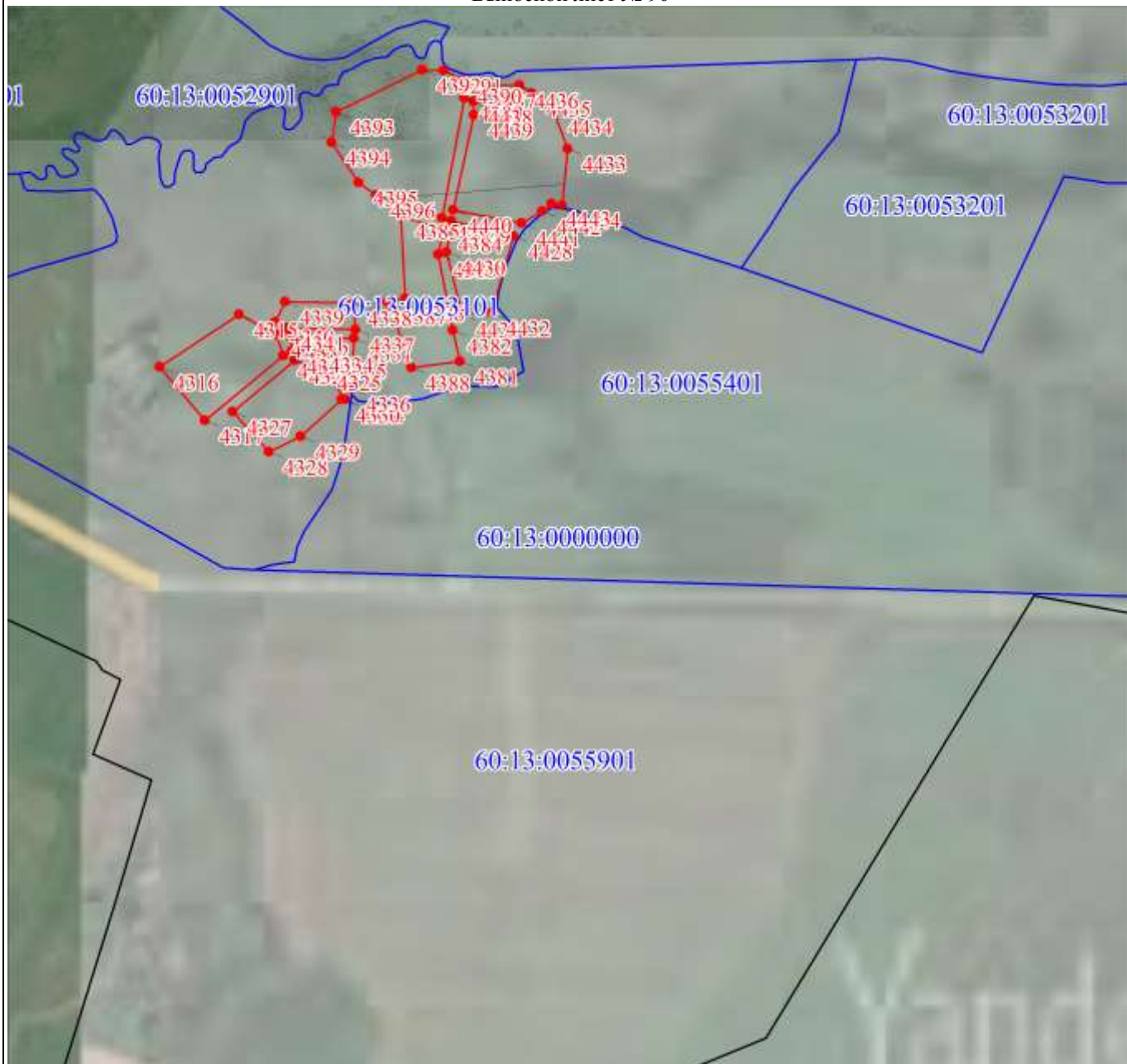
Дата 25 августа 2020 г.

Место для оттиска печати (при наличии) лица, составившего описание местоположения границ объекта

Раздел 4

План границ объекта

Выносной лист № 90



Масштаб 1:10000

Используемые условные знаки и обозначения:

Условные обозначения представлены на листе 226

Подпись _____

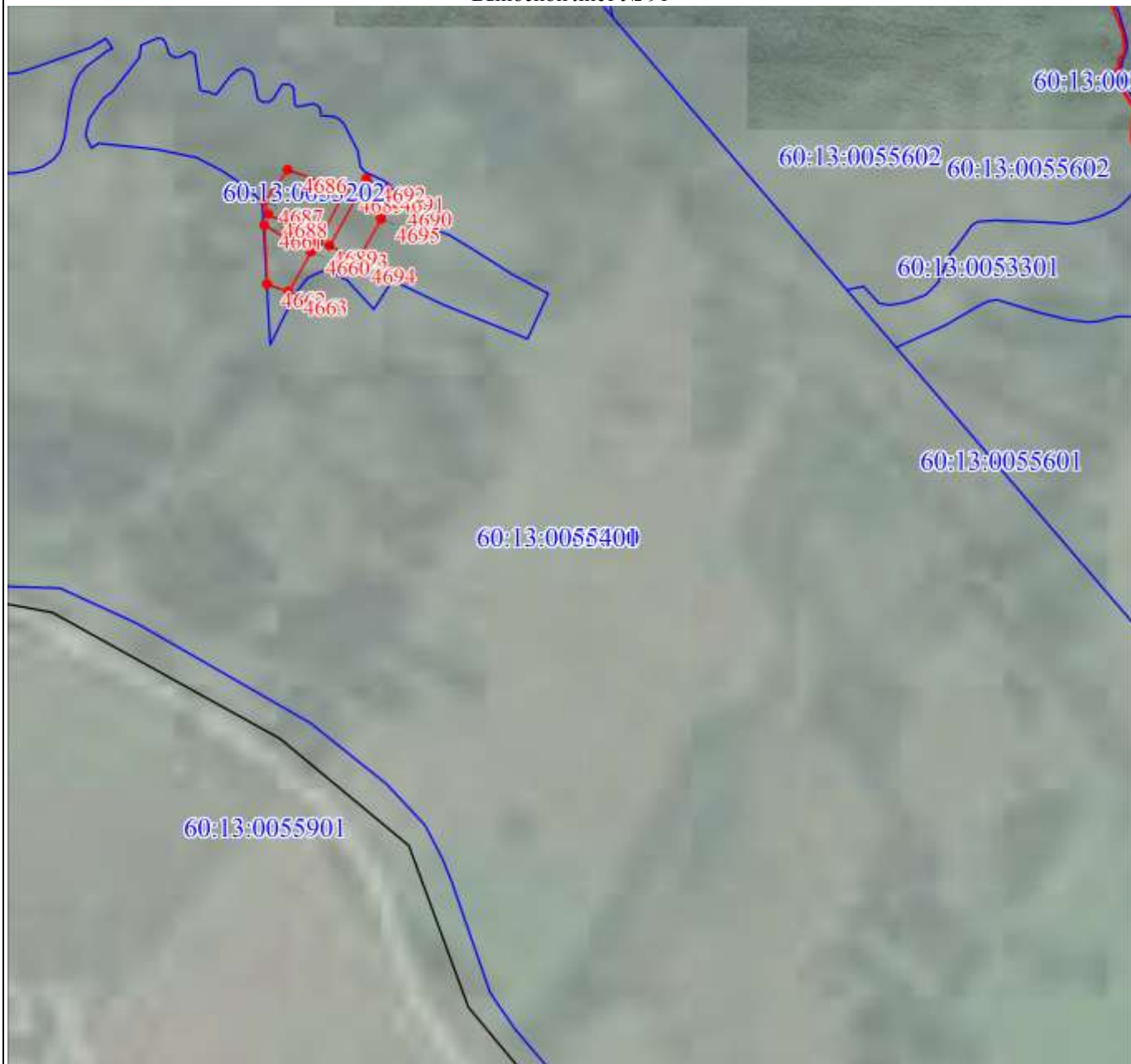


Дата 25 августа 2020 г.

Место для оттиска печати (при наличии) лица, составившего описание местоположения границ объекта

План границ объекта

Выносной лист № 91



Масштаб 1:10000

Используемые условные знаки и обозначения:

Условные обозначения представлены на листе 226

Подпись _____

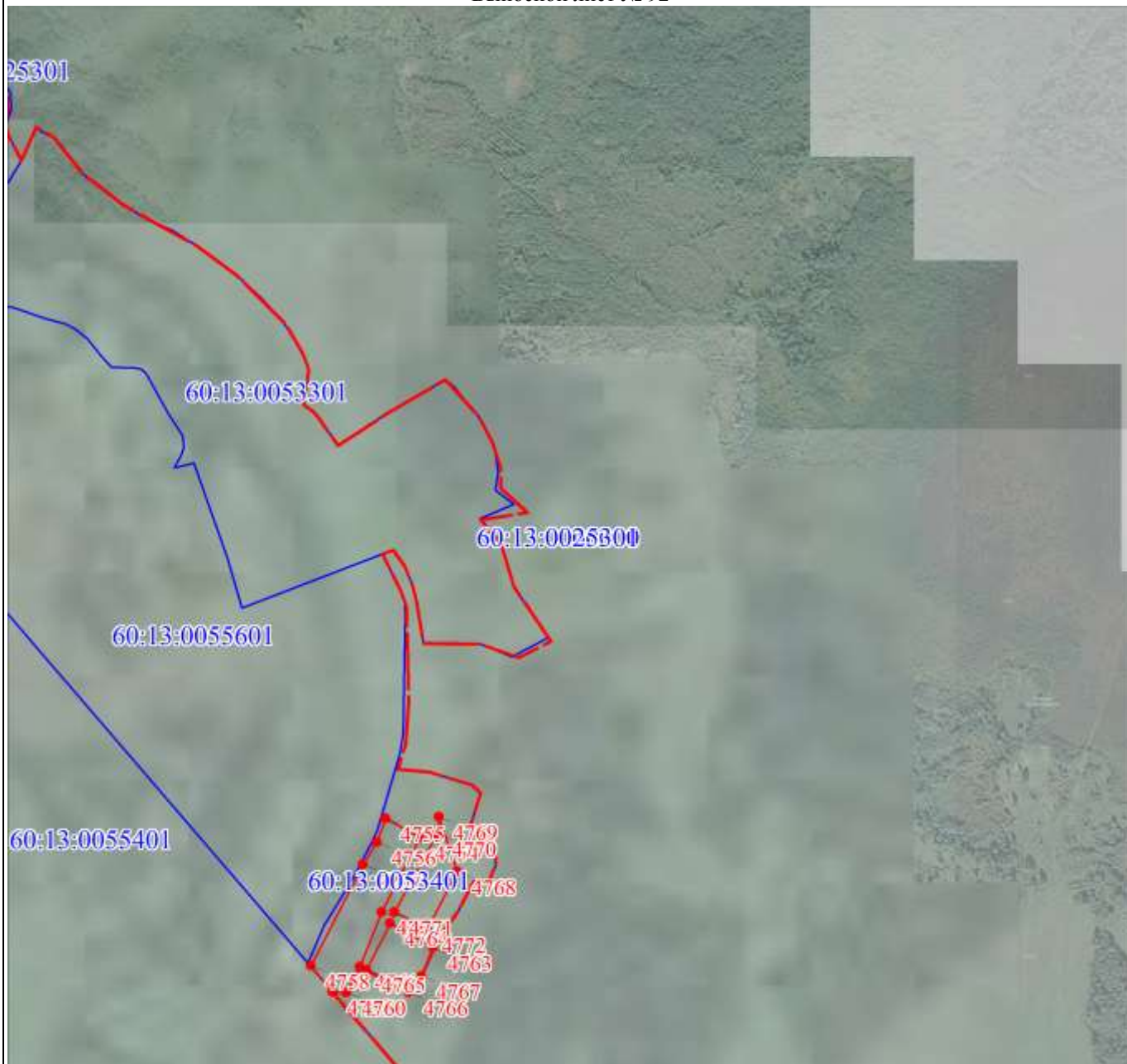


Дата 25 августа 2020 г.

Место для оттиска печати (при наличии) лица, составившего описание местоположения границ объекта

План границ объекта

Выносной лист № 92



Масштаб 1:10000

Используемые условные знаки и обозначения:

Условные обозначения представлены на листе 226

Подпись _____



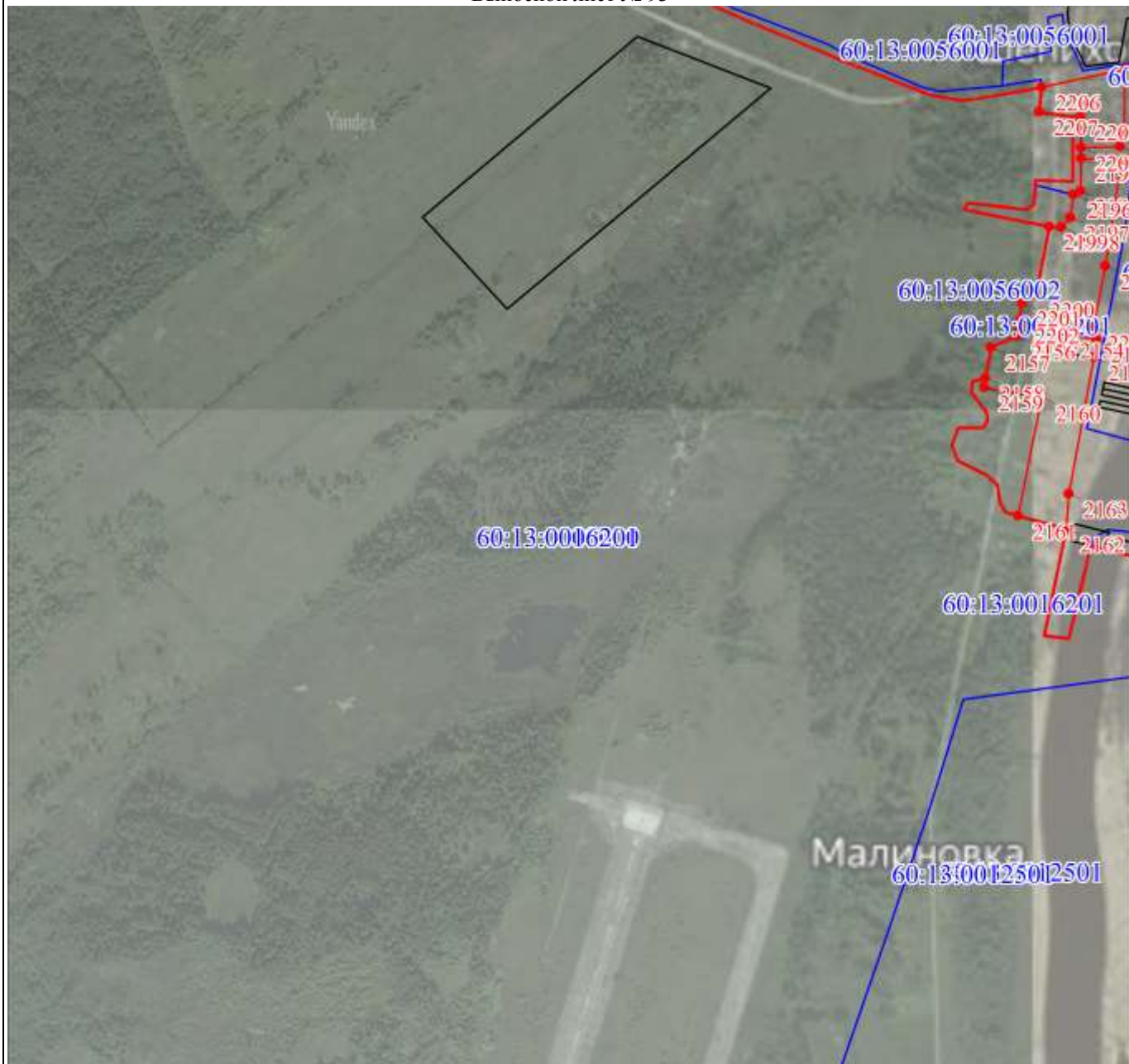
Дата 25 августа 2020 г.

Место для отрисовки печати (при наличии) лица, составившего описание местоположения границ объекта

Раздел 4

План границ объекта

Выносной лист № 93



Масштаб 1:10000

Используемые условные знаки и обозначения:

Условные обозначения представлены на листе 226

Подпись

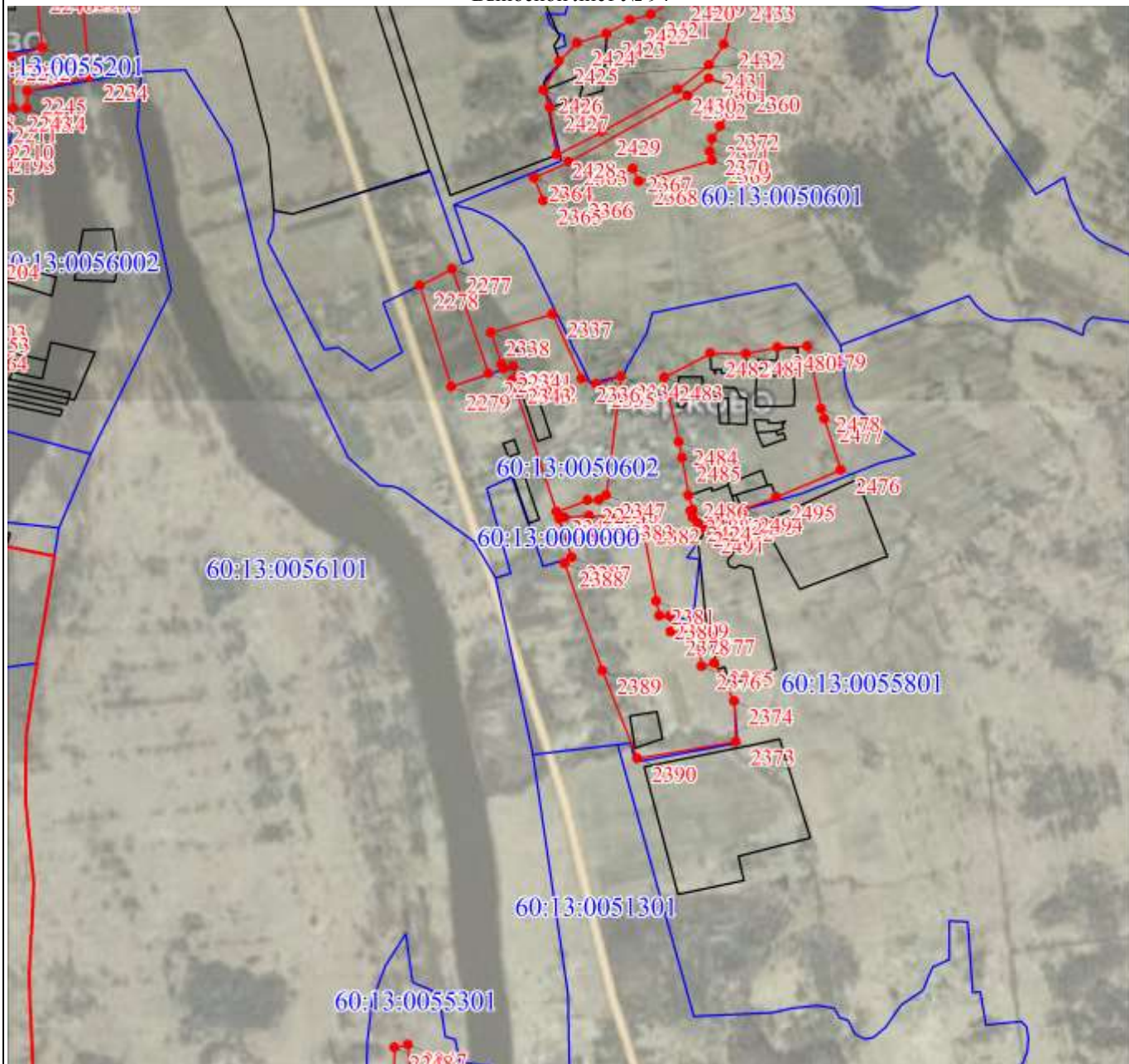


Дата 25 августа 2020 г.

Место для оттиска печати (при наличии) лица, составившего описание местоположения границ объекта

План границ объекта

Выносной лист № 94



Масштаб 1:10000

Используемые условные знаки и обозначения:

Условные обозначения представлены на листе 226

Подпись _____



A handwritten signature in blue ink, consisting of stylized initials and a surname.

Дата 25 августа 2020 г.

Место для оттиска печати (при наличии) лица, составившего описание местоположения границ объекта

План границ объекта

Выносной лист № 95



Масштаб 1:10000

Используемые условные знаки и обозначения:

Условные обозначения представлены на листе 226

Подпись _____

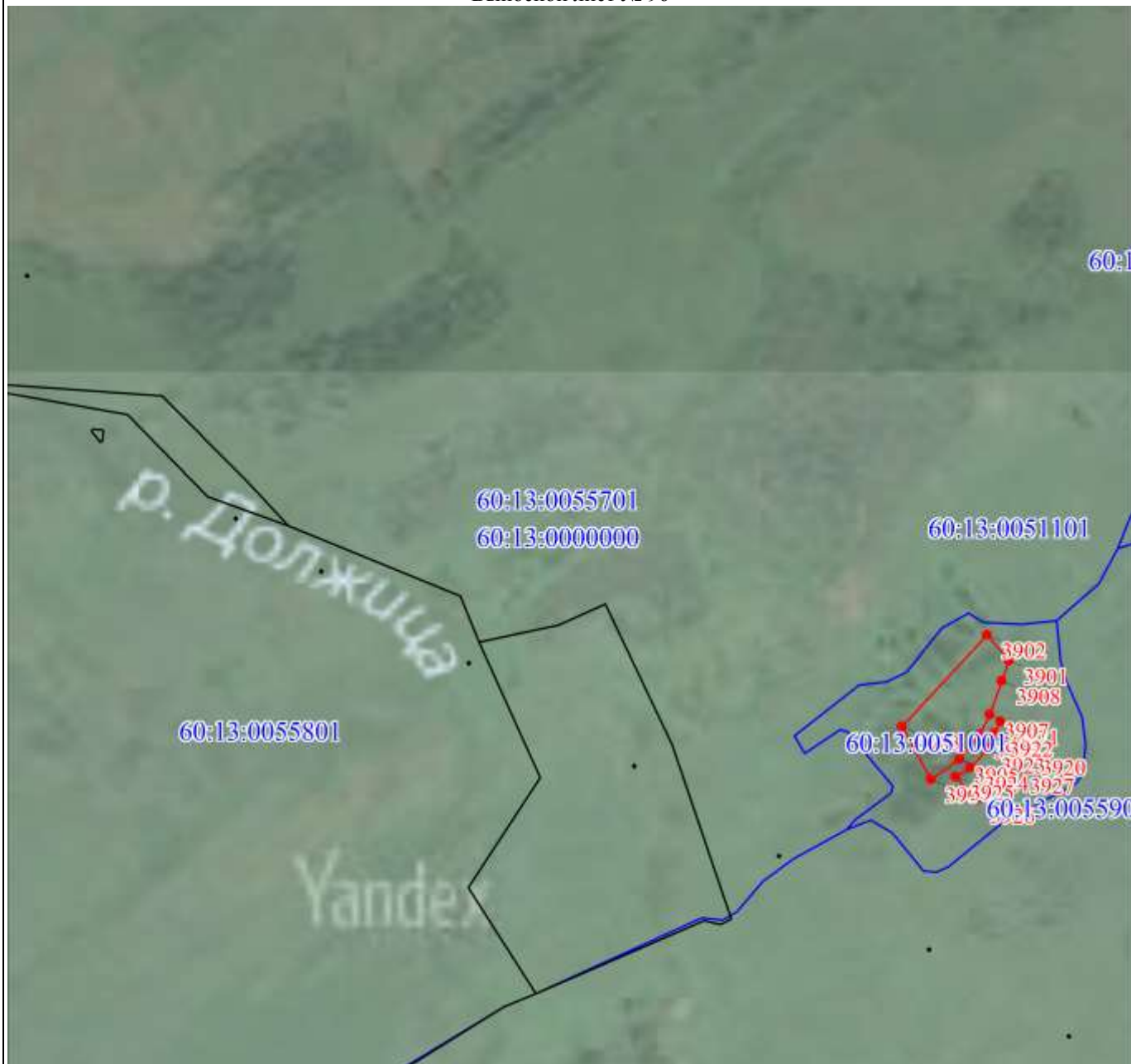


Дата 25 августа 2020 г.

Место для оттиска печати (при наличии) лица, составившего описание местоположения границ объекта

План границ объекта

Выносной лист № 96



Масштаб 1:10000

Используемые условные знаки и обозначения:

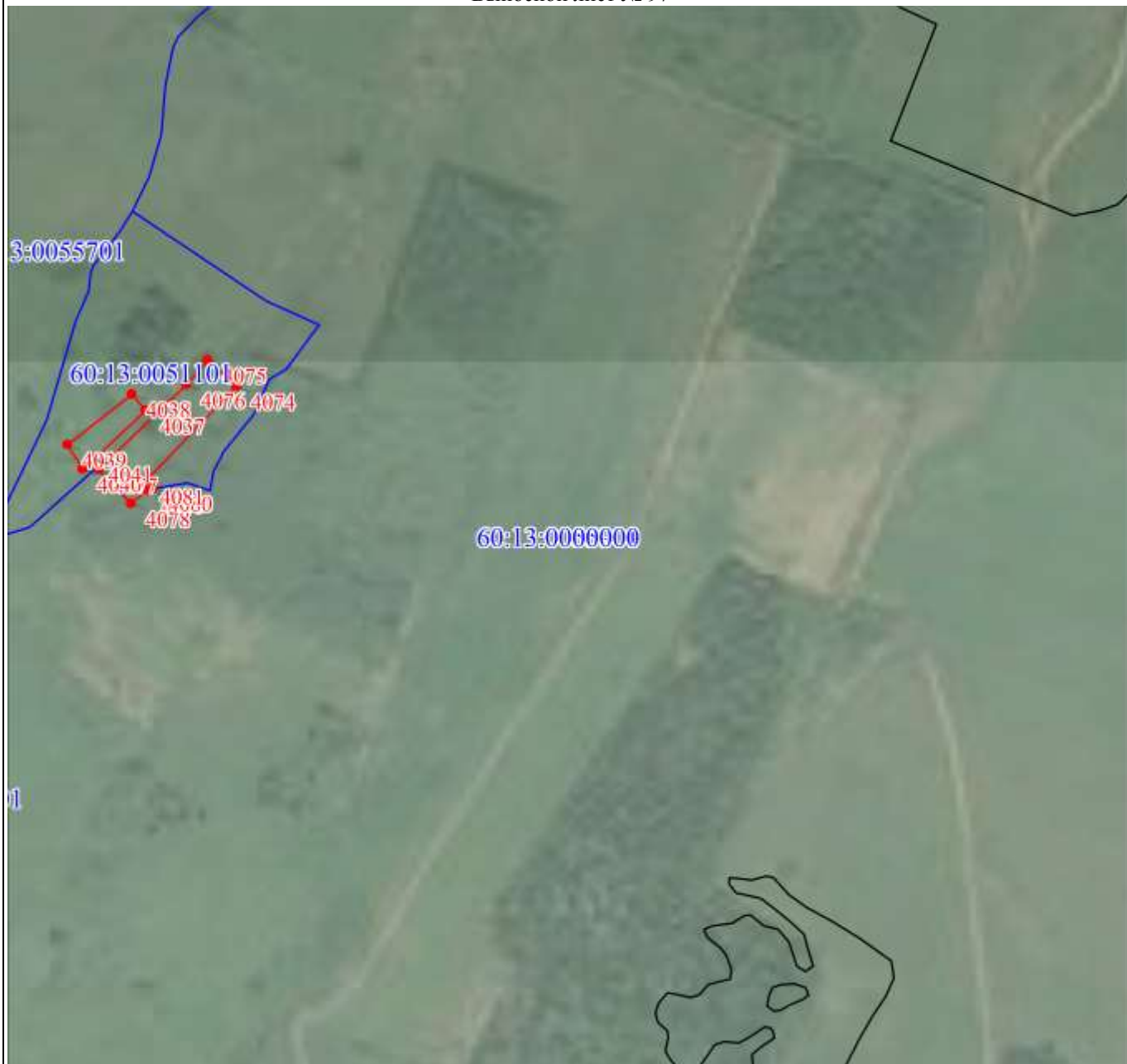
Условные обозначения представлены на листе 226

Подпись _____



Дата 25 августа 2020 г.

Место для оттиска печати (при наличии) лица, составившего описание местоположения границ объекта



Масштаб 1:10000

Используемые условные знаки и обозначения:

Условные обозначения представлены на листе 226

Подпись _____

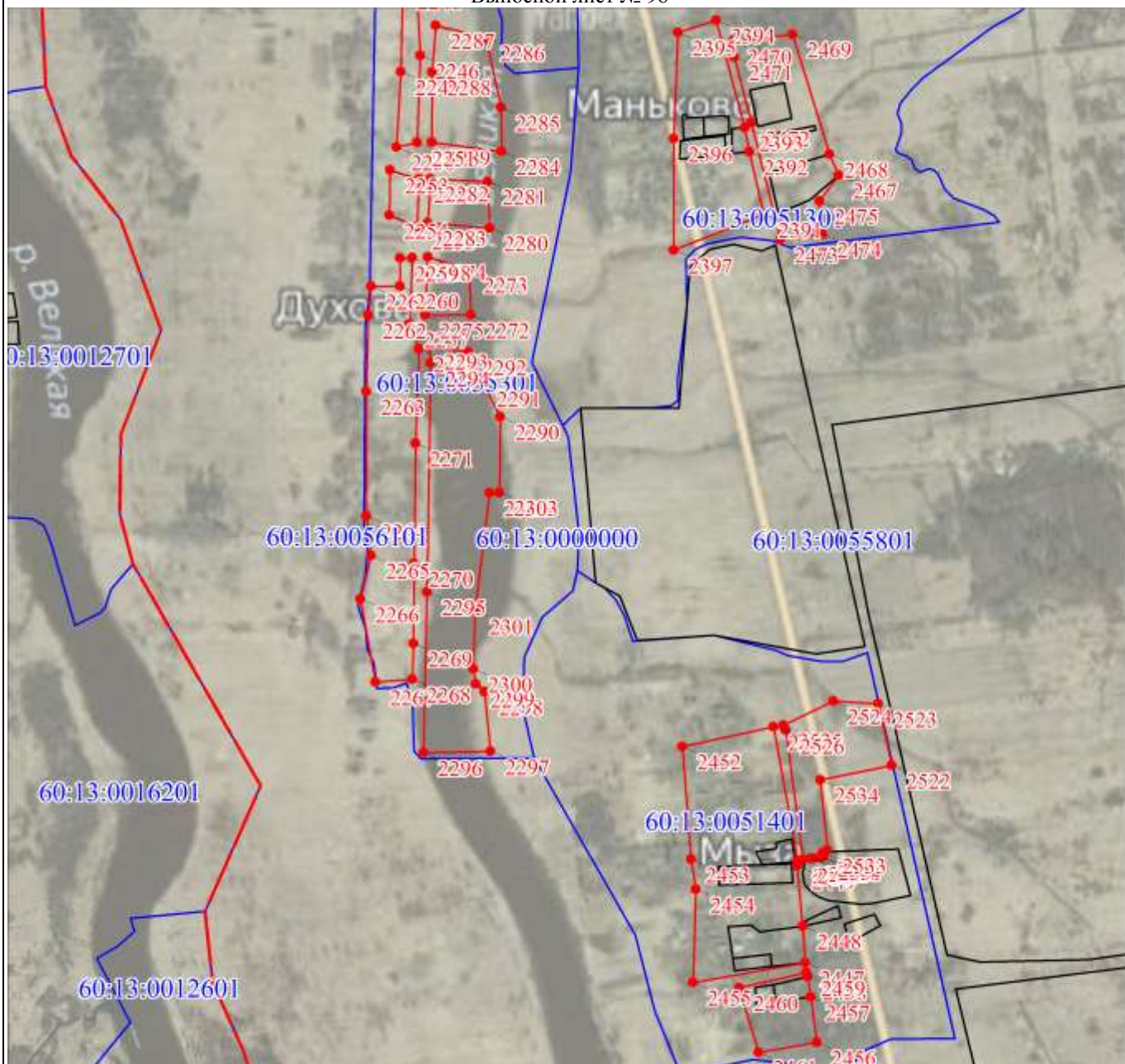


Дата 25 августа 2020 г.

Место для оттиска печати (при наличии) лица, составившего описание местоположения границ объекта

План границ объекта

Выносной лист № 98



Масштаб 1:10000

Используемые условные знаки и обозначения:

Условные обозначения представлены на листе 226

Подпись _____



Дата 25 августа 2020 г.

Место для оттиска печати (при наличии) лица, составившего описание местоположения границ объекта

План границ объекта

Выносной лист № 99



Масштаб 1:10000

Используемые условные знаки и обозначения:

Условные обозначения представлены на листе 226

Подпись _____



Дата 25 августа 2020 г.

Место для оттиска печати (при наличии) лица, составившего описание местоположения границ объекта



Масштаб 1:10000

Используемые условные знаки и обозначения:

Условные обозначения представлены на листе 226

Подпись



Дата 25 августа 2020 г.

Место для отрисовки печати (при наличии) лица, составившего описание местоположения границ объекта

План границ объекта

Выносной лист № 101



Масштаб 1:10000

Используемые условные знаки и обозначения:

Условные обозначения представлены на листе 226

Подпись _____

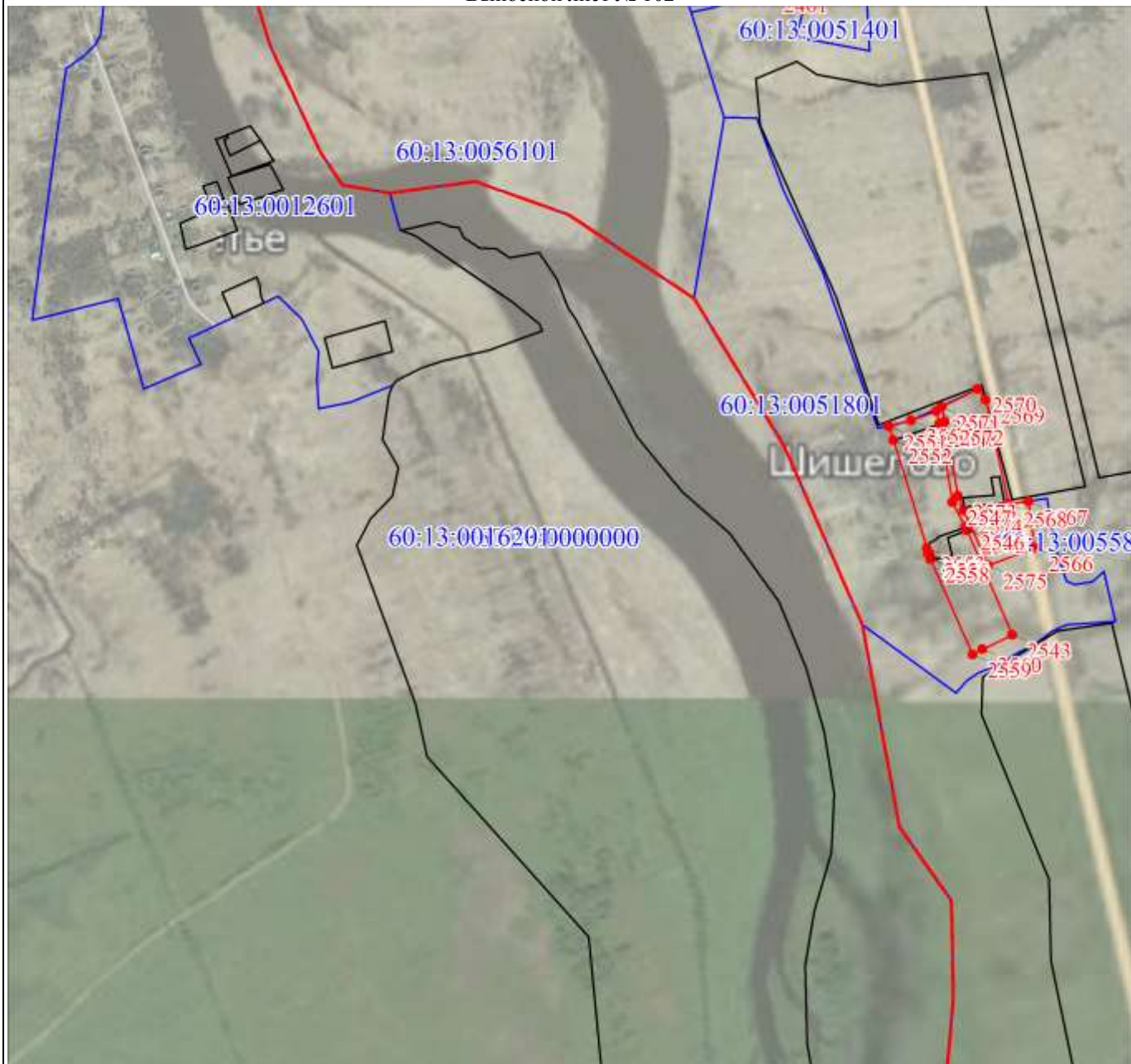


Дата 25 августа 2020 г.

Место для оттиска печати (при наличии) лица, составившего описание местоположения границ объекта

План границ объекта

Выносной лист № 102




Масштаб 1:10000

Используемые условные знаки и обозначения:

Условные обозначения представлены на листе 226

Подпись

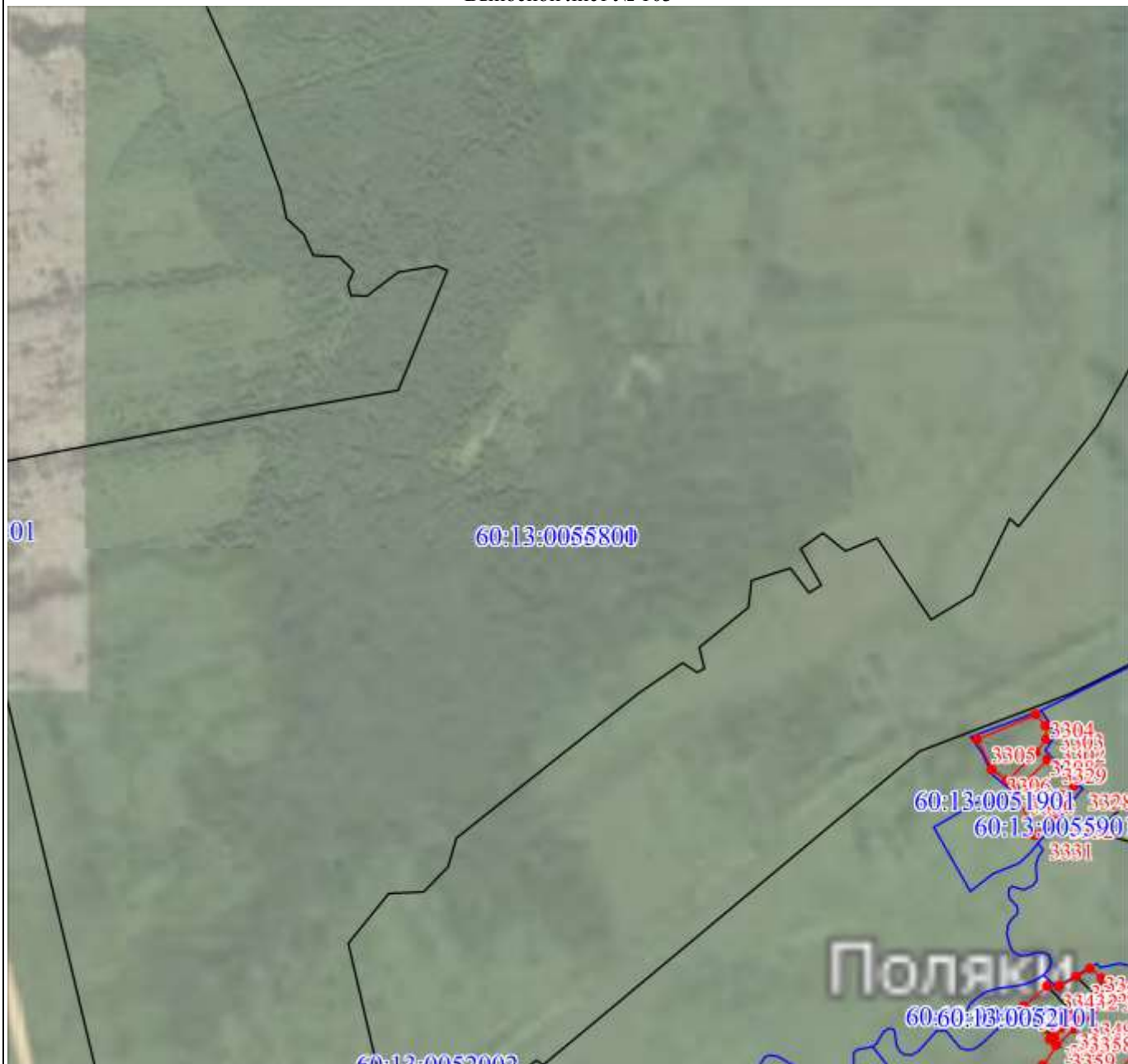


Дата 25 августа 2020 г.

Место для оттиска печати (при наличии) лица, составившего описание местоположения границ объекта

План границ объекта

Выносной лист № 103



Масштаб 1:10000

Используемые условные знаки и обозначения:

Условные обозначения представлены на листе 226

Подпись _____



Дата 25 августа 2020 г.

Место для оттиска печати (при наличии) лица, составившего описание местоположения границ объекта

План границ объекта

Выносной лист № 104



Масштаб 1:10000

Используемые условные знаки и обозначения:

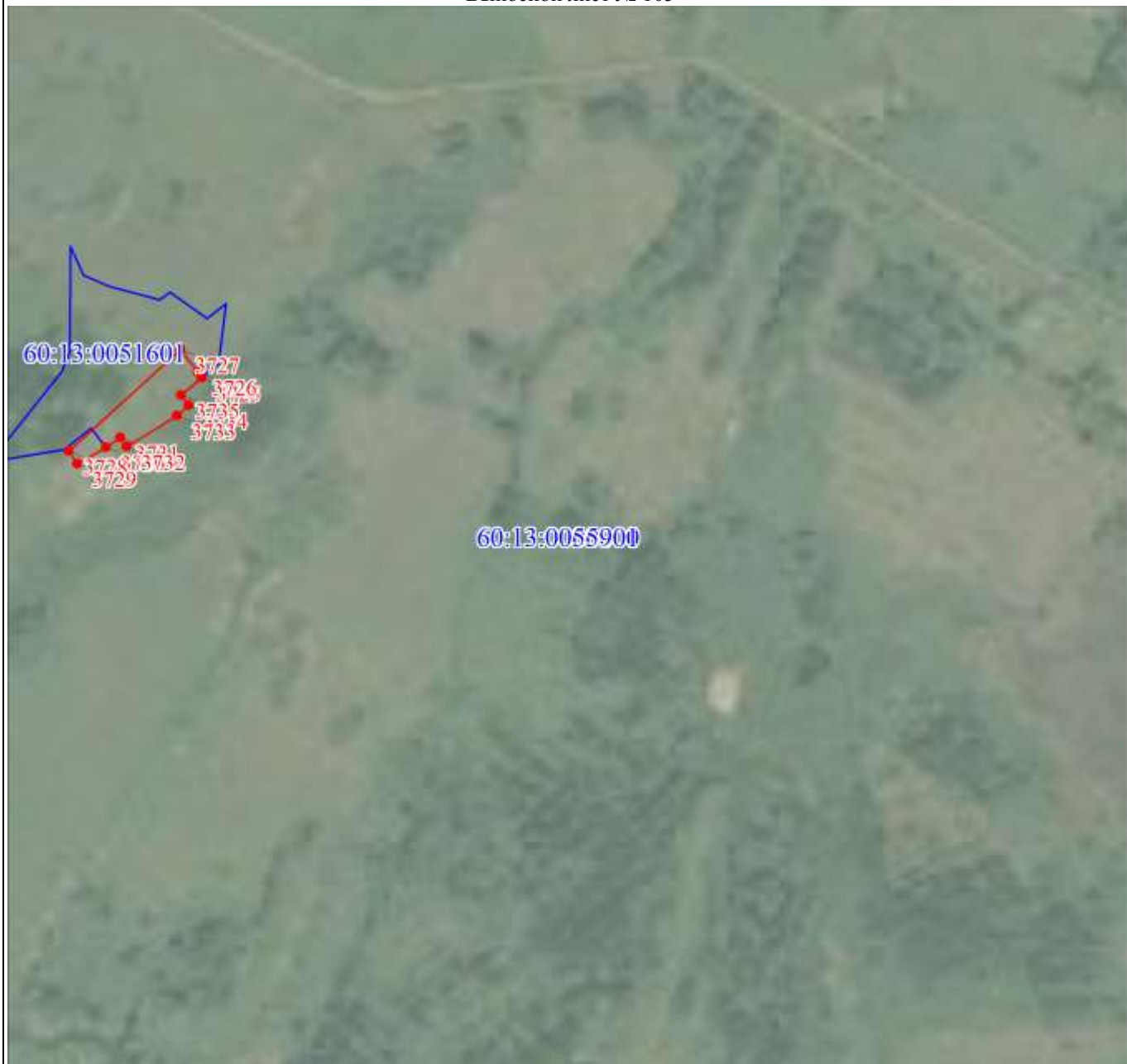
Условные обозначения представлены на листе 226

Подпись _____



Дата 25 августа 2020 г.

Место для оттиска печати (при наличии) лица, составившего описание местоположения границ объекта



Масштаб 1:10000

Используемые условные знаки и обозначения:

Условные обозначения представлены на листе 226

Подпись

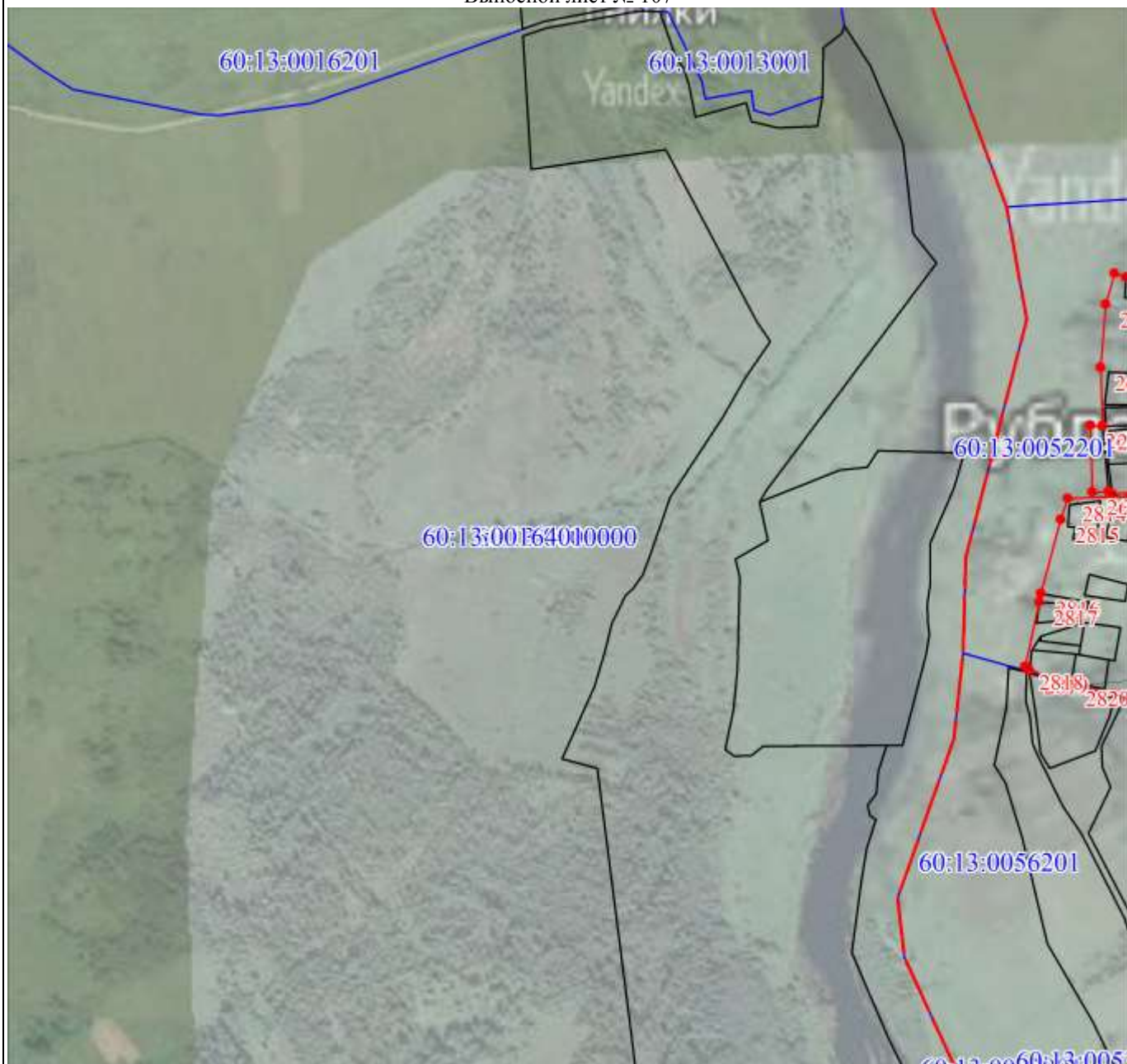


Дата 25 августа 2020 г.

Место для оттиска печати (при наличии) лица, составившего описание местоположения границ объекта

План границ объекта

Выносной лист № 107



Масштаб 1:10000

Используемые условные знаки и обозначения:

Условные обозначения представлены на листе 226

Подпись _____

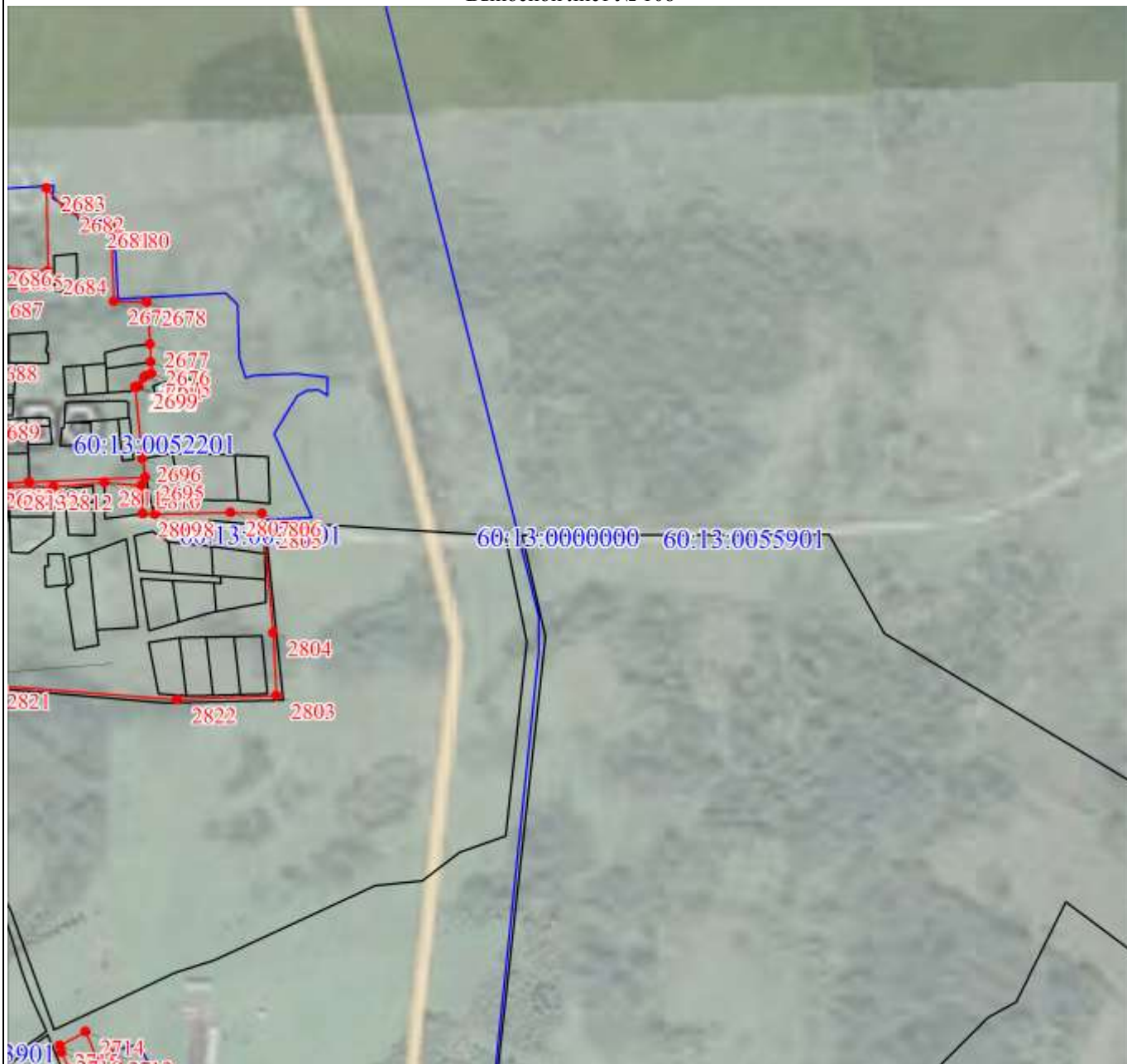


Дата 25 августа 2020 г.

Место для оттиска печати (при наличии) лица, составившего описание местоположения границ объекта

План границ объекта

Выносной лист № 108



Масштаб 1:10000

Используемые условные знаки и обозначения:

Условные обозначения представлены на листе 226

Подпись

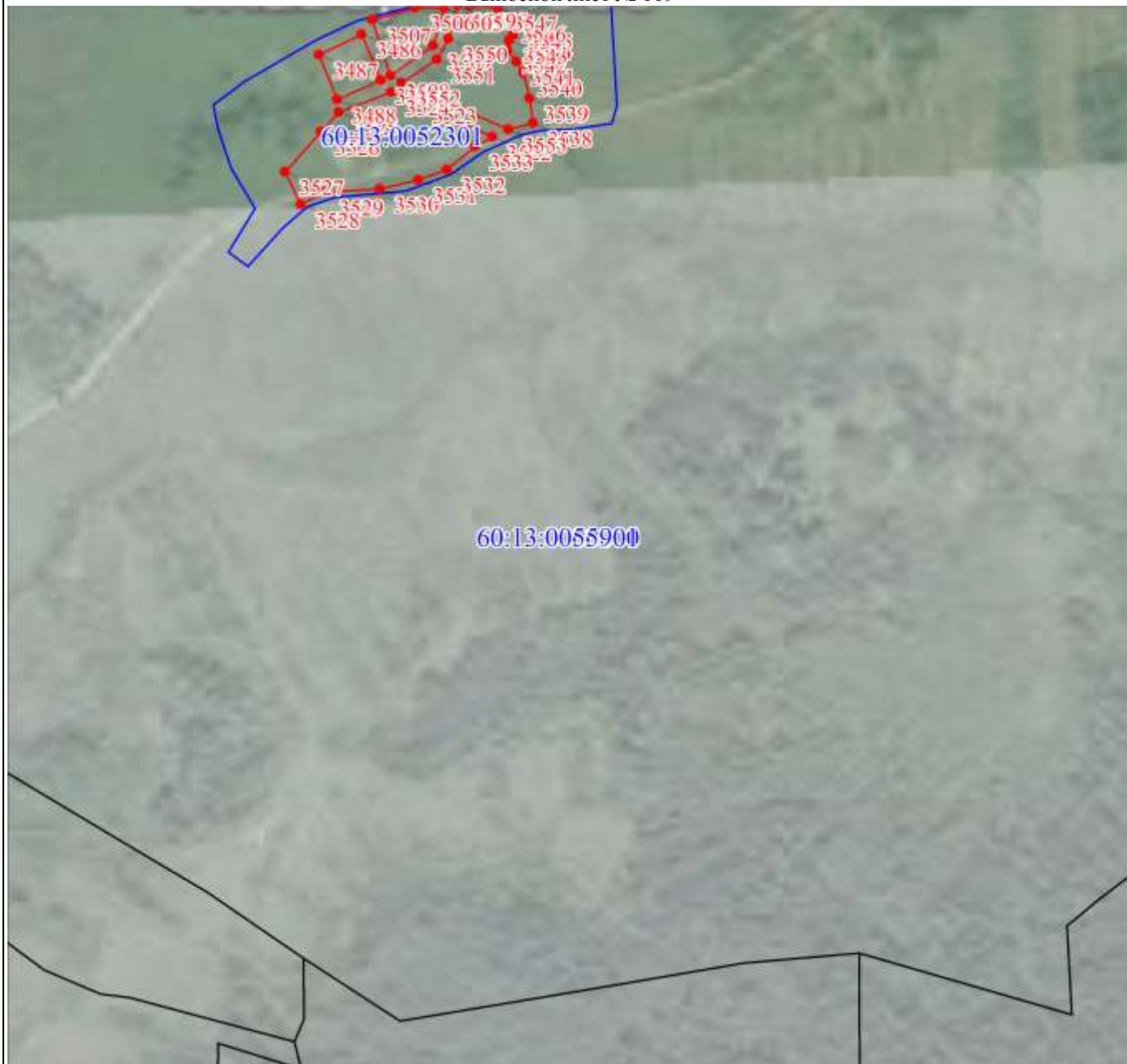


Дата 25 августа 2020 г.

Место для оттиска печати (при наличии) лица, составившего описание местоположения границ объекта

План границ объекта

Выносной лист № 109



Масштаб 1:10000

Используемые условные знаки и обозначения:

Условные обозначения представлены на листе 226

Подпись

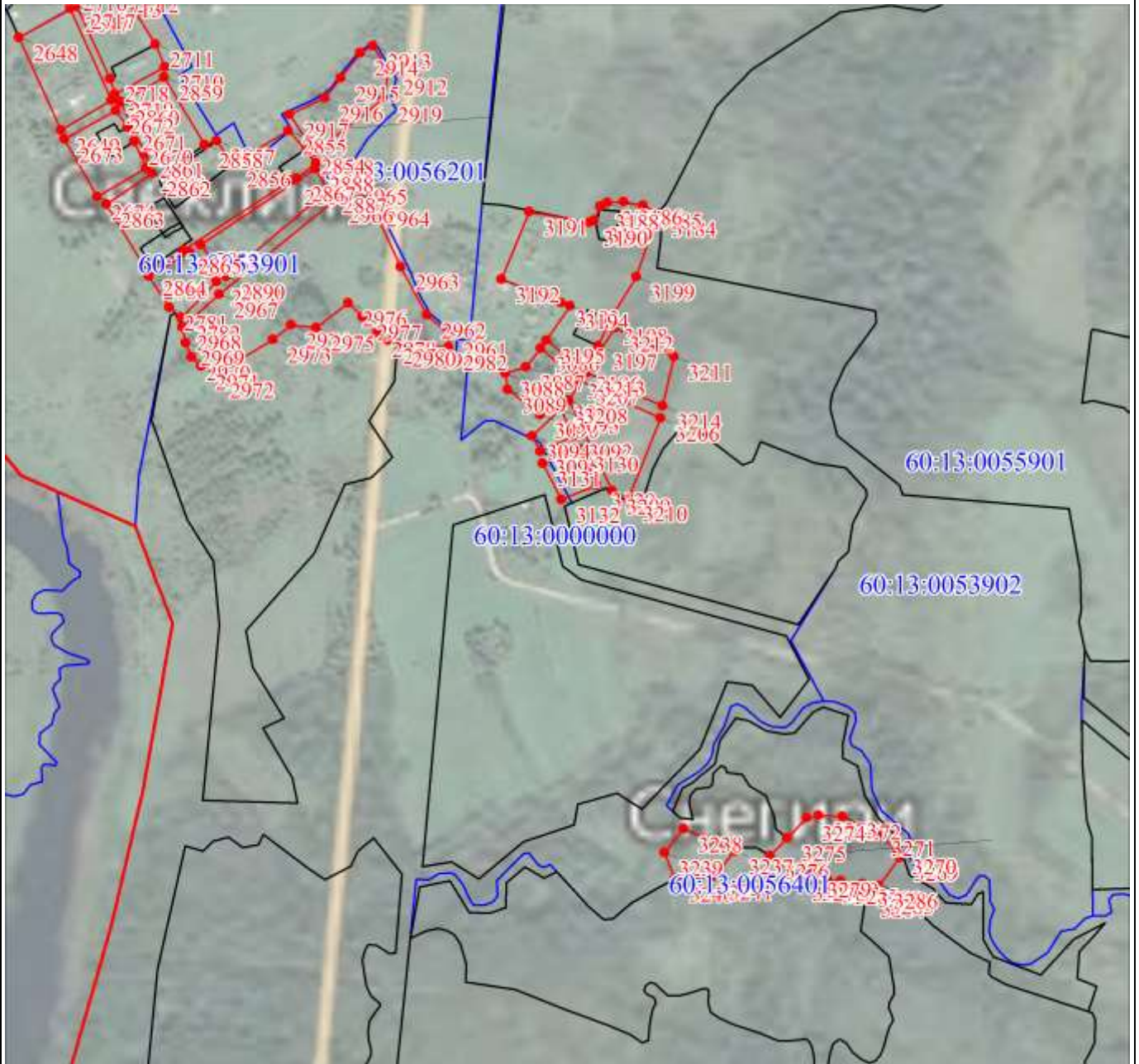


Дата 25 августа 2020 г.

Место для оттиска печати (при наличии) лица, составившего описание местоположения границ объекта

План границ объекта

Выносной лист № 110



Масштаб 1:10000

Используемые условные знаки и обозначения:

Условные обозначения представлены на листе 226

Подпись



Дата 25 августа 2020 г.

Место для отрисовки печати (при наличии) лица, составившего описание местоположения границ объекта

План границ объекта

Выносной лист № 111



Масштаб 1:10000

Используемые условные знаки и обозначения:

Условные обозначения представлены на листе 226

Подпись _____



Дата 25 августа 2020 г.

Место для оттиска печати (при наличии) лица, составившего описание местоположения границ объекта

План границ объекта

Выносной лист № 112



Масштаб 1:10000

Используемые условные знаки и обозначения:

Условные обозначения представлены на листе 226

Подпись _____

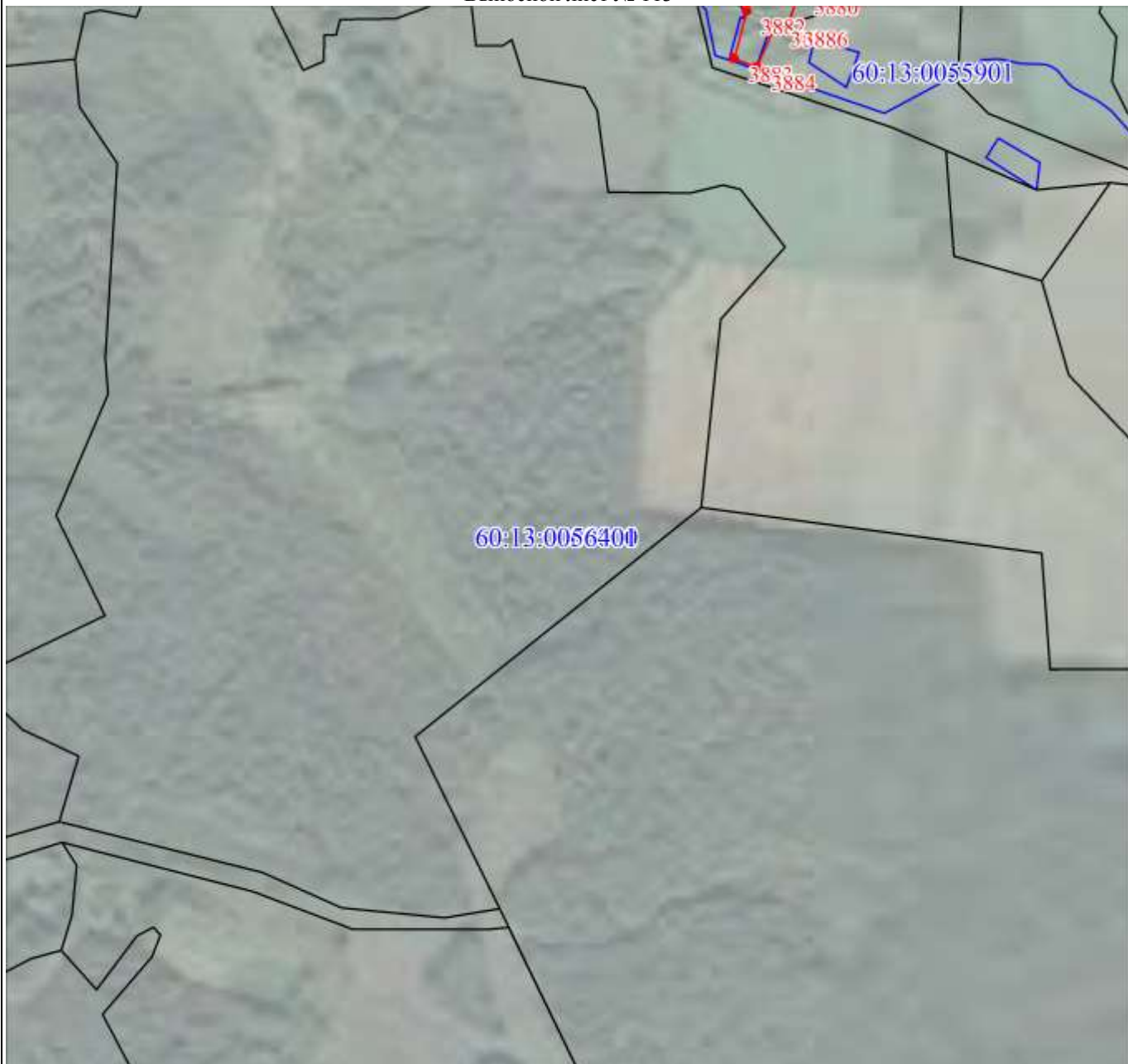


Дата 25 августа 2020 г.

Место для оттиска печати (при наличии) лица, составившего описание местоположения границ объекта

План границ объекта

Выносной лист № 113



Масштаб 1:10000

Используемые условные знаки и обозначения:

Условные обозначения представлены на листе 226

Подпись _____



Дата 25 августа 2020 г.

Место для оттиска печати (при наличии) лица, составившего описание местоположения границ объекта

Раздел 4

План границ объекта

Выносной лист № 114



Масштаб 1:10000

Используемые условные знаки и обозначения:

Условные обозначения представлены на листе 226

Подпись

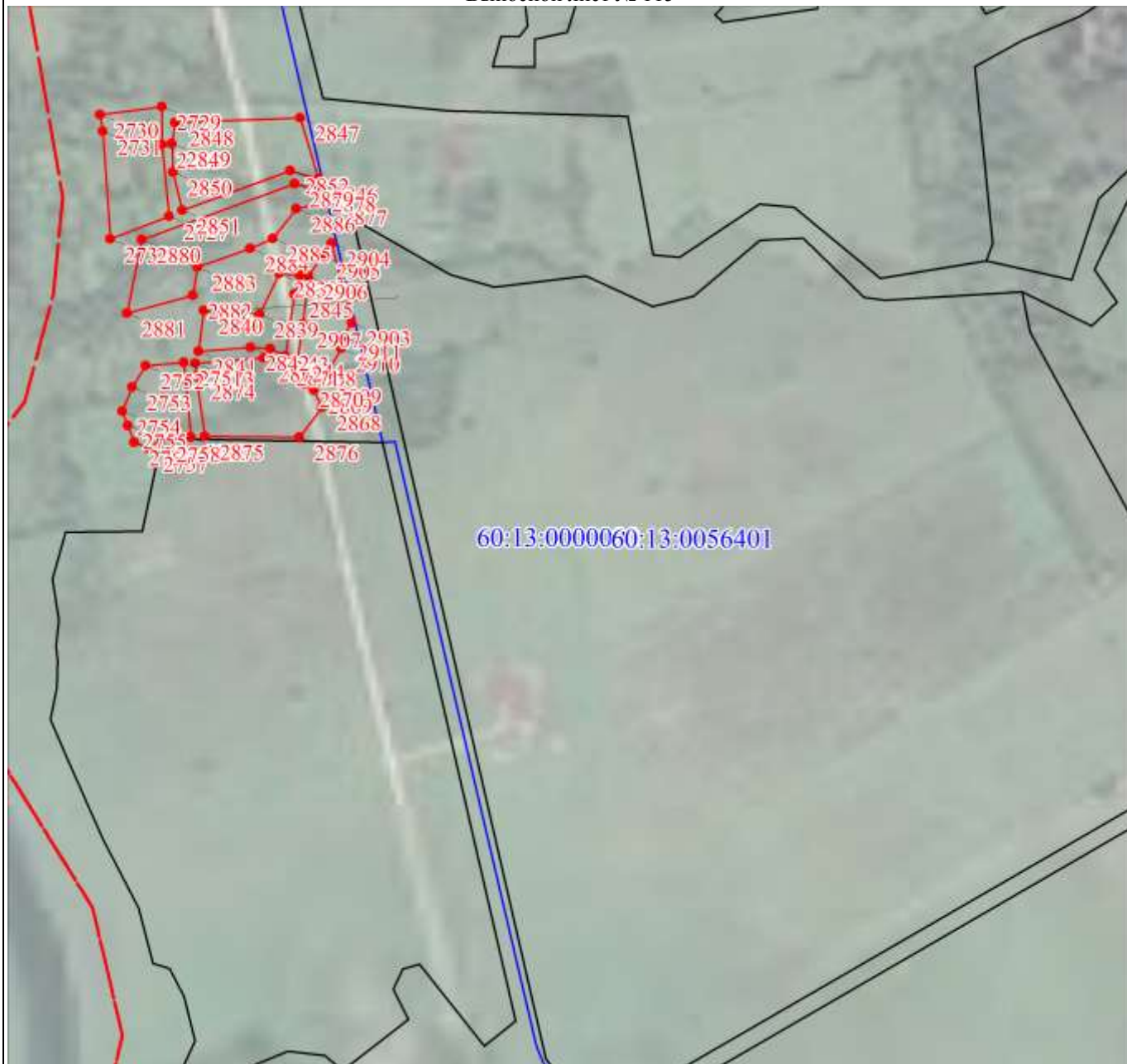


Дата 25 августа 2020 г.

Место для оттиска печати (при наличии) лица, составившего описание местоположения границ объекта

План границ объекта

Выносной лист № 115



Масштаб 1:10000

Используемые условные знаки и обозначения:

Условные обозначения представлены на листе 226

Подпись

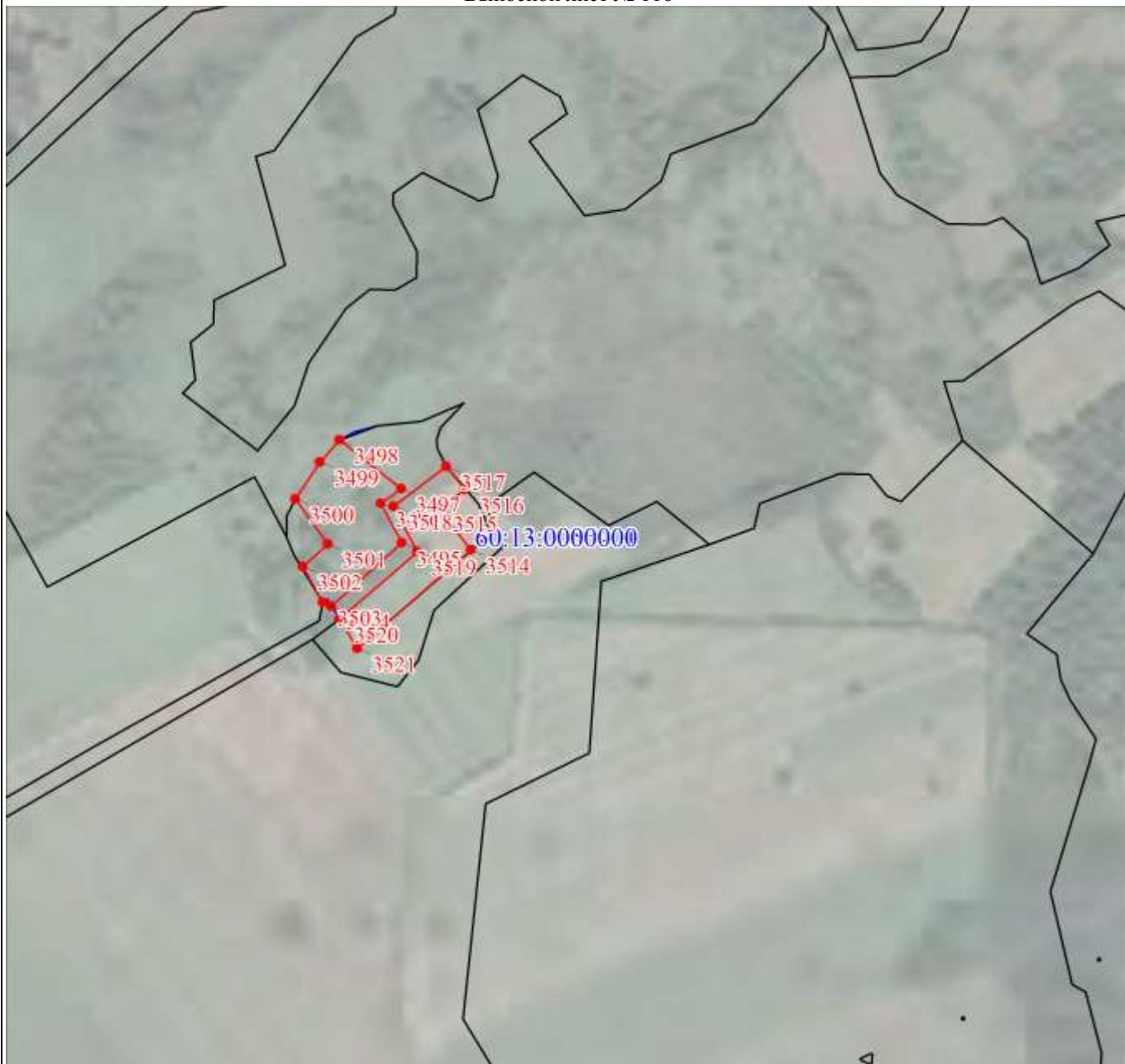


Дата 25 августа 2020 г.

Место для оттиска печати (при наличии) лица, составившего описание местоположения границ объекта

План границ объекта

Выносной лист № 116



Масштаб 1:10000

Используемые условные знаки и обозначения:

Условные обозначения представлены на листе 226

Подпись _____



Дата 25 августа 2020 г.

Место для оттиска печати (при наличии) лица, составившего описание местоположения границ объекта

План границ объекта

Выносной лист № 117



Масштаб 1:10000

Используемые условные знаки и обозначения:

Условные обозначения представлены на листе 226

Подпись _____



Дата 25 августа 2020 г.

Место для оттиска печати (при наличии) лица, составившего описание местоположения границ объекта



Масштаб 1:10000

Используемые условные знаки и обозначения:

Условные обозначения представлены на листе 226

Подпись



Дата 25 августа 2020 г.

Место для оттиска печати (при наличии) лица, составившего описание местоположения границ объекта

План границ объекта

Выносной лист № 119



Масштаб 1:10000

Используемые условные знаки и обозначения:

Условные обозначения представлены на листе 226

Подпись _____



Дата 25 августа 2020 г.

Место для оттиска печати (при наличии) лица, составившего описание местоположения границ объекта

План границ объекта

Выносной лист № 120



Масштаб 1:10000

Используемые условные знаки и обозначения:

Условные обозначения представлены на листе 226

Подпись _____



Дата 25 августа 2020 г.

Место для оттиска печати (при наличии) лица, составившего описание местоположения границ объекта

Текстовое описание местоположения границ объекта		
Прохождение границы		Описание прохождения границы
от точки	до точки	
1	2	3
1	1	Вдоль черты СП "Островская волость" Островского района Псковской области