

ОПИСАНИЕ МЕСТОПОЛОЖЕНИЯ ГРАНИЦ

Граница территориальной зоны территорий сельскохозяйственного использования (СХ-2) СП "Островская волость"

Островского района Псковской области

(наименование объекта, местоположение границ которого описано (далее - объект))

Раздел 1

Сведения об объекте		
№ п/п	Характеристики объекта	Описание характеристик
1	2	3
1	Местоположение объекта	Псковская область, Островский р-н
2	Площадь объекта ± величина погрешности определения площади ($P \pm \Delta P$), м ²	28587822 ± 27851
3	Иные характеристики объекта	1. Виды разрешенного использования земельных участков и объектов капитального строительства: 1.1. Основные виды использования: 1) Сельскохозяйственное использование 2) Хранение и переработка сельскохозяйственной продукции 3) Ведение личного подсобного хозяйства на полевых участках 4) Обеспечение сельскохозяйственного производства 1.2. Условно-разрешенные виды использования: 1) Связь 2) Для индивидуального жилищного строительства 3) Ведение садоводства

Раздел 2

Сведения о местоположении границ объекта					
1. Система координат 60.1					
2. Сведения о характерных точках границ объекта					
Обозначение характерных точек границ	Координаты, м		Метод определения координат характерной точки	Средняя квадратическая погрешность положения характерной точки (Mt), м	Описание обозначения точки на местности (при наличии)
	X	Y			
1	2	3	4	5	6
1	464062.80	1268685.45	Картометрический метод	5	-
2	464104.85	1268675.75	Картометрический метод	5	-
3	464188.60	1268641.55	Картометрический метод	5	-
4	464252.95	1268619.75	Картометрический метод	5	-
5	464247.95	1268600.25	Картометрический метод	5	-
6	464249.45	1268583.40	Картометрический метод	5	-
7	464248.05	1268553.60	Картометрический метод	5	-
8	464243.95	1268538.85	Картометрический метод	5	-
9	464233.70	1268531.70	Картометрический метод	5	-
10	464215.10	1268524.35	Картометрический метод	5	-

Сведения о местоположении границ объекта

1. Система координат 60.1

2. Сведения о характерных точках границ объекта

Обозначение характерных точек границ	Координаты, м		Метод определения координат характерной точки	Средняя квадратическая погрешность положения характерной точки (M _t), м	Описание обозначения точки на местности (при наличии)
	X	Y			
			метод		
11	464152.30	1268519.15	Картометрический метод	5	-
12	464066.20	1268523.80	Картометрический метод	5	-
13	464033.35	1268529.35	Картометрический метод	5	-
14	464037.75	1268589.55	Картометрический метод	5	-
1	464062.80	1268685.45	Картометрический метод	5	-
					-
15	463759.75	1268730.60	Картометрический метод	5	-
16	463737.80	1268602.75	Картометрический метод	5	-
17	463683.40	1268615.60	Картометрический метод	5	-
18	463651.30	1268633.55	Картометрический метод	5	-
19	463636.40	1268709.05	Картометрический метод	5	-
20	463666.45	1268721.00	Картометрический метод	5	-
21	463699.65	1268721.70	Картометрический метод	5	-
15	463759.75	1268730.60	Картометрический метод	5	-
					-
22	463773.40	1268919.90	Картометрический метод	5	-
23	463786.60	1268913.30	Картометрический метод	5	-
24	463801.65	1268912.30	Картометрический метод	5	-
25	463817.40	1268917.75	Картометрический метод	5	-
26	463815.50	1268904.25	Картометрический метод	5	-
27	463824.25	1268880.50	Картометрический метод	5	-
28	463858.70	1268846.10	Картометрический метод	5	-
29	463864.95	1268828.55	Картометрический метод	5	-
30	463841.15	1268740.15	Картометрический метод	5	-
31	463776.05	1268748.15	Картометрический метод	5	-
32	463690.85	1268738.60	Картометрический метод	5	-

Сведения о местоположении границ объекта

1. Система координат 60.1

2. Сведения о характерных точках границ объекта

Обозначение характерных точек границ	Координаты, м		Метод определения координат характерной точки	Средняя квадратическая погрешность положения характерной точки (M _t), м	Описание обозначения точки на местности (при наличии)
	X	Y			
33	463660.20	1268733.55	Картометрический метод	5	-
34	463632.65	1268726.60	Картометрический метод	5	-
35	463613.90	1268821.00	Картометрический метод	5	-
36	463658.05	1268918.30	Картометрический метод	5	-
22	463773.40	1268919.90	Картометрический метод	5	-
					-
37	464243.60	1268940.80	Картометрический метод	5	-
38	464242.05	1268892.55	Картометрический метод	5	-
39	464244.15	1268878.05	Картометрический метод	5	-
40	464250.85	1268861.45	Картометрический метод	5	-
41	464260.75	1268832.40	Картометрический метод	5	-
42	464272.15	1268784.15	Картометрический метод	5	-
43	464277.85	1268773.80	Картометрический метод	5	-
44	464231.15	1268759.30	Картометрический метод	5	-
45	464207.80	1268747.35	Картометрический метод	5	-
46	464187.05	1268731.80	Картометрический метод	5	-
47	464164.75	1268717.80	Картометрический метод	5	-
48	464114.45	1268704.85	Картометрический метод	5	-
49	464102.90	1268872.25	Картометрический метод	5	-
50	464126.40	1268881.15	Картометрический метод	5	-
51	464204.20	1268913.30	Картометрический метод	5	-
52	464224.40	1268922.65	Картометрический метод	5	-
37	464243.60	1268940.80	Картометрический метод	5	-
					-
53	464903.70	1269145.80	Картометрический метод	5	-
54	464951.65	1269068.30	Картометрический метод	5	-
55	465000.65	1269001.65	Картометрический	5	-

Сведения о местоположении границ объекта					
1. Система координат 60.1					
2. Сведения о характерных точках границ объекта					
Обозначение характерных точек границ	Координаты, м		Метод определения координат характерной точки	Средняя квадратическая погрешность положения характерной точки (M _t), м	Описание обозначения точки на местности (при наличии)
	X	Y			
			метод		
56	465017.05	1268991.20	Картометрический метод	5	-
57	464974.10	1268920.45	Картометрический метод	5	-
58	464876.15	1269099.90	Картометрический метод	5	-
59	464862.55	1269114.75	Картометрический метод	5	-
60	464846.15	1269118.20	Картометрический метод	5	-
53	464903.70	1269145.80	Картометрический метод	5	-
					-
61	464922.50	1269294.35	Картометрический метод	5	-
62	464965.70	1269240.55	Картометрический метод	5	-
63	464925.00	1269227.90	Картометрический метод	5	-
64	464905.00	1269289.90	Картометрический метод	5	-
61	464922.50	1269294.35	Картометрический метод	5	-
					-
65	464697.75	1269386.60	Картометрический метод	5	-
66	464781.00	1269344.80	Картометрический метод	5	-
67	464819.20	1269341.10	Картометрический метод	5	-
68	464849.90	1269343.05	Картометрический метод	5	-
69	464861.80	1269343.70	Картометрический метод	5	-
70	464898.75	1269308.70	Картометрический метод	5	-
71	464817.35	1269282.20	Картометрический метод	5	-
72	464814.20	1269295.35	Картометрический метод	5	-
73	464788.55	1269309.75	Картометрический метод	5	-
74	464781.00	1269344.80	Картометрический метод	5	-
75	464709.00	1269321.50	Картометрический метод	5	-
76	464700.90	1269345.25	Картометрический метод	5	-
77	464660.80	1269325.75	Картометрический метод	5	-

Сведения о местоположении границ объекта

1. Система координат 60.1

2. Сведения о характерных точках границ объекта

Обозначение характерных точек границ	Координаты, м		Метод определения координат характерной точки	Средняя квадратическая погрешность положения характерной точки (M _t), м	Описание обозначения точки на местности (при наличии)
	X	Y			
78	464538.70	1269178.30	Картометрический метод	5	-
79	464509.45	1269232.00	Картометрический метод	5	-
80	464506.50	1269242.80	Картометрический метод	5	-
81	464506.90	1269254.00	Картометрический метод	5	-
82	464514.80	1269267.25	Картометрический метод	5	-
83	464545.10	1269301.60	Картометрический метод	5	-
84	464555.45	1269317.85	Картометрический метод	5	-
85	464559.85	1269332.25	Картометрический метод	5	-
86	464561.90	1269380.10	Картометрический метод	5	-
87	464586.30	1269377.00	Картометрический метод	5	-
65	464697.75	1269386.60	Картометрический метод	5	-
					-
88	464707.90	1269569.55	Картометрический метод	5	-
89	464713.10	1269537.45	Картометрический метод	5	-
90	464724.80	1269502.70	Картометрический метод	5	-
91	464745.95	1269473.95	Картометрический метод	5	-
92	464767.45	1269441.10	Картометрический метод	5	-
93	464788.30	1269396.85	Картометрический метод	5	-
94	464800.00	1269381.05	Картометрический метод	5	-
95	464812.95	1269376.00	Картометрический метод	5	-
96	464911.45	1269419.95	Картометрический метод	5	-
97	464950.40	1269439.80	Картометрический метод	5	-
98	464968.10	1269432.85	Картометрический метод	5	-
99	464984.85	1269432.55	Картометрический метод	5	-
100	465000.95	1269403.80	Картометрический метод	5	-
101	465016.45	1269390.20	Картометрический метод	5	-

Сведения о местоположении границ объекта

1. Система координат 60.1

2. Сведения о характерных точках границ объекта

Обозначение характерных точек границ	Координаты, м		Метод определения координат характерной точки	Средняя квадратическая погрешность положения характерной точки (M _t), м	Описание обозначения точки на местности (при наличии)
	X	Y			
102	465036.35	1269377.90	Картометрический метод	5	-
103	465061.60	1269369.35	Картометрический метод	5	-
104	465080.25	1269367.45	Картометрический метод	5	-
105	465096.05	1269370.65	Картометрический метод	5	-
106	465144.70	1269409.15	Картометрический метод	5	-
107	465158.60	1269410.10	Картометрический метод	5	-
108	465174.10	1269404.75	Картометрический метод	5	-
109	465195.30	1269392.10	Картометрический метод	5	-
110	465206.00	1269374.10	Картометрический метод	5	-
111	465243.30	1269337.15	Картометрический метод	5	-
112	465216.75	1269329.90	Картометрический метод	5	-
113	465150.40	1269303.00	Картометрический метод	5	-
114	465026.85	1269247.75	Картометрический метод	5	-
115	465013.60	1269244.60	Картометрический метод	5	-
116	464991.50	1269244.90	Картометрический метод	5	-
117	464968.20	1269264.95	Картометрический метод	5	-
118	464938.15	1269301.25	Картометрический метод	5	-
119	464997.05	1269318.30	Картометрический метод	5	-
120	464990.15	1269331.45	Картометрический метод	5	-
121	464956.35	1269402.15	Картометрический метод	5	-
122	464891.20	1269373.85	Картометрический метод	5	-
123	464900.60	1269332.50	Картометрический метод	5	-
124	464880.60	1269355.65	Картометрический метод	5	-
125	464859.90	1269363.15	Картометрический метод	5	-
126	464817.95	1269358.05	Картометрический метод	5	-
127	464782.25	1269364.85	Картометрический	5	-

Сведения о местоположении границ объекта

1. Система координат 60.1

2. Сведения о характерных точках границ объекта

Обозначение характерных точек границ	Координаты, м		Метод определения координат характерной точки	Средняя квадратическая погрешность положения характерной точки (M _t), м	Описание обозначения точки на местности (при наличии)
	X	Y			
			метод		
128	464703.40	1269402.30	Картометрический метод	5	-
129	464623.25	1269400.25	Картометрический метод	5	-
130	464588.20	1269395.20	Картометрический метод	5	-
131	464561.95	1269390.10	Картометрический метод	5	-
132	464556.40	1269417.70	Картометрический метод	5	-
133	464538.15	1269467.10	Картометрический метод	5	-
134	464561.45	1269473.30	Картометрический метод	5	-
135	464579.75	1269481.50	Картометрический метод	5	-
136	464619.90	1269509.65	Картометрический метод	5	-
137	464665.80	1269555.00	Картометрический метод	5	-
88	464707.90	1269569.55	Картометрический метод	5	-
					-
138	463174.15	1269955.40	Картометрический метод	5	-
139	463189.15	1269952.30	Картометрический метод	5	-
140	463239.25	1269951.15	Картометрический метод	5	-
141	463332.55	1269935.65	Картометрический метод	5	-
142	463381.55	1269929.60	Картометрический метод	5	-
143	463382.95	1269887.90	Картометрический метод	5	-
144	463386.90	1269875.15	Картометрический метод	5	-
145	463402.10	1269844.75	Картометрический метод	5	-
146	463319.20	1269815.30	Картометрический метод	5	-
147	463246.05	1269795.20	Картометрический метод	5	-
148	463218.60	1269828.05	Картометрический метод	5	-
149	463195.50	1269874.65	Картометрический метод	5	-
150	463173.50	1269915.90	Картометрический метод	5	-
138	463174.15	1269955.40	Картометрический	5	-

Сведения о местоположении границ объекта

1. Система координат 60.1

2. Сведения о характерных точках границ объекта

Обозначение характерных точек границ	Координаты, м		Метод определения координат характерной точки	Средняя квадратическая погрешность положения характерной точки (M _t), м	Описание обозначения точки на местности (при наличии)
	X	Y			
			метод		
					-
151	462178.65	1270296.80	Картометрический метод	5	-
152	462201.20	1270288.05	Картометрический метод	5	-
153	462253.80	1270214.25	Картометрический метод	5	-
154	462263.80	1270202.95	Картометрический метод	5	-
155	462305.10	1270206.80	Картометрический метод	5	-
156	462441.50	1270033.65	Картометрический метод	5	-
157	462462.90	1270006.00	Картометрический метод	5	-
158	462401.50	1269953.25	Картометрический метод	5	-
159	462345.75	1269962.10	Картометрический метод	5	-
160	462315.55	1269964.45	Картометрический метод	5	-
161	462314.35	1269938.05	Картометрический метод	5	-
162	462313.20	1269903.55	Картометрический метод	5	-
163	462313.20	1269836.50	Картометрический метод	5	-
164	462318.15	1269753.25	Картометрический метод	5	-
165	462326.40	1269727.80	Картометрический метод	5	-
166	462261.75	1269741.40	Картометрический метод	5	-
167	462209.90	1269747.60	Картометрический метод	5	-
168	462176.55	1269753.35	Картометрический метод	5	-
169	462158.40	1269769.80	Картометрический метод	5	-
170	462148.95	1269791.25	Картометрический метод	5	-
171	462144.50	1269824.45	Картометрический метод	5	-
172	462153.05	1269897.05	Картометрический метод	5	-
173	462162.95	1269935.35	Картометрический метод	5	-
174	462192.60	1269927.50	Картометрический метод	5	-
175	462223.30	1269925.15	Картометрический	5	-

Сведения о местоположении границ объекта

1. Система координат 60.1

2. Сведения о характерных точках границ объекта

Обозначение характерных точек границ	Координаты, м		Метод определения координат характерной точки	Средняя квадратическая погрешность положения характерной точки (M _t), м	Описание обозначения точки на местности (при наличии)
	X	Y			
			метод		
176	462276.50	1269971.40	Картометрический метод	5	-
177	462319.35	1269992.00	Картометрический метод	5	-
178	462378.65	1270006.55	Картометрический метод	5	-
179	462350.20	1270018.90	Картометрический метод	5	-
180	462275.05	1270107.75	Картометрический метод	5	-
181	462189.90	1270237.90	Картометрический метод	5	-
182	462171.15	1270285.50	Картометрический метод	5	-
151	462178.65	1270296.80	Картометрический метод	5	-
					-
183	463398.35	1270442.70	Картометрический метод	5	-
184	463648.80	1270385.55	Картометрический метод	5	-
185	463617.50	1270321.55	Картометрический метод	5	-
186	463572.40	1270277.60	Картометрический метод	5	-
187	463546.10	1270216.15	Картометрический метод	5	-
188	463496.00	1270157.15	Картометрический метод	5	-
189	463480.95	1270097.00	Картометрический метод	5	-
190	463389.15	1270066.15	Картометрический метод	5	-
191	463387.55	1270047.70	Картометрический метод	5	-
192	463375.60	1270031.20	Картометрический метод	5	-
193	463375.45	1270021.75	Картометрический метод	5	-
194	463387.10	1270000.95	Картометрический метод	5	-
195	463387.40	1269991.45	Картометрический метод	5	-
196	463380.05	1269978.75	Картометрический метод	5	-
197	463377.25	1269969.00	Картометрический метод	5	-
198	463355.70	1269950.10	Картометрический метод	5	-
199	463324.40	1269950.65	Картометрический	5	-

Сведения о местоположении границ объекта

1. Система координат 60.1

2. Сведения о характерных точках границ объекта

Обозначение характерных точек границ	Координаты, м		Метод определения координат характерной точки	Средняя квадратическая погрешность положения характерной точки (Mt), м	Описание обозначения точки на местности (при наличии)
	X	Y			
			метод		
200	463258.70	1269969.95	Картометрический метод	5	-
201	463221.10	1269973.65	Картометрический метод	5	-
202	463221.10	1270030.05	Картометрический метод	5	-
203	463106.55	1270041.70	Картометрический метод	5	-
183	463398.35	1270442.70	Картометрический метод	5	-
					-
204	463327.65	1270692.55	Картометрический метод	5	-
205	463417.80	1270658.30	Картометрический метод	5	-
206	463362.70	1270554.15	Картометрический метод	5	-
207	463321.35	1270471.25	Картометрический метод	5	-
208	463237.75	1270504.80	Картометрический метод	5	-
209	463236.80	1270526.75	Картометрический метод	5	-
210	463245.55	1270545.55	Картометрический метод	5	-
211	463260.05	1270554.90	Картометрический метод	5	-
212	463271.45	1270564.55	Картометрический метод	5	-
204	463327.65	1270692.55	Картометрический метод	5	-
					-
213	464663.35	1270981.05	Картометрический метод	5	-
214	464696.60	1270939.60	Картометрический метод	5	-
215	464831.50	1270838.10	Картометрический метод	5	-
216	464883.35	1270788.35	Картометрический метод	5	-
217	464926.95	1270726.10	Картометрический метод	5	-
218	464933.15	1270694.95	Картометрический метод	5	-
219	464931.10	1270674.20	Картометрический метод	5	-
220	464930.05	1270660.15	Картометрический метод	5	-
221	464897.15	1270657.20	Картометрический метод	5	-

Сведения о местоположении границ объекта					
1. Система координат 60.1					
2. Сведения о характерных точках границ объекта					
Обозначение характерных точек границ	Координаты, м		Метод определения координат характерной точки	Средняя квадратическая погрешность положения характерной точки (Mт), м	Описание обозначения точки на местности (при наличии)
	X	Y			
222	464877.15	1270643.95	Картометрический метод	5	-
223	464810.50	1270614.55	Картометрический метод	5	-
224	464769.45	1270594.60	Картометрический метод	5	-
225	464725.60	1270518.00	Картометрический метод	5	-
226	464721.40	1270395.45	Картометрический метод	5	-
227	464721.40	1270333.10	Картометрический метод	5	-
228	464663.30	1270162.65	Картометрический метод	5	-
229	464393.45	1270239.00	Картометрический метод	5	-
230	464378.95	1270274.30	Картометрический метод	5	-
231	464401.80	1270307.55	Картометрический метод	5	-
232	464468.20	1270511.25	Картометрический метод	5	-
233	464549.20	1270687.95	Картометрический метод	5	-
213	464663.35	1270981.05	Картометрический метод	5	-
					-
234	460821.10	1270982.25	Картометрический метод	5	-
235	460865.05	1270939.00	Картометрический метод	5	-
236	460843.10	1270904.65	Картометрический метод	5	-
237	460823.25	1270903.20	Картометрический метод	5	-
238	460810.45	1270897.20	Картометрический метод	5	-
239	460821.10	1270874.85	Картометрический метод	5	-
240	460788.50	1270854.30	Картометрический метод	5	-
241	460766.50	1270868.50	Картометрический метод	5	-
242	460749.15	1270867.05	Картометрический метод	5	-
243	460731.75	1270851.80	Картометрический метод	5	-
244	460719.35	1270851.80	Картометрический метод	5	-
245	460714.75	1270857.50	Картометрический метод	5	-

Сведения о местоположении границ объекта

1. Система координат 60.1

2. Сведения о характерных точках границ объекта

Обозначение характерных точек границ	Координаты, м		Метод определения координат характерной точки	Средняя квадратическая погрешность положения характерной точки (M _t), м	Описание обозначения точки на местности (при наличии)
	X	Y			
246	460708.75	1270873.45	Картометрический метод	5	-
247	460711.20	1270887.25	Картометрический метод	5	-
248	460730.70	1270923.80	Картометрический метод	5	-
249	460755.55	1270916.20	Картометрический метод	5	-
250	460792.50	1270923.15	Картометрический метод	5	-
251	460801.75	1270962.95	Картометрический метод	5	-
234	460821.10	1270982.25	Картометрический метод	5	-
					-
252	460729.25	1271038.65	Картометрический метод	5	-
253	460787.50	1270977.65	Картометрический метод	5	-
254	460725.05	1270953.90	Картометрический метод	5	-
255	460689.80	1271023.85	Картометрический метод	5	-
252	460729.25	1271038.65	Картометрический метод	5	-
					-
256	463582.60	1271045.45	Картометрический метод	5	-
257	463744.60	1270949.00	Картометрический метод	5	-
258	463710.85	1270908.25	Картометрический метод	5	-
259	463625.05	1270960.10	Картометрический метод	5	-
260	463584.35	1270900.50	Картометрический метод	5	-
261	463524.90	1270936.10	Картометрический метод	5	-
262	463524.55	1270949.40	Картометрический метод	5	-
263	463533.35	1270966.80	Картометрический метод	5	-
264	463573.20	1271027.25	Картометрический метод	5	-
256	463582.60	1271045.45	Картометрический метод	5	-
					-
265	462212.40	1271421.70	Картометрический метод	5	-
266	462217.20	1271387.10	Картометрический метод	5	-

Сведения о местоположении границ объекта

1. Система координат 60.1

2. Сведения о характерных точках границ объекта

Обозначение характерных точек границ	Координаты, м		Метод определения координат характерной точки	Средняя квадратическая погрешность положения характерной точки (M _t), м	Описание обозначения точки на местности (при наличии)
	X	Y			
267	462219.05	1271359.45	Картометрический метод	5	-
268	462220.90	1271348.10	Картометрический метод	5	-
269	462183.75	1271231.05	Картометрический метод	5	-
270	462106.15	1271264.75	Картометрический метод	5	-
271	462086.10	1271276.60	Картометрический метод	5	-
272	462022.25	1271320.35	Картометрический метод	5	-
273	461921.40	1271154.75	Картометрический метод	5	-
274	461957.10	1271137.25	Картометрический метод	5	-
275	461840.00	1270957.80	Картометрический метод	5	-
276	461817.70	1270969.20	Картометрический метод	5	-
277	461881.10	1271099.75	Картометрический метод	5	-
278	461890.25	1271125.80	Картометрический метод	5	-
279	461894.75	1271151.45	Картометрический метод	5	-
280	461879.20	1271203.50	Картометрический метод	5	-
281	461903.15	1271208.80	Картометрический метод	5	-
282	461919.65	1271218.15	Картометрический метод	5	-
283	461944.20	1271239.85	Картометрический метод	5	-
284	461957.35	1271277.90	Картометрический метод	5	-
285	461873.95	1271318.85	Картометрический метод	5	-
286	461846.60	1271326.90	Картометрический метод	5	-
287	461821.75	1271330.35	Картометрический метод	5	-
288	461789.10	1271329.10	Картометрический метод	5	-
289	461810.85	1271341.85	Картометрический метод	5	-
290	461833.20	1271358.25	Картометрический метод	5	-
291	461857.15	1271356.75	Картометрический метод	5	-
292	461888.85	1271344.35	Картометрический	5	-

Сведения о местоположении границ объекта

1. Система координат 60.1

2. Сведения о характерных точках границ объекта

Обозначение характерных точек границ	Координаты, м		Метод определения координат характерной точки	Средняя квадратическая погрешность положения характерной точки (M _t), м	Описание обозначения точки на местности (при наличии)
	X	Y			
			метод		
293	461914.05	1271340.90	Картометрический метод	5	-
294	461978.40	1271345.25	Картометрический метод	5	-
295	462034.35	1271359.85	Картометрический метод	5	-
296	462054.20	1271366.40	Картометрический метод	5	-
297	462071.00	1271381.00	Картометрический метод	5	-
298	462100.20	1271401.20	Картометрический метод	5	-
299	462125.70	1271410.55	Картометрический метод	5	-
300	462185.70	1271418.90	Картометрический метод	5	-
265	462212.40	1271421.70	Картометрический метод	5	-
					-
301	462826.20	1271432.25	Картометрический метод	5	-
302	462856.25	1271388.40	Картометрический метод	5	-
303	462844.25	1271375.70	Картометрический метод	5	-
304	462743.30	1271351.00	Картометрический метод	5	-
305	462734.80	1271377.45	Картометрический метод	5	-
306	462779.60	1271404.05	Картометрический метод	5	-
301	462826.20	1271432.25	Картометрический метод	5	-
					-
307	462718.50	1271671.75	Картометрический метод	5	-
308	462765.05	1271662.50	Картометрический метод	5	-
309	462794.75	1271652.20	Картометрический метод	5	-
310	462804.90	1271646.60	Картометрический метод	5	-
311	462825.75	1271629.20	Картометрический метод	5	-
312	462896.75	1271551.15	Картометрический метод	5	-
313	462982.60	1271452.05	Картометрический метод	5	-
314	463008.85	1271431.05	Картометрический метод	5	-

Сведения о местоположении границ объекта					
1. Система координат 60.1					
2. Сведения о характерных точках границ объекта					
Обозначение характерных точек границ	Координаты, м		Метод определения координат характерной точки	Средняя квадратическая погрешность положения характерной точки (M _t), м	Описание обозначения точки на местности (при наличии)
	X	Y			
315	462892.00	1271412.60	Картометрический метод	5	-
316	462869.40	1271399.10	Картометрический метод	5	-
317	462849.35	1271436.65	Картометрический метод	5	-
318	462873.80	1271453.00	Картометрический метод	5	-
319	462838.25	1271526.95	Картометрический метод	5	-
320	462821.80	1271554.55	Картометрический метод	5	-
321	462818.05	1271562.65	Картометрический метод	5	-
322	462803.95	1271590.55	Картометрический метод	5	-
323	462767.35	1271642.00	Картометрический метод	5	-
324	462722.30	1271622.50	Картометрический метод	5	-
325	462715.40	1271655.10	Картометрический метод	5	-
307	462718.50	1271671.75	Картометрический метод	5	-
					-
326	462659.80	1271784.40	Картометрический метод	5	-
327	462692.95	1271752.15	Картометрический метод	5	-
328	462703.65	1271735.15	Картометрический метод	5	-
329	462709.05	1271719.20	Картометрический метод	5	-
330	462712.50	1271681.35	Картометрический метод	5	-
331	462633.35	1271668.05	Картометрический метод	5	-
332	462648.40	1271612.35	Картометрический метод	5	-
333	462706.00	1271628.75	Картометрический метод	5	-
334	462716.00	1271589.30	Картометрический метод	5	-
335	462754.80	1271519.80	Картометрический метод	5	-
336	462782.40	1271493.25	Картометрический метод	5	-
337	462753.45	1271473.15	Картометрический метод	5	-
338	462728.35	1271503.35	Картометрический метод	5	-

Сведения о местоположении границ объекта

1. Система координат 60.1

2. Сведения о характерных точках границ объекта

Обозначение характерных точек границ	Координаты, м		Метод определения координат характерной точки	Средняя квадратическая погрешность положения характерной точки (M _t), м	Описание обозначения точки на местности (при наличии)
	X	Y			
339	462719.75	1271510.35	Картометрический метод	5	-
340	462689.10	1271483.95	Картометрический метод	5	-
341	462672.15	1271501.45	Картометрический метод	5	-
342	462654.65	1271483.90	Картометрический метод	5	-
343	462649.00	1271478.85	Картометрический метод	5	-
344	462681.40	1271445.15	Картометрический метод	5	-
345	462645.95	1271428.15	Картометрический метод	5	-
346	462649.30	1271420.80	Картометрический метод	5	-
347	462662.80	1271391.95	Картометрический метод	5	-
348	462685.15	1271403.40	Картометрический метод	5	-
349	462682.50	1271407.50	Картометрический метод	5	-
350	462687.55	1271410.45	Картометрический метод	5	-
351	462691.15	1271412.55	Картометрический метод	5	-
352	462697.45	1271416.50	Картометрический метод	5	-
353	462727.90	1271353.70	Картометрический метод	5	-
354	462701.85	1271353.55	Картометрический метод	5	-
355	462675.00	1271350.30	Картометрический метод	5	-
356	462637.45	1271341.65	Картометрический метод	5	-
357	462616.15	1271383.50	Картометрический метод	5	-
358	462599.25	1271407.70	Картометрический метод	5	-
359	462598.60	1271422.60	Картометрический метод	5	-
360	462613.90	1271452.75	Картометрический метод	5	-
361	462645.50	1271503.30	Картометрический метод	5	-
362	462603.65	1271580.10	Картометрический метод	5	-
363	462583.85	1271630.75	Картометрический метод	5	-
364	462596.05	1271636.75	Картометрический	5	-

Сведения о местоположении границ объекта					
1. Система координат 60.1					
2. Сведения о характерных точках границ объекта					
Обозначение характерных точек границ	Координаты, м		Метод определения координат характерной точки	Средняя квадратическая погрешность положения характерной точки (M _t), м	Описание обозначения точки на местности (при наличии)
	X	Y			
			метод		
365	462617.55	1271708.65	Картометрический метод	5	-
366	462622.90	1271720.55	Картометрический метод	5	-
367	462642.95	1271723.75	Картометрический метод	5	-
368	462651.10	1271727.00	Картометрический метод	5	-
369	462660.55	1271735.95	Картометрический метод	5	-
370	462662.70	1271750.10	Картометрический метод	5	-
326	462659.80	1271784.40	Картометрический метод	5	-
					-
371	460344.90	1271855.90	Картометрический метод	5	-
372	460449.00	1271790.50	Картометрический метод	5	-
373	460443.70	1271754.60	Картометрический метод	5	-
374	460436.55	1271731.25	Картометрический метод	5	-
375	460430.20	1271718.95	Картометрический метод	5	-
376	460420.30	1271707.85	Картометрический метод	5	-
377	460398.45	1271693.05	Картометрический метод	5	-
378	460387.85	1271682.50	Картометрический метод	5	-
379	460379.10	1271666.65	Картометрический метод	5	-
380	460325.65	1271696.00	Картометрический метод	5	-
381	460315.35	1271704.70	Картометрический метод	5	-
382	460302.30	1271720.15	Картометрический метод	5	-
383	460287.65	1271745.90	Картометрический метод	5	-
384	460277.75	1271760.95	Картометрический метод	5	-
385	460259.50	1271783.10	Картометрический метод	5	-
386	460283.65	1271791.05	Картометрический метод	5	-
387	460295.55	1271798.55	Картометрический метод	5	-
388	460313.35	1271814.80	Картометрический	5	-

Сведения о местоположении границ объекта

1. Система координат 60.1

2. Сведения о характерных точках границ объекта

Обозначение характерных точек границ	Координаты, м		Метод определения координат характерной точки	Средняя квадратическая погрешность положения характерной точки (M _t), м	Описание обозначения точки на местности (при наличии)
	X	Y			
			метод		
371	460344.90	1271855.90	Картометрический метод	5	-
					-
389	463663.35	1271928.90	Картометрический метод	5	-
390	463746.65	1271888.35	Картометрический метод	5	-
391	463724.10	1271836.30	Картометрический метод	5	-
392	463702.15	1271759.15	Картометрический метод	5	-
393	463615.55	1271779.50	Картометрический метод	5	-
394	463631.45	1271837.35	Картометрический метод	5	-
389	463663.35	1271928.90	Картометрический метод	5	-
					-
395	463913.20	1271956.35	Картометрический метод	5	-
396	464042.70	1271899.35	Картометрический метод	5	-
397	464048.85	1271888.00	Картометрический метод	5	-
398	464068.45	1271816.55	Картометрический метод	5	-
399	464035.45	1271778.40	Картометрический метод	5	-
400	464009.55	1271756.15	Картометрический метод	5	-
401	463936.35	1271701.80	Картометрический метод	5	-
402	463719.70	1271754.80	Картометрический метод	5	-
403	463725.95	1271781.15	Картометрический метод	5	-
404	463764.80	1271874.60	Картометрический метод	5	-
405	463838.70	1271848.40	Картометрический метод	5	-
406	463861.20	1271898.60	Картометрический метод	5	-
407	463885.00	1271914.90	Картометрический метод	5	-
395	463913.20	1271956.35	Картометрический метод	5	-
					-
408	460299.25	1272197.35	Картометрический метод	5	-
409	460390.65	1272120.45	Картометрический	5	-

Сведения о местоположении границ объекта

1. Система координат 60.1

2. Сведения о характерных точках границ объекта

Обозначение характерных точек границ	Координаты, м		Метод определения координат характерной точки	Средняя квадратическая погрешность положения характерной точки (M _t), м	Описание обозначения точки на местности (при наличии)
	X	Y			
			метод		
410	460402.10	1271956.20	Картометрический метод	5	-
411	460370.00	1271974.80	Картометрический метод	5	-
412	460347.05	1271981.55	Картометрический метод	5	-
413	460327.20	1271983.10	Картометрический метод	5	-
414	460343.50	1272019.95	Картометрический метод	5	-
415	460356.95	1272041.75	Картометрический метод	5	-
416	460334.75	1272079.35	Картометрический метод	5	-
417	460321.30	1272084.50	Картометрический метод	5	-
418	460276.55	1272083.70	Картометрический метод	5	-
419	460260.30	1272088.45	Картометрический метод	5	-
420	460242.50	1272097.60	Картометрический метод	5	-
421	460239.70	1272109.05	Картометрический метод	5	-
422	460257.15	1272138.00	Картометрический метод	5	-
423	460273.75	1272172.05	Картометрический метод	5	-
408	460299.25	1272197.35	Картометрический метод	5	-
					-
424	464012.60	1272235.30	Картометрический метод	5	-
425	464149.35	1272216.70	Картометрический метод	5	-
426	464243.00	1272192.15	Картометрический метод	5	-
427	464226.95	1272175.30	Картометрический метод	5	-
428	464203.55	1272117.55	Картометрический метод	5	-
429	464188.40	1272076.00	Картометрический метод	5	-
430	464184.65	1272058.80	Картометрический метод	5	-
431	464192.55	1272050.20	Картометрический метод	5	-
432	464179.80	1272026.85	Картометрический метод	5	-
433	464161.25	1271998.65	Картометрический	5	-

Сведения о местоположении границ объекта

1. Система координат 60.1

2. Сведения о характерных точках границ объекта

Обозначение характерных точек границ	Координаты, м		Метод определения координат характерной точки	Средняя квадратическая погрешность положения характерной точки (M _t), м	Описание обозначения точки на местности (при наличии)
	X	Y			
			метод		
434	464099.05	1271940.25	Картометрический метод	5	-
435	464080.50	1271926.85	Картометрический метод	5	-
436	464070.20	1271921.70	Картометрический метод	5	-
437	464029.95	1271915.15	Картометрический метод	5	-
438	464008.35	1271933.95	Картометрический метод	5	-
439	464031.55	1271964.10	Картометрический метод	5	-
440	463983.35	1272016.00	Картометрический метод	5	-
441	463985.20	1272069.90	Картометрический метод	5	-
442	464002.15	1272117.55	Картометрический метод	5	-
443	463924.50	1272169.40	Картометрический метод	5	-
444	463942.30	1272229.10	Картометрический метод	5	-
424	464012.60	1272235.30	Картометрический метод	5	-
					-
445	459557.15	1272385.75	Картометрический метод	5	-
446	459598.00	1272338.20	Картометрический метод	5	-
447	459611.15	1272328.80	Картометрический метод	5	-
448	459636.20	1272313.80	Картометрический метод	5	-
449	459643.70	1272247.40	Картометрический метод	5	-
450	459622.40	1272209.75	Картометрический метод	5	-
451	459616.75	1272154.00	Картометрический метод	5	-
452	459633.05	1272107.05	Картометрический метод	5	-
453	459627.40	1272070.70	Картометрический метод	5	-
454	459634.30	1272031.20	Картометрический метод	5	-
455	459654.30	1271979.85	Картометрический метод	5	-
456	459727.55	1271923.65	Картометрический метод	5	-
457	459674.55	1271866.70	Картометрический	5	-

Сведения о местоположении границ объекта

1. Система координат 60.1

2. Сведения о характерных точках границ объекта

Обозначение характерных точек границ	Координаты, м		Метод определения координат характерной точки	Средняя квадратическая погрешность положения характерной точки (M _t), м	Описание обозначения точки на местности (при наличии)
	X	Y			
			метод		
458	459627.75	1271941.70	Картометрический метод	5	-
459	459620.50	1271961.85	Картометрический метод	5	-
460	459599.90	1271965.50	Картометрический метод	5	-
461	459576.50	1271967.10	Картометрический метод	5	-
462	459560.80	1271963.50	Картометрический метод	5	-
463	459553.55	1271957.05	Картометрический метод	5	-
464	459534.15	1271973.15	Картометрический метод	5	-
465	459501.90	1272018.75	Картометрический метод	5	-
466	459472.85	1272051.80	Картометрический метод	5	-
467	459453.50	1272069.15	Картометрический метод	5	-
468	459506.35	1272081.65	Картометрический метод	5	-
469	459553.15	1272096.55	Картометрический метод	5	-
470	459574.90	1272106.25	Картометрический метод	5	-
471	459535.80	1272177.65	Картометрический метод	5	-
472	459520.85	1272213.95	Картометрический метод	5	-
473	459510.80	1272256.30	Картометрический метод	5	-
474	459507.95	1272284.10	Картометрический метод	5	-
475	459509.95	1272305.90	Картометрический метод	5	-
476	459516.85	1272320.00	Картометрический метод	5	-
477	459535.40	1272343.00	Картометрический метод	5	-
478	459547.50	1272361.55	Картометрический метод	5	-
445	459557.15	1272385.75	Картометрический метод	5	-
					-
479	459994.35	1272411.15	Картометрический метод	5	-
480	460037.90	1272312.75	Картометрический метод	5	-
481	460088.75	1272230.45	Картометрический	5	-

Сведения о местоположении границ объекта

1. Система координат 60.1

2. Сведения о характерных точках границ объекта

Обозначение характерных точек границ	Координаты, м		Метод определения координат характерной точки	Средняя квадратическая погрешность положения характерной точки (M _t), м	Описание обозначения точки на местности (при наличии)
	X	Y			
			метод		
482	460091.95	1272203.45	Картометрический метод	5	-
483	459971.75	1272230.85	Картометрический метод	5	-
484	459933.60	1272355.75	Картометрический метод	5	-
485	459794.60	1272319.75	Картометрический метод	5	-
486	459650.35	1272361.15	Картометрический метод	5	-
487	459722.50	1272372.05	Картометрический метод	5	-
488	459783.00	1272377.25	Картометрический метод	5	-
489	459865.30	1272382.90	Картометрический метод	5	-
490	459906.05	1272388.55	Картометрический метод	5	-
491	459931.05	1272393.00	Картометрический метод	5	-
492	459968.55	1272402.30	Картометрический метод	5	-
479	459994.35	1272411.15	Картометрический метод	5	-
					-
493	463761.55	1272414.45	Картометрический метод	5	-
494	463777.70	1272411.35	Картометрический метод	5	-
495	463796.60	1272408.95	Картометрический метод	5	-
496	463802.10	1272406.90	Картометрический метод	5	-
497	463815.15	1272389.35	Картометрический метод	5	-
498	463822.05	1272383.20	Картометрический метод	5	-
499	463829.25	1272381.15	Картометрический метод	5	-
500	463839.20	1272381.15	Картометрический метод	5	-
501	463850.55	1272386.30	Картометрический метод	5	-
502	463869.80	1272372.20	Картометрический метод	5	-
503	463940.25	1272326.15	Картометрический метод	5	-
504	463948.50	1272315.85	Картометрический метод	5	-
505	463928.25	1272240.85	Картометрический	5	-

Сведения о местоположении границ объекта					
1. Система координат 60.1					
2. Сведения о характерных точках границ объекта					
Обозначение характерных точек границ	Координаты, м		Метод определения координат характерной точки	Средняя квадратическая погрешность положения характерной точки (M _t), м	Описание обозначения точки на местности (при наличии)
	X	Y			
			метод		
506	463895.05	1272158.70	Картометрический метод	5	-
507	463818.70	1272191.10	Картометрический метод	5	-
508	463781.10	1272176.00	Картометрический метод	5	-
509	463741.65	1272081.95	Картометрический метод	5	-
510	463723.50	1272113.85	Картометрический метод	5	-
511	463752.30	1272169.70	Картометрический метод	5	-
512	463675.95	1272212.15	Картометрический метод	5	-
513	463639.60	1272120.60	Картометрический метод	5	-
514	463709.70	1272088.15	Картометрический метод	5	-
515	463657.75	1271967.10	Картометрический метод	5	-
516	463618.90	1271863.00	Картометрический метод	5	-
517	463604.50	1271795.95	Картометрический метод	5	-
518	463600.75	1271777.15	Картометрический метод	5	-
519	463568.85	1271770.40	Картометрический метод	5	-
520	463557.95	1271761.40	Картометрический метод	5	-
521	463551.15	1271749.45	Картометрический метод	5	-
522	463540.60	1271753.55	Картометрический метод	5	-
523	463528.75	1271761.80	Картометрический метод	5	-
524	463522.20	1271769.35	Картометрический метод	5	-
525	463508.60	1271793.15	Картометрический метод	5	-
526	463497.40	1271804.55	Картометрический метод	5	-
527	463487.65	1271810.00	Картометрический метод	5	-
528	463479.40	1271816.55	Картометрический метод	5	-
529	463473.45	1271828.00	Картометрический метод	5	-
530	463470.75	1271838.20	Картометрический метод	5	-

Сведения о местоположении границ объекта

1. Система координат 60.1

2. Сведения о характерных точках границ объекта

Обозначение характерных точек границ	Координаты, м		Метод определения координат характерной точки	Средняя квадратическая погрешность положения характерной точки (M _t), м	Описание обозначения точки на местности (при наличии)
	X	Y			
531	463469.55	1271850.65	Картометрический метод	5	-
532	463472.35	1271904.70	Картометрический метод	5	-
533	463470.15	1271924.45	Картометрический метод	5	-
534	463463.65	1271940.25	Картометрический метод	5	-
535	463456.85	1271946.40	Картометрический метод	5	-
536	463452.55	1271961.55	Картометрический метод	5	-
537	463451.00	1271974.60	Картометрический метод	5	-
538	463451.30	1271986.10	Картометрический метод	5	-
539	463454.40	1272000.10	Картометрический метод	5	-
540	463461.05	1272013.10	Картометрический метод	5	-
541	463470.85	1272027.60	Картометрический метод	5	-
542	463493.15	1272048.50	Картометрический метод	5	-
543	463496.90	1272055.70	Картометрический метод	5	-
544	463500.70	1272067.40	Картометрический метод	5	-
545	463500.35	1272077.00	Картометрический метод	5	-
546	463495.90	1272089.05	Картометрический метод	5	-
547	463481.80	1272112.75	Картометрический метод	5	-
548	463478.00	1272125.45	Картометрический метод	5	-
549	463477.65	1272134.75	Картометрический метод	5	-
550	463480.35	1272145.35	Картометрический метод	5	-
551	463490.20	1272161.85	Картометрический метод	5	-
552	463531.30	1272217.55	Картометрический метод	5	-
553	463557.75	1272266.00	Картометрический метод	5	-
554	463574.90	1272294.85	Картометрический метод	5	-
555	463584.90	1272308.95	Картометрический метод	5	-
556	463617.55	1272341.60	Картометрический	5	-

Сведения о местоположении границ объекта					
1. Система координат 60.1					
2. Сведения о характерных точках границ объекта					
Обозначение характерных точек границ	Координаты, м		Метод определения координат характерной точки	Средняя квадратическая погрешность положения характерной точки (M _t), м	Описание обозначения точки на местности (при наличии)
	X	Y			
			метод		
557	463660.15	1272381.15	Картометрический метод	5	-
558	463683.20	1272395.55	Картометрический метод	5	-
559	463699.35	1272403.10	Картометрический метод	5	-
560	463714.80	1272408.25	Картометрический метод	5	-
561	463738.85	1272409.65	Картометрический метод	5	-
493	463761.55	1272414.45	Картометрический метод	5	-
					-
562	464991.15	1272600.55	Картометрический метод	5	-
563	465190.75	1272550.35	Картометрический метод	5	-
564	465178.75	1272469.45	Картометрический метод	5	-
565	465168.80	1272433.95	Картометрический метод	5	-
566	465139.10	1272297.55	Картометрический метод	5	-
567	465118.75	1272221.80	Картометрический метод	5	-
568	465100.95	1272121.35	Картометрический метод	5	-
569	465094.35	1272028.60	Картометрический метод	5	-
570	465092.95	1271987.15	Картометрический метод	5	-
571	465128.40	1271987.15	Картометрический метод	5	-
572	465148.40	1271991.00	Картометрический метод	5	-
573	465194.80	1272009.10	Картометрический метод	5	-
574	465281.80	1272050.00	Картометрический метод	5	-
575	465377.05	1272085.70	Картометрический метод	5	-
576	465436.35	1272106.00	Картометрический метод	5	-
577	465441.00	1272110.65	Картометрический метод	5	-
578	465444.85	1272117.25	Картометрический метод	5	-
579	465445.40	1272126.05	Картометрический метод	5	-
580	465439.10	1272173.50	Картометрический	5	-

Сведения о местоположении границ объекта					
1. Система координат 60.1					
2. Сведения о характерных точках границ объекта					
Обозначение характерных точек границ	Координаты, м		Метод определения координат характерной точки	Средняя квадратическая погрешность положения характерной точки (Mт), м	Описание обозначения точки на местности (при наличии)
	X	Y			
			метод		
581	465468.75	1272213.30	Картометрический метод	5	-
582	465500.05	1272213.30	Картометрический метод	5	-
583	465529.65	1272201.80	Картометрический метод	5	-
584	465647.70	1272156.75	Картометрический метод	5	-
585	465679.25	1272142.75	Картометрический метод	5	-
586	465772.30	1272081.30	Картометрический метод	5	-
587	465806.35	1272063.75	Картометрический метод	5	-
588	465843.15	1272050.85	Картометрический метод	5	-
589	465860.95	1272061.25	Картометрический метод	5	-
590	465876.35	1272063.75	Картометрический метод	5	-
591	465896.95	1272064.00	Картометрический метод	5	-
592	465918.60	1272059.05	Картометрический метод	5	-
593	465935.90	1272050.00	Картометрический метод	5	-
594	465965.00	1272030.80	Картометрический метод	5	-
595	465976.55	1272017.10	Картометрический метод	5	-
596	466010.55	1271984.15	Картометрический метод	5	-
597	466030.90	1271954.50	Картометрический метод	5	-
598	466069.30	1271910.30	Картометрический метод	5	-
599	466111.85	1271871.90	Картометрический метод	5	-
600	466156.60	1271842.55	Картометрический метод	5	-
601	466163.45	1271827.70	Картометрический метод	5	-
602	466177.20	1271809.60	Картометрический метод	5	-
603	466203.80	1271784.35	Картометрический метод	5	-
604	466279.55	1271740.45	Картометрический метод	5	-
605	466344.90	1271706.70	Картометрический метод	5	-

Сведения о местоположении границ объекта

1. Система координат 60.1

2. Сведения о характерных точках границ объекта

Обозначение характерных точек границ	Координаты, м		Метод определения координат характерной точки	Средняя квадратическая погрешность положения характерной точки (M _t), м	Описание обозначения точки на местности (при наличии)
	X	Y			
606	466362.75	1271700.65	Картометрический метод	5	-
607	466359.45	1271687.75	Картометрический метод	5	-
608	466318.80	1271598.55	Картометрический метод	5	-
609	466298.50	1271543.65	Картометрический метод	5	-
610	466248.00	1271427.60	Картометрический метод	5	-
611	466232.05	1271394.65	Картометрический метод	5	-
612	466213.40	1271353.75	Картометрический метод	5	-
613	466196.95	1271313.70	Картометрический метод	5	-
614	466184.60	1271295.05	Картометрический метод	5	-
615	466152.45	1271264.85	Картометрический метод	5	-
616	466100.60	1271231.10	Картометрический метод	5	-
617	466088.25	1271235.50	Картометрический метод	5	-
618	465889.80	1271359.25	Картометрический метод	5	-
619	465861.80	1271375.70	Картометрический метод	5	-
620	465838.75	1271375.70	Картометрический метод	5	-
621	465799.20	1271358.95	Картометрический метод	5	-
622	465770.95	1271342.50	Картометрический метод	5	-
623	465747.05	1271335.90	Картометрический метод	5	-
624	465717.70	1271339.75	Картометрический метод	5	-
625	465700.15	1271359.25	Картометрический метод	5	-
626	465621.35	1271424.85	Картометрический метод	5	-
627	465575.25	1271382.30	Картометрический метод	5	-
628	465527.75	1271348.00	Картометрический метод	5	-
629	465409.45	1271278.85	Картометрический метод	5	-
630	465376.80	1271261.25	Картометрический метод	5	-
631	465330.10	1271228.60	Картометрический	5	-

Сведения о местоположении границ объекта

1. Система координат 60.1

2. Сведения о характерных точках границ объекта

Обозначение характерных точек границ	Координаты, м		Метод определения координат характерной точки	Средняя квадратическая погрешность положения характерной точки (M _t), м	Описание обозначения точки на местности (при наличии)
	X	Y			
			метод		
632	465264.50	1271177.55	Картометрический метод	5	-
633	465228.55	1271156.45	Картометрический метод	5	-
634	465190.70	1271137.25	Картометрический метод	5	-
635	465170.90	1271124.90	Картометрический метод	5	-
636	465150.35	1271103.45	Картометрический метод	5	-
637	465130.00	1271077.40	Картометрический метод	5	-
638	465136.05	1271139.95	Картометрический метод	5	-
639	465139.35	1271305.20	Картометрический метод	5	-
640	465142.40	1271410.85	Картометрический метод	5	-
641	465139.65	1271435.55	Картометрический метод	5	-
642	465135.50	1271450.65	Картометрический метод	5	-
643	465127.00	1271463.00	Картометрический метод	5	-
644	465110.55	1271472.85	Картометрический метод	5	-
645	465078.70	1271489.35	Картометрический метод	5	-
646	465008.45	1271516.25	Картометрический метод	5	-
647	464991.40	1271519.25	Картометрический метод	5	-
648	464981.55	1271517.05	Картометрический метод	5	-
649	464973.85	1271511.85	Картометрический метод	5	-
650	464961.25	1271494.55	Картометрический метод	5	-
651	464943.10	1271493.20	Картометрический метод	5	-
652	464926.90	1271501.15	Картометрический метод	5	-
653	464906.85	1271499.75	Картометрический метод	5	-
654	464871.20	1271480.00	Картометрический метод	5	-
655	464797.65	1271428.40	Картометрический метод	5	-
656	464754.25	1271394.95	Картометрический метод	5	-

Сведения о местоположении границ объекта					
1. Система координат 60.1					
2. Сведения о характерных точках границ объекта					
Обозначение характерных точек границ	Координаты, м		Метод определения координат характерной точки	Средняя квадратическая погрешность положения характерной точки (M _t), м	Описание обозначения точки на местности (при наличии)
	X	Y			
657	464743.85	1271393.00	Картометрический метод	5	-
658	464733.10	1271394.65	Картометрический метод	5	-
659	464694.70	1271404.00	Картометрический метод	5	-
660	464606.85	1271432.80	Картометрический метод	5	-
661	464553.05	1271447.35	Картометрический метод	5	-
662	464495.15	1271466.55	Картометрический метод	5	-
663	464478.40	1271473.95	Картометрический метод	5	-
664	464469.60	1271480.30	Картометрический метод	5	-
665	464460.55	1271489.90	Картометрический метод	5	-
666	464454.50	1271501.95	Картометрический метод	5	-
667	464449.05	1271523.10	Картометрический метод	5	-
668	464441.70	1271539.60	Картометрический метод	5	-
669	464422.15	1271564.55	Картометрический метод	5	-
670	464343.90	1271627.10	Картометрический метод	5	-
671	464279.70	1271669.90	Картометрический метод	5	-
672	464246.75	1271694.35	Картометрический метод	5	-
673	464274.75	1271724.00	Картометрический метод	5	-
674	464321.40	1271753.90	Картометрический метод	5	-
675	464339.50	1271760.75	Картометрический метод	5	-
676	464365.05	1271769.80	Картометрический метод	5	-
677	464396.05	1271774.50	Картометрический метод	5	-
678	464433.65	1271779.40	Картометрический метод	5	-
679	464449.60	1271797.80	Картометрический метод	5	-
680	464465.25	1271858.75	Картометрический метод	5	-
681	464474.55	1271885.35	Картометрический метод	5	-
682	464503.95	1271930.35	Картометрический	5	-

Сведения о местоположении границ объекта

1. Система координат 60.1

2. Сведения о характерных точках границ объекта

Обозначение характерных точек границ	Координаты, м		Метод определения координат характерной точки	Средняя квадратическая погрешность положения характерной точки (M _t), м	Описание обозначения точки на местности (при наличии)
	X	Y			
			метод		
683	464560.45	1272022.55	Картометрический метод	5	-
684	464599.80	1272071.05	Картометрический метод	5	-
685	464666.15	1272103.55	Картометрический метод	5	-
686	464694.95	1272110.65	Картометрический метод	5	-
687	464722.95	1272112.30	Картометрический метод	5	-
688	464721.05	1272135.35	Картометрический метод	5	-
689	464726.80	1272153.20	Картометрический метод	5	-
690	464744.90	1272187.25	Картометрический метод	5	-
691	464764.70	1272213.60	Картометрический метод	5	-
692	464788.55	1272238.85	Картометрический метод	5	-
693	464810.55	1272269.30	Картометрический метод	5	-
694	464852.50	1272340.65	Картометрический метод	5	-
695	464867.90	1272362.60	Картометрический метод	5	-
696	464969.05	1272497.95	Картометрический метод	5	-
697	464969.05	1272518.65	Картометрический метод	5	-
698	464978.25	1272549.50	Картометрический метод	5	-
699	464988.40	1272576.65	Картометрический метод	5	-
562	464991.15	1272600.55	Картометрический метод	5	-
					-
700	460467.25	1272784.05	Картометрический метод	5	-
701	460489.65	1272759.75	Картометрический метод	5	-
702	460498.40	1272732.20	Картометрический метод	5	-
703	460499.20	1272703.30	Картометрический метод	5	-
704	460478.35	1272715.70	Картометрический метод	5	-
705	460435.80	1272738.75	Картометрический метод	5	-
706	460442.45	1272755.20	Картометрический	5	-

Сведения о местоположении границ объекта

1. Система координат 60.1

2. Сведения о характерных точках границ объекта

Обозначение характерных точек границ	Координаты, м		Метод определения координат характерной точки	Средняя квадратическая погрешность положения характерной точки (M _t), м	Описание обозначения точки на местности (при наличии)
	X	Y			
			метод		
707	460446.85	1272774.25	Картометрический метод	5	-
708	460462.85	1272777.40	Картометрический метод	5	-
700	460467.25	1272784.05	Картометрический метод	5	-
					-
709	460380.10	1272930.60	Картометрический метод	5	-
710	460477.15	1272901.35	Картометрический метод	5	-
711	460470.25	1272875.65	Картометрический метод	5	-
712	460536.60	1272862.00	Картометрический метод	5	-
713	460549.15	1272883.95	Картометрический метод	5	-
714	460635.55	1272854.65	Картометрический метод	5	-
715	460664.25	1272832.35	Картометрический метод	5	-
716	460637.10	1272817.95	Картометрический метод	5	-
717	460584.45	1272766.90	Картометрический метод	5	-
718	460568.80	1272749.35	Картометрический метод	5	-
719	460553.60	1272723.15	Картометрический метод	5	-
720	460539.75	1272690.95	Картометрический метод	5	-
721	460532.20	1272716.60	Картометрический метод	5	-
722	460517.20	1272745.40	Картометрический метод	5	-
723	460489.65	1272786.70	Картометрический метод	5	-
724	460464.60	1272811.70	Картометрический метод	5	-
725	460436.45	1272829.20	Картометрический метод	5	-
726	460405.75	1272875.50	Картометрический метод	5	-
709	460380.10	1272930.60	Картометрический метод	5	-
					-
727	460356.00	1272935.30	Картометрический метод	5	-
728	460384.50	1272879.25	Картометрический метод	5	-

Сведения о местоположении границ объекта

1. Система координат 60.1

2. Сведения о характерных точках границ объекта

Обозначение характерных точек границ	Координаты, м		Метод определения координат характерной точки	Средняя квадратическая погрешность положения характерной точки (M _t), м	Описание обозначения точки на местности (при наличии)
	X	Y			
729	460424.70	1272816.40	Картометрический метод	5	-
730	460377.20	1272808.00	Картометрический метод	5	-
731	460369.25	1272861.70	Картометрический метод	5	-
732	460363.65	1272875.20	Картометрический метод	5	-
733	460354.80	1272883.20	Картометрический метод	5	-
727	460356.00	1272935.30	Картометрический метод	5	-
					-
734	463614.65	1273038.50	Картометрический метод	5	-
735	463715.20	1273018.90	Картометрический метод	5	-
736	463716.10	1272981.05	Картометрический метод	5	-
737	463618.40	1272992.15	Картометрический метод	5	-
734	463614.65	1273038.50	Картометрический метод	5	-
					-
738	463719.15	1273042.50	Картометрический метод	5	-
739	463838.30	1273021.85	Картометрический метод	5	-
740	463923.65	1273004.75	Картометрический метод	5	-
741	463912.65	1272958.85	Картометрический метод	5	-
742	463903.50	1272918.25	Картометрический метод	5	-
743	463905.40	1272907.45	Картометрический метод	5	-
744	463913.35	1272899.00	Картометрический метод	5	-
745	463931.00	1272888.70	Картометрический метод	5	-
746	463938.25	1272871.75	Картометрический метод	5	-
747	463963.60	1272865.45	Картометрический метод	5	-
748	463980.95	1272859.35	Картометрический метод	5	-
749	463984.95	1272854.40	Картометрический метод	5	-
750	463984.50	1272843.15	Картометрический метод	5	-
751	463974.85	1272821.30	Картометрический	5	-

Сведения о местоположении границ объекта

1. Система координат 60.1

2. Сведения о характерных точках границ объекта

Обозначение характерных точек границ	Координаты, м		Метод определения координат характерной точки	Средняя квадратическая погрешность положения характерной точки (M _t), м	Описание обозначения точки на местности (при наличии)
	X	Y			
			метод		
752	463954.45	1272794.30	Картометрический метод	5	-
753	463953.50	1272786.55	Картометрический метод	5	-
754	463974.40	1272722.25	Картометрический метод	5	-
755	463969.25	1272715.65	Картометрический метод	5	-
756	463960.80	1272714.05	Картометрический метод	5	-
757	463876.40	1272716.20	Картометрический метод	5	-
758	463867.65	1272713.50	Картометрический метод	5	-
759	463860.95	1272704.15	Картометрический метод	5	-
760	463838.20	1272968.75	Картометрический метод	5	-
761	463742.40	1272960.45	Картометрический метод	5	-
738	463719.15	1273042.50	Картометрический метод	5	-
					-
762	460563.55	1273083.55	Картометрический метод	5	-
763	460596.35	1273056.00	Картометрический метод	5	-
764	460617.65	1273022.30	Картометрический метод	5	-
765	460634.95	1273004.10	Картометрический метод	5	-
766	460743.20	1272936.20	Картометрический метод	5	-
767	460731.65	1272911.35	Картометрический метод	5	-
768	460719.25	1272881.65	Картометрический метод	5	-
769	460704.35	1272838.65	Картометрический метод	5	-
770	460659.35	1272865.35	Картометрический метод	5	-
771	460584.20	1272890.30	Картометрический метод	5	-
772	460592.35	1272911.00	Картометрический метод	5	-
773	460497.80	1272937.10	Картометрический метод	5	-
774	460490.90	1272914.55	Картометрический метод	5	-
775	460362.55	1272950.00	Картометрический	5	-

Сведения о местоположении границ объекта					
1. Система координат 60.1					
2. Сведения о характерных точках границ объекта					
Обозначение характерных точек границ	Координаты, м		Метод определения координат характерной точки	Средняя квадратическая погрешность положения характерной точки (M _t), м	Описание обозначения точки на местности (при наличии)
	X	Y			
			метод		
776	460364.25	1272958.10	Картометрический метод	5	-
777	460462.30	1272958.50	Картометрический метод	5	-
778	460475.35	1273045.75	Картометрический метод	5	-
779	460482.35	1273068.45	Картометрический метод	5	-
780	460541.80	1273083.10	Картометрический метод	5	-
762	460563.55	1273083.55	Картометрический метод	5	-
					-
781	463297.70	1273095.45	Картометрический метод	5	-
782	463496.35	1273061.80	Картометрический метод	5	-
783	463593.35	1273042.25	Картометрический метод	5	-
784	463595.25	1272997.10	Картометрический метод	5	-
785	463411.15	1273018.70	Картометрический метод	5	-
786	463306.60	1273034.15	Картометрический метод	5	-
781	463297.70	1273095.45	Картометрический метод	5	-
					-
787	459020.90	1273258.50	Картометрический метод	5	-
788	459038.50	1273221.00	Картометрический метод	5	-
789	459044.35	1273203.40	Картометрический метод	5	-
790	459043.00	1273186.70	Картометрический метод	5	-
791	459052.95	1273157.30	Картометрический метод	5	-
792	459063.80	1273148.30	Картометрический метод	5	-
793	459101.70	1273131.10	Картометрический метод	5	-
794	459133.80	1273122.55	Картометрический метод	5	-
795	459241.25	1273069.70	Картометрический метод	5	-
796	459289.00	1273034.15	Картометрический метод	5	-
797	459336.65	1273101.25	Картометрический метод	5	-

Сведения о местоположении границ объекта

1. Система координат 60.1

2. Сведения о характерных точках границ объекта

Обозначение характерных точек границ	Координаты, м		Метод определения координат характерной точки	Средняя квадратическая погрешность положения характерной точки (M _t), м	Описание обозначения точки на местности (при наличии)
	X	Y			
798	459351.90	1273094.10	Картометрический метод	5	-
799	459361.85	1273096.35	Картометрический метод	5	-
800	459379.90	1273113.50	Картометрический метод	5	-
801	459412.15	1273148.00	Картометрический метод	5	-
802	459460.95	1273092.35	Картометрический метод	5	-
803	459373.30	1272994.40	Картометрический метод	5	-
804	459329.50	1273031.90	Картометрический метод	5	-
805	459293.80	1272986.10	Картометрический метод	5	-
806	459372.65	1272911.10	Картометрический метод	5	-
807	459298.80	1272843.25	Картометрический метод	5	-
808	459231.80	1272773.55	Картометрический метод	5	-
809	459208.60	1272741.55	Картометрический метод	5	-
810	459171.65	1272674.45	Картометрический метод	5	-
811	459154.75	1272653.10	Картометрический метод	5	-
812	459127.45	1272627.05	Картометрический метод	5	-
813	459113.00	1272633.35	Картометрический метод	5	-
814	459100.25	1272643.00	Картометрический метод	5	-
815	459132.85	1272691.90	Картометрический метод	5	-
816	459134.10	1272705.10	Картометрический метод	5	-
817	459121.55	1272731.35	Картометрический метод	5	-
818	459074.60	1272761.35	Картометрический метод	5	-
819	459048.95	1272804.55	Картометрический метод	5	-
820	459013.25	1272838.95	Картометрический метод	5	-
821	458975.10	1272862.05	Картометрический метод	5	-
822	458949.40	1272862.00	Картометрический метод	5	-
823	458921.85	1272847.50	Картометрический	5	-

Сведения о местоположении границ объекта

1. Система координат 60.1

2. Сведения о характерных точках границ объекта

Обозначение характерных точек границ	Координаты, м		Метод определения координат характерной точки	Средняя квадратическая погрешность положения характерной точки (M _t), м	Описание обозначения точки на местности (при наличии)
	X	Y			
			метод		
824	458904.30	1272833.70	Картометрический метод	5	-
825	458860.55	1272820.80	Картометрический метод	5	-
826	458835.45	1272826.35	Картометрический метод	5	-
827	458816.45	1272831.75	Картометрический метод	5	-
828	458805.95	1272839.80	Картометрический метод	5	-
829	458782.85	1272875.45	Картометрический метод	5	-
830	458757.60	1272907.10	Картометрический метод	5	-
831	458687.60	1272959.05	Картометрический метод	5	-
832	458703.40	1272973.95	Картометрический метод	5	-
833	458728.70	1272990.20	Картометрический метод	5	-
834	458751.75	1273001.50	Картометрический метод	5	-
835	458780.65	1273009.15	Картометрический метод	5	-
836	458800.95	1273019.10	Картометрический метод	5	-
837	458817.65	1273032.20	Картометрический метод	5	-
838	458836.20	1273053.00	Картометрический метод	5	-
839	458872.30	1273097.70	Картометрический метод	5	-
840	458930.10	1273153.70	Картометрический метод	5	-
841	458963.55	1273189.85	Картометрический метод	5	-
842	458997.85	1273234.55	Картометрический метод	5	-
787	459020.90	1273258.50	Картометрический метод	5	-
					-
843	464538.15	1273403.75	Картометрический метод	5	-
844	464544.40	1273402.60	Картометрический метод	5	-
845	464620.30	1273388.00	Картометрический метод	5	-
846	464717.70	1273371.90	Картометрический метод	5	-
847	464716.00	1273361.55	Картометрический	5	-

Сведения о местоположении границ объекта

1. Система координат 60.1

2. Сведения о характерных точках границ объекта

Обозначение характерных точек границ	Координаты, м		Метод определения координат характерной точки	Средняя квадратическая погрешность положения характерной точки (M _t), м	Описание обозначения точки на местности (при наличии)
	X	Y			
			метод		
848	464972.10	1273315.65	Картометрический метод	5	-
849	464975.55	1273308.70	Картометрический метод	5	-
850	464853.40	1272945.65	Картометрический метод	5	-
851	464695.45	1272966.85	Картометрический метод	5	-
852	464698.55	1272985.50	Картометрический метод	5	-
853	464605.70	1273001.05	Картометрический метод	5	-
854	464358.50	1273042.30	Картометрический метод	5	-
855	464356.80	1273031.80	Картометрический метод	5	-
856	464139.55	1273076.50	Картометрический метод	5	-
857	464118.65	1273080.80	Картометрический метод	5	-
858	464143.45	1273116.70	Картометрический метод	5	-
859	464157.10	1273136.70	Картометрический метод	5	-
860	464181.00	1273164.25	Картометрический метод	5	-
861	464196.45	1273180.85	Картометрический метод	5	-
862	464309.60	1273290.20	Картометрический метод	5	-
863	464353.95	1273335.90	Картометрический метод	5	-
864	464375.10	1273348.55	Картометрический метод	5	-
865	464420.55	1273355.80	Картометрический метод	5	-
866	464457.60	1273358.85	Картометрический метод	5	-
867	464475.75	1273363.50	Картометрический метод	5	-
868	464495.05	1273372.70	Картометрический метод	5	-
869	464536.10	1273393.85	Картометрический метод	5	-
843	464538.15	1273403.75	Картометрический метод	5	-
					-
870	459984.15	1273526.05	Картометрический метод	5	-
871	459994.35	1273494.85	Картометрический	5	-

Сведения о местоположении границ объекта

1. Система координат 60.1

2. Сведения о характерных точках границ объекта

Обозначение характерных точек границ	Координаты, м		Метод определения координат характерной точки	Средняя квадратическая погрешность положения характерной точки (M _t), м	Описание обозначения точки на местности (при наличии)
	X	Y			
			метод		
872	460020.65	1273442.25	Картометрический метод	5	-
873	460050.20	1273371.30	Картометрический метод	5	-
874	459978.75	1273293.50	Картометрический метод	5	-
875	459963.90	1273265.55	Картометрический метод	5	-
876	459929.05	1273284.85	Картометрический метод	5	-
877	459904.15	1273288.60	Картометрический метод	5	-
878	459880.20	1273303.15	Картометрический метод	5	-
879	459858.10	1273311.15	Картометрический метод	5	-
880	459831.35	1273318.20	Картометрический метод	5	-
881	459791.90	1273317.25	Картометрический метод	5	-
882	459786.90	1273339.55	Картометрический метод	5	-
883	459866.40	1273406.15	Картометрический метод	5	-
884	459904.60	1273455.70	Картометрический метод	5	-
885	459946.60	1273510.95	Картометрический метод	5	-
870	459984.15	1273526.05	Картометрический метод	5	-
					-
886	459894.00	1273593.85	Картометрический метод	5	-
887	459910.75	1273557.80	Картометрический метод	5	-
888	459922.95	1273539.50	Картометрический метод	5	-
889	459940.80	1273520.25	Картометрический метод	5	-
890	459865.15	1273433.70	Картометрический метод	5	-
891	459790.65	1273366.50	Картометрический метод	5	-
892	459771.45	1273349.30	Картометрический метод	5	-
893	459769.35	1273319.85	Картометрический метод	5	-
894	459765.10	1273286.95	Картометрический метод	5	-
895	459757.45	1273255.35	Картометрический	5	-

Сведения о местоположении границ объекта					
1. Система координат 60.1					
2. Сведения о характерных точках границ объекта					
Обозначение характерных точек границ	Координаты, м		Метод определения координат характерной точки	Средняя квадратическая погрешность положения характерной точки (M _t), м	Описание обозначения точки на местности (при наличии)
	X	Y			
			метод		
896	459751.55	1273232.30	Картометрический метод	5	-
897	459740.75	1273210.60	Картометрический метод	5	-
898	459718.15	1273168.60	Картометрический метод	5	-
899	459659.45	1273078.70	Картометрический метод	5	-
900	459642.30	1273048.00	Картометрический метод	5	-
901	459621.25	1273006.20	Картометрический метод	5	-
902	459682.60	1272963.05	Картометрический метод	5	-
903	459734.55	1272951.90	Картометрический метод	5	-
904	459671.95	1272701.75	Картометрический метод	5	-
905	459474.30	1272744.45	Картометрический метод	5	-
906	459402.70	1272750.10	Картометрический метод	5	-
907	459399.75	1272751.25	Картометрический метод	5	-
908	459374.50	1272741.75	Картометрический метод	5	-
909	459327.50	1272725.50	Картометрический метод	5	-
910	459318.50	1272716.90	Картометрический метод	5	-
911	459305.40	1272699.30	Картометрический метод	5	-
912	459292.75	1272669.50	Картометрический метод	5	-
913	459240.80	1272597.20	Картометрический метод	5	-
914	459208.75	1272561.55	Картометрический метод	5	-
915	459198.80	1272571.50	Картометрический метод	5	-
916	459190.25	1272592.70	Картометрический метод	5	-
917	459164.50	1272612.60	Картометрический метод	5	-
918	459149.15	1272618.90	Картометрический метод	5	-
919	459175.40	1272643.15	Картометрический метод	5	-
920	459216.75	1272719.05	Картометрический метод	5	-

Сведения о местоположении границ объекта					
1. Система координат 60.1					
2. Сведения о характерных точках границ объекта					
Обозначение характерных точек границ	Координаты, м		Метод определения координат характерной точки	Средняя квадратическая погрешность положения характерной точки (M _t), м	Описание обозначения точки на местности (при наличии)
	X	Y			
921	459240.55	1272762.95	Картометрический метод	5	-
922	459290.00	1272816.30	Картометрический метод	5	-
923	459355.15	1272869.70	Картометрический метод	5	-
924	459393.35	1272897.95	Картометрический метод	5	-
925	459407.10	1272916.80	Картометрический метод	5	-
926	459460.95	1272873.65	Картометрический метод	5	-
927	459554.25	1272979.75	Картометрический метод	5	-
928	459553.60	1272955.90	Картометрический метод	5	-
929	459537.35	1272932.70	Картометрический метод	5	-
930	459532.95	1272908.90	Картометрический метод	5	-
931	459534.85	1272883.85	Картометрический метод	5	-
932	459551.75	1272872.60	Картометрический метод	5	-
933	459561.75	1272893.30	Картометрический метод	5	-
934	459548.00	1272899.50	Картометрический метод	5	-
935	459563.65	1272937.75	Картометрический метод	5	-
936	459571.15	1272957.20	Картометрический метод	5	-
937	459573.05	1272982.90	Картометрический метод	5	-
938	459563.00	1273009.20	Картометрический метод	5	-
939	459619.40	1273068.85	Картометрический метод	5	-
940	459565.55	1273139.55	Картометрический метод	5	-
941	459539.25	1273129.45	Картометрический метод	5	-
942	459520.45	1273148.20	Картометрический метод	5	-
943	459466.60	1273116.80	Картометрический метод	5	-
944	459421.90	1273163.65	Картометрический метод	5	-
945	459411.60	1273175.10	Картометрический метод	5	-
946	459456.65	1273181.25	Картометрический	5	-

Сведения о местоположении границ объекта

1. Система координат 60.1

2. Сведения о характерных точках границ объекта

Обозначение характерных точек границ	Координаты, м		Метод определения координат характерной точки	Средняя квадратическая погрешность положения характерной точки (M _t), м	Описание обозначения точки на местности (при наличии)
	X	Y			
			метод		
947	459528.95	1273205.20	Картометрический метод	5	-
948	459576.80	1273221.90	Картометрический метод	5	-
949	459603.45	1273234.55	Картометрический метод	5	-
950	459644.10	1273254.00	Картометрический метод	5	-
951	459662.60	1273276.55	Картометрический метод	5	-
952	459677.95	1273291.90	Картометрический метод	5	-
953	459721.75	1273320.85	Картометрический метод	5	-
954	459771.45	1273349.30	Картометрический метод	5	-
955	459791.40	1273390.55	Картометрический метод	5	-
956	459803.15	1273427.70	Картометрический метод	5	-
957	459806.00	1273459.60	Картометрический метод	5	-
958	459805.05	1273488.30	Картометрический метод	5	-
959	459796.45	1273535.15	Картометрический метод	5	-
960	459797.15	1273551.30	Картометрический метод	5	-
961	459806.15	1273562.65	Картометрический метод	5	-
962	459881.45	1273589.75	Картометрический метод	5	-
886	459894.00	1273593.85	Картометрический метод	5	-
					-
963	459776.00	1273680.40	Картометрический метод	5	-
964	459780.35	1273595.50	Картометрический метод	5	-
965	459773.10	1273596.35	Картометрический метод	5	-
966	459742.10	1273597.55	Картометрический метод	5	-
967	459708.25	1273587.20	Картометрический метод	5	-
968	459662.95	1273559.25	Картометрический метод	5	-
969	459655.75	1273558.90	Картометрический метод	5	-
970	459652.30	1273565.80	Картометрический	5	-

Сведения о местоположении границ объекта

1. Система координат 60.1

2. Сведения о характерных точках границ объекта

Обозначение характерных точек границ	Координаты, м		Метод определения координат характерной точки	Средняя квадратическая погрешность положения характерной точки (M _t), м	Описание обозначения точки на местности (при наличии)
	X	Y			
			метод		
971	459652.00	1273574.55	Картометрический метод	5	-
972	459649.50	1273586.45	Картометрический метод	5	-
973	459655.75	1273608.75	Картометрический метод	5	-
974	459657.50	1273615.10	Картометрический метод	5	-
975	459667.45	1273623.00	Картометрический метод	5	-
976	459697.00	1273641.90	Картометрический метод	5	-
977	459709.70	1273648.50	Картометрический метод	5	-
978	459725.50	1273654.70	Картометрический метод	5	-
979	459743.05	1273654.40	Картометрический метод	5	-
980	459749.60	1273667.30	Картометрический метод	5	-
981	459763.70	1273679.50	Картометрический метод	5	-
963	459776.00	1273680.40	Картометрический метод	5	-
					-
982	459015.50	1273837.55	Картометрический метод	5	-
983	459041.55	1273836.85	Картометрический метод	5	-
984	459097.90	1273826.25	Картометрический метод	5	-
985	459072.10	1273772.00	Картометрический метод	5	-
986	459068.15	1273761.40	Картометрический метод	5	-
987	459014.95	1273783.25	Картометрический метод	5	-
988	458949.20	1273630.85	Картометрический метод	5	-
989	458907.25	1273640.75	Картометрический метод	5	-
990	458890.95	1273610.05	Картометрический метод	5	-
991	459018.65	1273553.25	Картометрический метод	5	-
992	459051.85	1273546.45	Картометрический метод	5	-
993	459073.15	1273604.15	Картометрический метод	5	-
994	459095.05	1273586.65	Картометрический	5	-

Сведения о местоположении границ объекта

1. Система координат 60.1

2. Сведения о характерных точках границ объекта

Обозначение характерных точек границ	Координаты, м		Метод определения координат характерной точки	Средняя квадратическая погрешность положения характерной точки (M _t), м	Описание обозначения точки на местности (при наличии)
	X	Y			
			метод		
995	459111.45	1273587.65	Картометрический метод	5	-
996	459108.80	1273545.80	Картометрический метод	5	-
997	459085.60	1273547.90	Картометрический метод	5	-
998	459072.55	1273547.55	Картометрический метод	5	-
999	459065.50	1273529.90	Картометрический метод	5	-
1000	459057.75	1273516.55	Картометрический метод	5	-
1001	459047.90	1273511.25	Картометрический метод	5	-
1002	459024.30	1273505.60	Картометрический метод	5	-
1003	459011.95	1273500.70	Картометрический метод	5	-
1004	459003.85	1273486.25	Картометрический метод	5	-
1005	458997.15	1273479.55	Картометрический метод	5	-
1006	458974.60	1273471.10	Картометрический метод	5	-
1007	458970.05	1273448.20	Картометрический метод	5	-
1008	458957.70	1273455.60	Картометрический метод	5	-
1009	458948.35	1273469.25	Картометрический метод	5	-
1010	458920.35	1273486.25	Картометрический метод	5	-
1011	458893.95	1273430.55	Картометрический метод	5	-
1012	458882.65	1273414.00	Картометрический метод	5	-
1013	458869.30	1273406.60	Картометрический метод	5	-
1014	458856.95	1273407.30	Картометрический метод	5	-
1015	458768.20	1273433.40	Картометрический метод	5	-
1016	458796.70	1273476.35	Картометрический метод	5	-
1017	458816.10	1273498.20	Картометрический метод	5	-
1018	458834.55	1273511.60	Картометрический метод	5	-
1019	458855.15	1273522.65	Картометрический метод	5	-

Сведения о местоположении границ объекта

1. Система координат 60.1

2. Сведения о характерных точках границ объекта

Обозначение характерных точек границ	Координаты, м		Метод определения координат характерной точки	Средняя квадратическая погрешность положения характерной точки (M _t), м	Описание обозначения точки на местности (при наличии)
	X	Y			
1020	458855.45	1273578.80	Картометрический метод	5	-
1021	458929.85	1273748.05	Картометрический метод	5	-
1022	458961.25	1273814.25	Картометрический метод	5	-
1023	458991.90	1273820.25	Картометрический метод	5	-
1024	459003.15	1273825.20	Картометрический метод	5	-
982	459015.50	1273837.55	Картометрический метод	5	-
					-
1025	465381.40	1274128.50	Картометрический метод	5	-
1026	465581.75	1273964.75	Картометрический метод	5	-
1027	465561.70	1273942.15	Картометрический метод	5	-
1028	465397.65	1273801.45	Картометрический метод	5	-
1029	465239.80	1273669.55	Картометрический метод	5	-
1030	465058.20	1273531.35	Картометрический метод	5	-
1031	465039.45	1273496.20	Картометрический метод	5	-
1032	464998.10	1273379.55	Картометрический метод	5	-
1033	464681.25	1273431.55	Картометрический метод	5	-
1034	464683.75	1273445.35	Картометрический метод	5	-
1035	464693.80	1273484.25	Картометрический метод	5	-
1036	464697.55	1273501.80	Картометрический метод	5	-
1037	464712.60	1273530.65	Картометрический метод	5	-
1038	464736.40	1273557.00	Картометрический метод	5	-
1039	464789.00	1273599.70	Картометрический метод	5	-
1040	464831.55	1273653.70	Картометрический метод	5	-
1041	464849.10	1273677.55	Картометрический метод	5	-
1042	464865.40	1273697.65	Картометрический метод	5	-
1043	464881.65	1273722.75	Картометрический метод	5	-

Сведения о местоположении границ объекта

1. Система координат 60.1

2. Сведения о характерных точках границ объекта

Обозначение характерных точек границ	Координаты, м		Метод определения координат характерной точки	Средняя квадратическая погрешность положения характерной точки (M _t), м	Описание обозначения точки на местности (при наличии)
	X	Y			
1044	464899.20	1273741.55	Картометрический метод	5	-
1045	464921.75	1273771.70	Картометрический метод	5	-
1046	464949.30	1273824.35	Картометрический метод	5	-
1047	464974.35	1273841.95	Картометрический метод	5	-
1048	465102.10	1273884.85	Картометрический метод	5	-
1049	465179.75	1273933.85	Картометрический метод	5	-
1050	465346.30	1274028.20	Картометрический метод	5	-
1051	465376.35	1274070.85	Картометрический метод	5	-
1052	465377.65	1274126.00	Картометрический метод	5	-
1025	465381.40	1274128.50	Картометрический метод	5	-
					-
1053	465896.10	1274266.15	Картометрический метод	5	-
1054	465979.75	1274208.80	Картометрический метод	5	-
1055	466090.80	1274129.30	Картометрический метод	5	-
1056	465760.80	1273863.60	Картометрический метод	5	-
1057	465585.50	1273989.80	Картометрический метод	5	-
1053	465896.10	1274266.15	Картометрический метод	5	-
					-
1058	468026.25	1274275.05	Картометрический метод	5	-
1059	468087.60	1274182.45	Картометрический метод	5	-
1060	468136.45	1274213.85	Картометрический метод	5	-
1061	468168.40	1274162.55	Картометрический метод	5	-
1062	468106.40	1274121.70	Картометрический метод	5	-
1063	468142.05	1274060.35	Картометрический метод	5	-
1064	468207.85	1274099.95	Картометрический метод	5	-
1065	468224.75	1274066.75	Картометрический метод	5	-
1066	468161.50	1274029.05	Картометрический	5	-

Сведения о местоположении границ объекта

1. Система координат 60.1

2. Сведения о характерных точках границ объекта

Обозначение характерных точек границ	Координаты, м		Метод определения координат характерной точки	Средняя квадратическая погрешность положения характерной точки (M _t), м	Описание обозначения точки на местности (при наличии)
	X	Y			
			метод		
1067	468289.85	1273877.05	Картометрический метод	5	-
1068	468226.90	1273840.35	Картометрический метод	5	-
1069	468104.45	1273932.20	Картометрический метод	5	-
1070	468043.45	1273948.70	Картометрический метод	5	-
1071	468022.55	1273996.05	Картометрический метод	5	-
1072	467946.40	1274053.95	Картометрический метод	5	-
1073	467943.30	1274097.30	Картометрический метод	5	-
1074	467956.20	1274187.15	Картометрический метод	5	-
1075	467950.50	1274218.55	Картометрический метод	5	-
1076	467968.05	1274228.10	Картометрический метод	5	-
1077	467980.05	1274235.85	Картометрический метод	5	-
1058	468026.25	1274275.05	Картометрический метод	5	-
					-
1078	468047.05	1274364.75	Картометрический метод	5	-
1079	468097.50	1274344.00	Картометрический метод	5	-
1080	468110.00	1274344.25	Картометрический метод	5	-
1081	468135.55	1274362.55	Картометрический метод	5	-
1082	468159.30	1274341.70	Картометрический метод	5	-
1083	468182.20	1274312.55	Картометрический метод	5	-
1084	468206.15	1274278.75	Картометрический метод	5	-
1085	468224.80	1274229.95	Картометрический метод	5	-
1086	468240.65	1274200.25	Картометрический метод	5	-
1087	468272.95	1274139.55	Картометрический метод	5	-
1088	468224.10	1274112.50	Картометрический метод	5	-
1089	468147.10	1274237.05	Картометрический метод	5	-
1090	468189.70	1274261.60	Картометрический	5	-

Сведения о местоположении границ объекта

1. Система координат 60.1

2. Сведения о характерных точках границ объекта

Обозначение характерных точек границ	Координаты, м		Метод определения координат характерной точки	Средняя квадратическая погрешность положения характерной точки (M _t), м	Описание обозначения точки на местности (при наличии)
	X	Y			
			метод		
1091	468153.40	1274327.95	Картометрический метод	5	-
1092	468105.80	1274307.80	Картометрический метод	5	-
1093	468083.85	1274333.45	Картометрический метод	5	-
1094	468071.35	1274344.70	Картометрический метод	5	-
1095	468044.30	1274327.35	Картометрический метод	5	-
1096	468030.00	1274346.60	Картометрический метод	5	-
1097	468028.55	1274357.20	Картометрический метод	5	-
1098	468034.10	1274363.45	Картометрический метод	5	-
1078	468047.05	1274364.75	Картометрический метод	5	-
					-
1099	460612.55	1274520.75	Картометрический метод	5	-
1100	460703.40	1274400.80	Картометрический метод	5	-
1101	460629.60	1274323.45	Картометрический метод	5	-
1102	460579.90	1274279.80	Картометрический метод	5	-
1103	460463.30	1274155.05	Картометрический метод	5	-
1104	460400.35	1274165.20	Картометрический метод	5	-
1105	460398.65	1274155.75	Картометрический метод	5	-
1106	460275.85	1274176.85	Картометрический метод	5	-
1107	460277.10	1274179.80	Картометрический метод	5	-
1108	460287.75	1274192.60	Картометрический метод	5	-
1109	460279.95	1274200.65	Картометрический метод	5	-
1110	460355.25	1274272.85	Картометрический метод	5	-
1111	460505.25	1274436.50	Картометрический метод	5	-
1112	460584.60	1274516.15	Картометрический метод	5	-
1099	460612.55	1274520.75	Картометрический метод	5	-
					-

Сведения о местоположении границ объекта

1. Система координат 60.1

2. Сведения о характерных точках границ объекта

Обозначение характерных точек границ	Координаты, м		Метод определения координат характерной точки	Средняя квадратическая погрешность положения характерной точки (M _t), м	Описание обозначения точки на местности (при наличии)
	X	Y			
1113	450043.50	1274732.00	Картометрический метод	5	-
1114	450035.90	1274620.85	Картометрический метод	5	-
1115	450034.90	1274580.55	Картометрический метод	5	-
1116	450014.55	1274595.60	Картометрический метод	5	-
1117	449990.35	1274601.20	Картометрический метод	5	-
1118	449966.15	1274604.00	Картометрический метод	5	-
1119	449930.75	1274604.35	Картометрический метод	5	-
1120	449931.95	1274647.95	Картометрический метод	5	-
1121	449926.55	1274702.60	Картометрический метод	5	-
1122	449925.65	1274723.05	Картометрический метод	5	-
1113	450043.50	1274732.00	Картометрический метод	5	-
					-
1123	466986.65	1274766.15	Картометрический метод	5	-
1124	467148.70	1274471.25	Картометрический метод	5	-
1125	467035.50	1274474.85	Картометрический метод	5	-
1126	466903.40	1274486.60	Картометрический метод	5	-
1127	466888.90	1274485.05	Картометрический метод	5	-
1128	466853.15	1274453.55	Картометрический метод	5	-
1129	466583.70	1274242.60	Картометрический метод	5	-
1130	466567.85	1274226.35	Картометрический метод	5	-
1131	466024.35	1273812.85	Картометрический метод	5	-
1132	466020.80	1273798.60	Картометрический метод	5	-
1133	466032.55	1273765.45	Картометрический метод	5	-
1134	466006.25	1273740.60	Картометрический метод	5	-
1135	465954.90	1273813.20	Картометрический метод	5	-
1136	465938.60	1273798.15	Картометрический метод	5	-

Сведения о местоположении границ объекта					
1. Система координат 60.1					
2. Сведения о характерных точках границ объекта					
Обозначение характерных точек границ	Координаты, м		Метод определения координат характерной точки	Средняя квадратическая погрешность положения характерной точки (M _t), м	Описание обозначения точки на местности (при наличии)
	X	Y			
1137	465929.85	1273805.65	Картометрический метод	5	-
1138	465840.95	1273757.85	Картометрический метод	5	-
1139	465778.35	1273841.70	Картометрический метод	5	-
1140	465879.85	1273935.80	Картометрический метод	5	-
1141	466106.65	1274120.90	Картометрический метод	5	-
1142	466175.70	1274177.60	Картометрический метод	5	-
1143	466179.40	1274179.25	Картометрический метод	5	-
1144	466434.00	1274379.30	Картометрический метод	5	-
1145	466689.50	1274584.20	Картометрический метод	5	-
1123	466986.65	1274766.15	Картометрический метод	5	-
					-
1146	452894.30	1274837.85	Картометрический метод	5	-
1147	452924.65	1274819.85	Картометрический метод	5	-
1148	452974.70	1274806.65	Картометрический метод	5	-
1149	452973.35	1274764.55	Картометрический метод	5	-
1150	452970.75	1274736.90	Картометрический метод	5	-
1151	452941.75	1274721.10	Картометрический метод	5	-
1152	452943.10	1274673.70	Картометрический метод	5	-
1153	452953.60	1274653.95	Картометрический метод	5	-
1154	452985.20	1274648.70	Картометрический метод	5	-
1155	452989.15	1274632.90	Картометрический метод	5	-
1156	452948.35	1274621.05	Картометрический метод	5	-
1157	452937.80	1274635.50	Картометрический метод	5	-
1158	452920.70	1274635.50	Картометрический метод	5	-
1159	452914.10	1274713.20	Картометрический метод	5	-
1160	452885.15	1274822.45	Картометрический метод	5	-

Сведения о местоположении границ объекта

1. Система координат 60.1

2. Сведения о характерных точках границ объекта

Обозначение характерных точек границ	Координаты, м		Метод определения координат характерной точки	Средняя квадратическая погрешность положения характерной точки (M _t), м	Описание обозначения точки на местности (при наличии)
	X	Y			
1146	452894.30	1274837.85	Картометрический метод	5	-
					-
1161	455749.45	1274846.20	Картометрический метод	5	-
1162	456243.65	1274765.10	Картометрический метод	5	-
1163	456625.95	1274705.00	Картометрический метод	5	-
1164	456624.90	1274696.05	Картометрический метод	5	-
1165	456638.70	1274694.30	Картометрический метод	5	-
1166	456639.85	1274702.80	Картометрический метод	5	-
1167	456793.85	1274678.60	Картометрический метод	5	-
1168	457199.00	1274613.35	Картометрический метод	5	-
1169	457199.00	1274595.70	Картометрический метод	5	-
1170	457194.20	1274590.45	Картометрический метод	5	-
1171	457170.70	1274575.45	Картометрический метод	5	-
1172	457158.75	1274572.95	Картометрический метод	5	-
1173	457136.75	1274531.95	Картометрический метод	5	-
1174	457135.25	1274518.45	Картометрический метод	5	-
1175	457165.25	1274492.00	Картометрический метод	5	-
1176	457170.70	1274484.00	Картометрический метод	5	-
1177	457174.20	1274455.00	Картометрический метод	5	-
1178	457180.20	1274438.50	Картометрический метод	5	-
1179	457218.20	1274413.35	Картометрический метод	5	-
1180	457184.55	1274411.40	Картометрический метод	5	-
1181	457097.50	1274399.00	Картометрический метод	5	-
1182	457018.75	1274395.50	Картометрический метод	5	-
1183	456938.70	1274405.70	Картометрический метод	5	-
1184	456845.30	1274421.30	Картометрический метод	5	-

Сведения о местоположении границ объекта					
1. Система координат 60.1					
2. Сведения о характерных точках границ объекта					
Обозначение характерных точек границ	Координаты, м		Метод определения координат характерной точки	Средняя квадратическая погрешность положения характерной точки (M _t), м	Описание обозначения точки на местности (при наличии)
	X	Y			
1185	456770.65	1274444.60	Картометрический метод	5	-
1186	456679.45	1274474.25	Картометрический метод	5	-
1187	456513.30	1274538.65	Картометрический метод	5	-
1188	456324.85	1274615.80	Картометрический метод	5	-
1189	456207.50	1274664.90	Картометрический метод	5	-
1190	456117.60	1274691.35	Картометрический метод	5	-
1191	456023.50	1274717.50	Картометрический метод	5	-
1192	455930.70	1274742.70	Картометрический метод	5	-
1193	455828.65	1274760.55	Картометрический метод	5	-
1194	455726.95	1274767.90	Картометрический метод	5	-
1195	455623.40	1274758.25	Картометрический метод	5	-
1196	455634.30	1274775.80	Картометрический метод	5	-
1197	455652.45	1274783.10	Картометрический метод	5	-
1198	455664.30	1274805.80	Картометрический метод	5	-
1199	455680.20	1274812.00	Картометрический метод	5	-
1200	455726.55	1274806.05	Картометрический метод	5	-
1201	455739.35	1274807.90	Картометрический метод	5	-
1202	455747.70	1274812.80	Картометрический метод	5	-
1203	455752.30	1274821.45	Картометрический метод	5	-
1161	455749.45	1274846.20	Картометрический метод	5	-
					-
1204	450924.95	1274849.00	Картометрический метод	5	-
1205	450935.60	1274840.30	Картометрический метод	5	-
1206	450984.40	1274843.55	Картометрический метод	5	-
1207	450971.25	1274696.25	Картометрический метод	5	-
1208	450961.65	1274696.25	Картометрический метод	5	-

Сведения о местоположении границ объекта					
1. Система координат 60.1					
2. Сведения о характерных точках границ объекта					
Обозначение характерных точек границ	Координаты, м		Метод определения координат характерной точки	Средняя квадратическая погрешность положения характерной точки (M _t), м	Описание обозначения точки на местности (при наличии)
	X	Y			
1209	450916.85	1274700.65	Картометрический метод	5	-
1210	450903.65	1274701.15	Картометрический метод	5	-
1211	450890.45	1274560.75	Картометрический метод	5	-
1212	450943.70	1274555.85	Картометрический метод	5	-
1213	450986.25	1274547.15	Картометрический метод	5	-
1214	450913.00	1274518.80	Картометрический метод	5	-
1215	450879.20	1274453.60	Картометрический метод	5	-
1216	450790.25	1274236.60	Картометрический метод	5	-
1217	450697.60	1274237.70	Картометрический метод	5	-
1218	450695.05	1274171.25	Картометрический метод	5	-
1219	450775.20	1274177.70	Картометрический метод	5	-
1220	450733.90	1274053.55	Картометрический метод	5	-
1221	450670.00	1273920.55	Картометрический метод	5	-
1222	450604.85	1273818.95	Картометрический метод	5	-
1223	450415.75	1273509.00	Картометрический метод	5	-
1224	450399.00	1273439.65	Картометрический метод	5	-
1225	450412.35	1273424.30	Картометрический метод	5	-
1226	450419.30	1273406.60	Картометрический метод	5	-
1227	450426.25	1273360.90	Картометрический метод	5	-
1228	450447.40	1273315.40	Картометрический метод	5	-
1229	450445.35	1273303.85	Картометрический метод	5	-
1230	450428.00	1273263.60	Картометрический метод	5	-
1231	450423.35	1273244.20	Картометрический метод	5	-
1232	450423.35	1273215.80	Картометрический метод	5	-
1233	450428.00	1273205.95	Картометрический метод	5	-
1234	450454.65	1273182.25	Картометрический	5	-

Сведения о местоположении границ объекта					
1. Система координат 60.1					
2. Сведения о характерных точках границ объекта					
Обозначение характерных точек границ	Координаты, м		Метод определения координат характерной точки	Средняя квадратическая погрешность положения характерной точки (M _t), м	Описание обозначения точки на местности (при наличии)
	X	Y			
			метод		
1235	450461.55	1273168.90	Картометрический метод	5	-
1236	450466.50	1273113.05	Картометрический метод	5	-
1237	450470.25	1273097.70	Картометрический метод	5	-
1238	450487.85	1273091.15	Картометрический метод	5	-
1239	450500.00	1273157.00	Картометрический метод	5	-
1240	450509.35	1273190.10	Картометрический метод	5	-
1241	450527.85	1273230.35	Картометрический метод	5	-
1242	450560.20	1273277.20	Картометрический метод	5	-
1243	450747.70	1273528.75	Картометрический метод	5	-
1244	450903.00	1273756.05	Картометрический метод	5	-
1245	450971.35	1273861.00	Картометрический метод	5	-
1246	451095.65	1274044.70	Картометрический метод	5	-
1247	451206.20	1274210.35	Картометрический метод	5	-
1248	451215.65	1274226.65	Картометрический метод	5	-
1249	451219.70	1274238.15	Картометрический метод	5	-
1250	451218.05	1274253.25	Картометрический метод	5	-
1251	451365.65	1274290.70	Картометрический метод	5	-
1252	451376.95	1274536.35	Картометрический метод	5	-
1253	451268.00	1274556.20	Картометрический метод	5	-
1254	451282.90	1274670.40	Картометрический метод	5	-
1255	451439.55	1274662.25	Картометрический метод	5	-
1256	451530.70	1274664.75	Картометрический метод	5	-
1257	451530.30	1274684.90	Картометрический метод	5	-
1258	451687.10	1274691.85	Картометрический метод	5	-
1259	451852.15	1274705.45	Картометрический метод	5	-

Сведения о местоположении границ объекта					
1. Система координат 60.1					
2. Сведения о характерных точках границ объекта					
Обозначение характерных точек границ	Координаты, м		Метод определения координат характерной точки	Средняя квадратическая погрешность положения характерной точки (M _t), м	Описание обозначения точки на местности (при наличии)
	X	Y			
1260	451846.70	1274686.75	Картометрический метод	5	-
1261	451819.90	1274686.45	Картометрический метод	5	-
1262	451789.50	1274681.80	Картометрический метод	5	-
1263	451806.95	1274629.00	Картометрический метод	5	-
1264	451812.40	1274605.75	Картометрический метод	5	-
1265	451813.50	1274582.85	Картометрический метод	5	-
1266	451809.05	1274535.70	Картометрический метод	5	-
1267	451809.90	1274512.25	Картометрический метод	5	-
1268	451815.95	1274468.10	Картометрический метод	5	-
1269	451827.25	1274451.55	Картометрический метод	5	-
1270	451845.50	1274440.80	Картометрический метод	5	-
1271	451856.80	1274438.60	Картометрический метод	5	-
1272	451865.60	1274441.35	Картометрический метод	5	-
1273	451890.20	1274473.35	Картометрический метод	5	-
1274	451910.05	1274484.40	Картометрический метод	5	-
1275	451939.00	1274491.30	Картометрический метод	5	-
1276	451966.05	1274490.20	Картометрический метод	5	-
1277	451981.50	1274484.40	Картометрический метод	5	-
1278	452001.10	1274469.50	Картометрический метод	5	-
1279	452017.90	1274449.35	Картометрический метод	5	-
1280	452035.85	1274422.30	Картометрический метод	5	-
1281	452044.40	1274452.65	Картометрический метод	5	-
1282	452054.60	1274461.75	Картометрический метод	5	-
1283	452071.45	1274468.10	Картометрический метод	5	-
1284	452085.80	1274469.75	Картометрический метод	5	-
1285	452096.25	1274467.00	Картометрический	5	-

Сведения о местоположении границ объекта

1. Система координат 60.1

2. Сведения о характерных точках границ объекта

Обозначение характерных точек границ	Координаты, м		Метод определения координат характерной точки	Средняя квадратическая погрешность положения характерной точки (M _t), м	Описание обозначения точки на местности (при наличии)
	X	Y			
			метод		
1286	452124.70	1274441.35	Картометрический метод	5	-
1287	452138.50	1274438.60	Картометрический метод	5	-
1288	452148.40	1274434.75	Картометрический метод	5	-
1289	452158.05	1274420.65	Картометрический метод	5	-
1290	452167.70	1274409.65	Картометрический метод	5	-
1291	452176.80	1274408.80	Картометрический метод	5	-
1292	452187.05	1274413.75	Картометрический метод	5	-
1293	452203.05	1274429.50	Картометрический метод	5	-
1294	452211.60	1274430.85	Картометрический метод	5	-
1295	452220.70	1274424.80	Картометрический метод	5	-
1296	452230.35	1274407.70	Картометрический метод	5	-
1297	452239.15	1274367.15	Картометрический метод	5	-
1298	452259.30	1274341.50	Картометрический метод	5	-
1299	452264.55	1274329.65	Картометрический метод	5	-
1300	452262.60	1274308.40	Картометрический метод	5	-
1301	452256.30	1274301.20	Картометрический метод	5	-
1302	452220.40	1274305.35	Картометрический метод	5	-
1303	452205.80	1274301.50	Картометрический метод	5	-
1304	452177.35	1274279.15	Картометрический метод	5	-
1305	452159.45	1274271.15	Картометрический метод	5	-
1306	452140.95	1274270.05	Картометрический метод	5	-
1307	452121.35	1274275.00	Картометрический метод	5	-
1308	452158.90	1274207.70	Картометрический метод	5	-
1309	452182.05	1274187.55	Картометрический метод	5	-
1310	452098.45	1274163.55	Картометрический метод	5	-

Сведения о местоположении границ объекта					
1. Система координат 60.1					
2. Сведения о характерных точках границ объекта					
Обозначение характерных точек границ	Координаты, м		Метод определения координат характерной точки	Средняя квадратическая погрешность положения характерной точки (M _t), м	Описание обозначения точки на местности (при наличии)
	X	Y			
1311	452082.20	1274152.55	Картометрический метод	5	-
1312	452032.00	1274121.90	Картометрический метод	5	-
1313	451971.55	1274067.30	Картометрический метод	5	-
1314	451957.50	1274059.85	Картометрический метод	5	-
1315	451864.50	1274035.85	Картометрический метод	5	-
1316	451817.05	1274043.60	Картометрический метод	5	-
1317	451768.50	1274003.30	Картометрический метод	5	-
1318	451739.80	1273984.25	Картометрический метод	5	-
1319	451721.90	1273965.80	Картометрический метод	5	-
1320	451719.40	1273954.20	Картометрический метод	5	-
1321	451727.70	1273934.60	Картометрический метод	5	-
1322	451775.95	1273875.85	Картометрический метод	5	-
1323	451798.60	1273841.10	Картометрический метод	5	-
1324	451819.55	1273819.60	Картометрический метод	5	-
1325	451833.35	1273815.70	Картометрический метод	5	-
1326	451855.40	1273797.80	Картометрический метод	5	-
1327	451854.30	1273779.60	Картометрический метод	5	-
1328	451845.75	1273752.85	Картометрический метод	5	-
1329	451828.65	1273730.50	Картометрический метод	5	-
1330	451817.05	1273728.55	Картометрический метод	5	-
1331	451792.50	1273745.95	Картометрический метод	5	-
1332	451779.00	1273714.75	Картометрический метод	5	-
1333	451803.25	1273695.45	Картометрический метод	5	-
1334	451811.30	1273679.75	Картометрический метод	5	-
1335	451810.75	1273657.95	Картометрический метод	5	-
1336	451799.15	1273629.55	Картометрический	5	-

Сведения о местоположении границ объекта					
1. Система координат 60.1					
2. Сведения о характерных точках границ объекта					
Обозначение характерных точек границ	Координаты, м		Метод определения координат характерной точки	Средняя квадратическая погрешность положения характерной точки (M _t), м	Описание обозначения точки на местности (при наличии)
	X	Y			
			метод		
1337	451786.60	1273613.55	Картометрический метод	5	-
1338	451769.25	1273605.05	Картометрический метод	5	-
1339	451779.45	1273582.10	Картометрический метод	5	-
1340	451539.00	1273485.20	Картометрический метод	5	-
1341	451357.25	1273412.15	Картометрический метод	5	-
1342	451175.50	1273328.60	Картометрический метод	5	-
1343	450995.85	1273256.60	Картометрический метод	5	-
1344	450754.90	1273159.30	Картометрический метод	5	-
1345	450745.30	1273181.95	Картометрический метод	5	-
1346	450487.85	1273091.15	Картометрический метод	5	-
1347	450335.25	1273036.90	Картометрический метод	5	-
1348	450227.45	1272995.75	Картометрический метод	5	-
1349	450046.30	1272905.20	Картометрический метод	5	-
1350	449983.20	1272880.00	Картометрический метод	5	-
1351	449992.40	1272853.85	Картометрический метод	5	-
1352	449803.30	1272781.15	Картометрический метод	5	-
1353	449550.15	1272684.85	Картометрический метод	5	-
1354	449508.85	1272671.40	Картометрический метод	5	-
1355	449465.50	1272671.70	Картометрический метод	5	-
1356	449442.65	1272688.80	Картометрический метод	5	-
1357	449433.30	1272693.50	Картометрический метод	5	-
1358	449426.75	1272701.60	Картометрический метод	5	-
1359	449425.95	1272712.25	Картометрический метод	5	-
1360	449429.50	1272722.90	Картометрический метод	5	-
1361	449442.60	1272739.65	Картометрический метод	5	-

Сведения о местоположении границ объекта					
1. Система координат 60.1					
2. Сведения о характерных точках границ объекта					
Обозначение характерных точек границ	Координаты, м		Метод определения координат характерной точки	Средняя квадратическая погрешность положения характерной точки (M _t), м	Описание обозначения точки на местности (при наличии)
	X	Y			
1362	449452.50	1272749.55	Картометрический метод	5	-
1363	449466.30	1272764.80	Картометрический метод	5	-
1364	449497.80	1272771.65	Картометрический метод	5	-
1365	449502.85	1272799.05	Картометрический метод	5	-
1366	449507.65	1272813.75	Картометрический метод	5	-
1367	449516.30	1272822.20	Картометрический метод	5	-
1368	449528.95	1272829.10	Картометрический метод	5	-
1369	449549.60	1272833.55	Картометрический метод	5	-
1370	449562.55	1272837.65	Картометрический метод	5	-
1371	449571.45	1272842.45	Картометрический метод	5	-
1372	449581.15	1272849.60	Картометрический метод	5	-
1373	449609.90	1272874.25	Картометрический метод	5	-
1374	449629.70	1272888.35	Картометрический метод	5	-
1375	449685.90	1272918.00	Картометрический метод	5	-
1376	449700.00	1272929.20	Картометрический метод	5	-
1377	449713.50	1272945.60	Картометрический метод	5	-
1378	449726.15	1272972.40	Картометрический метод	5	-
1379	449737.35	1272988.75	Картометрический метод	5	-
1380	449781.35	1273033.80	Картометрический метод	5	-
1381	449789.65	1273046.65	Картометрический метод	5	-
1382	449791.95	1273055.60	Картометрический метод	5	-
1383	449789.85	1273063.65	Картометрический метод	5	-
1384	449779.90	1273076.75	Картометрический метод	5	-
1385	449770.80	1273084.20	Картометрический метод	5	-
1386	449734.65	1273095.85	Картометрический метод	5	-
1387	449711.45	1273103.10	Картометрический	5	-

Сведения о местоположении границ объекта

1. Система координат 60.1

2. Сведения о характерных точках границ объекта

Обозначение характерных точек границ	Координаты, м		Метод определения координат характерной точки	Средняя квадратическая погрешность положения характерной точки (M _t), м	Описание обозначения точки на местности (при наличии)
	X	Y			
			метод		
1388	449703.55	1273108.50	Картометрический метод	5	-
1389	449698.35	1273117.60	Картометрический метод	5	-
1390	449699.20	1273127.80	Картометрический метод	5	-
1391	449706.05	1273135.25	Картометрический метод	5	-
1392	449720.15	1273143.75	Картометрический метод	5	-
1393	449740.05	1273151.00	Картометрический метод	5	-
1394	449768.70	1273154.95	Картометрический метод	5	-
1395	449776.80	1273159.75	Картометрический метод	5	-
1396	449784.45	1273168.05	Картометрический метод	5	-
1397	449787.80	1273177.55	Картометрический метод	5	-
1398	449787.80	1273196.45	Картометрический метод	5	-
1399	449782.60	1273204.75	Картометрический метод	5	-
1400	449766.85	1273217.20	Картометрический метод	5	-
1401	449740.30	1273228.80	Картометрический метод	5	-
1402	449733.00	1273233.40	Картометрический метод	5	-
1403	449728.25	1273239.20	Картометрический метод	5	-
1404	449726.80	1273247.30	Картометрический метод	5	-
1405	449728.65	1273257.05	Картометрический метод	5	-
1406	449754.60	1273291.70	Картометрический метод	5	-
1407	449754.80	1273300.40	Картометрический метод	5	-
1408	449749.60	1273315.35	Картометрический метод	5	-
1409	449747.10	1273331.30	Картометрический метод	5	-
1410	449742.75	1273334.00	Картометрический метод	5	-
1411	449730.50	1273333.20	Картометрический метод	5	-
1412	449702.70	1273324.90	Картометрический метод	5	-

Сведения о местоположении границ объекта

1. Система координат 60.1

2. Сведения о характерных точках границ объекта

Обозначение характерных точек границ	Координаты, м		Метод определения координат характерной точки	Средняя квадратическая погрешность положения характерной точки (M _t), м	Описание обозначения точки на местности (при наличии)
	X	Y			
1413	449689.00	1273323.85	Картометрический метод	5	-
1414	449676.55	1273327.35	Картометрический метод	5	-
1415	449669.10	1273332.55	Картометрический метод	5	-
1416	449660.80	1273343.35	Картометрический метод	5	-
1417	449655.00	1273361.00	Картометрический метод	5	-
1418	449653.75	1273387.95	Картометрический метод	5	-
1419	449657.05	1273395.85	Картометрический метод	5	-
1420	449664.75	1273400.60	Картометрический метод	5	-
1421	449690.25	1273394.40	Картометрический метод	5	-
1422	449696.30	1273396.05	Картометрический метод	5	-
1423	449698.80	1273408.50	Картометрический метод	5	-
1424	449697.75	1273420.55	Картометрический метод	5	-
1425	449695.05	1273429.05	Картометрический метод	5	-
1426	449689.00	1273436.30	Картометрический метод	5	-
1427	449664.75	1273450.00	Картометрический метод	5	-
1428	449657.90	1273456.85	Картометрический метод	5	-
1429	449650.45	1273465.55	Картометрический метод	5	-
1430	449647.95	1273475.50	Картометрический метод	5	-
1431	449724.90	1273587.15	Картометрический метод	5	-
1432	449736.55	1273597.30	Картометрический метод	5	-
1433	449746.30	1273603.30	Картометрический метод	5	-
1434	449773.50	1273612.05	Картометрический метод	5	-
1435	449788.60	1273613.70	Картометрический метод	5	-
1436	449800.65	1273608.50	Картометрический метод	5	-
1437	449829.30	1273590.85	Картометрический метод	5	-
1438	449842.80	1273588.80	Картометрический	5	-

Сведения о местоположении границ объекта

1. Система координат 60.1

2. Сведения о характерных точках границ объекта

Обозначение характерных точек границ	Координаты, м		Метод определения координат характерной точки	Средняя квадратическая погрешность положения характерной точки (M _t), м	Описание обозначения точки на местности (при наличии)
	X	Y			
			метод		
1439	449855.45	1273592.10	Картометрический метод	5	-
1440	449873.90	1273603.95	Картометрический метод	5	-
1441	449880.80	1273609.35	Картометрический метод	5	-
1442	449892.95	1273618.85	Картометрический метод	5	-
1443	449906.05	1273626.95	Картометрический метод	5	-
1444	449935.75	1273631.10	Картометрический метод	5	-
1445	449943.40	1273636.90	Картометрический метод	5	-
1446	449949.65	1273645.45	Картометрический метод	5	-
1447	449953.15	1273656.20	Картометрический метод	5	-
1448	449952.75	1273672.80	Картометрический метод	5	-
1449	449950.25	1273683.00	Картометрический метод	5	-
1450	449941.15	1273707.90	Картометрический метод	5	-
1451	449939.90	1273720.55	Картометрический метод	5	-
1452	449945.10	1273747.50	Картометрический метод	5	-
1453	449953.40	1273762.25	Картометрический метод	5	-
1454	449963.75	1273774.05	Картометрический метод	5	-
1455	449974.35	1273781.95	Картометрический метод	5	-
1456	450006.90	1273784.45	Картометрический метод	5	-
1457	450016.45	1273787.55	Картометрический метод	5	-
1458	450022.50	1273792.55	Картометрический метод	5	-
1459	450027.05	1273799.80	Картометрический метод	5	-
1460	450029.55	1273810.80	Картометрический метод	5	-
1461	450034.50	1273836.70	Картометрический метод	5	-
1462	450037.85	1273844.80	Картометрический метод	5	-
1463	450044.45	1273852.50	Картометрический метод	5	-

Сведения о местоположении границ объекта

1. Система координат 60.1

2. Сведения о характерных точках границ объекта

Обозначение характерных точек границ	Координаты, м		Метод определения координат характерной точки	Средняя квадратическая погрешность положения характерной точки (M _t), м	Описание обозначения точки на местности (при наличии)
	X	Y			
1464	450053.60	1273859.15	Картометрический метод	5	-
1465	450066.25	1273863.90	Картометрический метод	5	-
1466	450081.20	1273865.15	Картометрический метод	5	-
1467	450104.05	1273862.45	Картометрический метод	5	-
1468	450115.85	1273864.30	Картометрический метод	5	-
1469	450122.30	1273867.85	Картометрический метод	5	-
1470	450128.95	1273876.15	Картометрический метод	5	-
1471	450139.10	1273913.05	Картометрический метод	5	-
1472	450145.95	1273925.95	Картометрический метод	5	-
1473	450153.85	1273934.05	Картометрический метод	5	-
1474	450175.40	1273946.50	Картометрический метод	5	-
1475	450199.70	1273957.70	Картометрический метод	5	-
1476	450209.65	1273967.25	Картометрический метод	5	-
1477	450217.30	1273978.65	Картометрический метод	5	-
1478	450221.05	1273992.10	Картометрический метод	5	-
1479	450227.70	1274013.10	Картометрический метод	5	-
1480	450232.70	1274020.55	Картометрический метод	5	-
1481	450239.95	1274026.55	Картометрический метод	5	-
1482	450266.70	1274038.60	Картометрический метод	5	-
1483	450279.15	1274051.45	Картометрический метод	5	-
1484	450292.25	1274065.80	Картометрический метод	5	-
1485	450321.50	1274082.80	Картометрический метод	5	-
1486	450335.40	1274083.60	Картометрический метод	5	-
1487	450346.40	1274080.30	Картометрический метод	5	-
1488	450363.80	1274069.95	Картометрический метод	5	-
1489	450372.95	1274067.25	Картометрический	5	-

Сведения о местоположении границ объекта					
1. Система координат 60.1					
2. Сведения о характерных точках границ объекта					
Обозначение характерных точек границ	Координаты, м		Метод определения координат характерной точки	Средняя квадратическая погрешность положения характерной точки (Mт), м	Описание обозначения точки на местности (при наличии)
	X	Y			
			метод		
1490	450381.25	1274067.65	Картометрический метод	5	-
1491	450410.90	1274074.50	Картометрический метод	5	-
1492	450422.95	1274077.00	Картометрический метод	5	-
1493	450429.20	1274080.10	Картометрический метод	5	-
1494	450431.90	1274083.60	Картометрический метод	5	-
1495	450431.45	1274090.05	Картометрический метод	5	-
1496	450426.70	1274097.75	Картометрический метод	5	-
1497	450412.15	1274109.15	Картометрический метод	5	-
1498	450408.45	1274117.00	Картометрический метод	5	-
1499	450407.40	1274124.90	Картометрический метод	5	-
1500	450410.90	1274132.60	Картометрический метод	5	-
1501	450417.15	1274137.75	Картометрический метод	5	-
1502	450424.40	1274139.45	Картометрический метод	5	-
1503	450437.50	1274138.00	Картометрический метод	5	-
1504	450453.45	1274132.60	Картометрический метод	5	-
1505	450461.35	1274132.15	Картометрический метод	5	-
1506	450467.55	1274133.85	Картометрический метод	5	-
1507	450472.75	1274138.20	Картометрический метод	5	-
1508	450476.50	1274146.30	Картометрический метод	5	-
1509	450477.95	1274156.45	Картометрический метод	5	-
1510	450478.35	1274178.25	Картометрический метод	5	-
1511	450481.45	1274199.00	Картометрический метод	5	-
1512	450488.10	1274215.35	Картометрический метод	5	-
1513	450496.00	1274227.80	Картометрический метод	5	-
1514	450507.00	1274237.55	Картометрический метод	5	-

Сведения о местоположении границ объекта

1. Система координат 60.1

2. Сведения о характерных точках границ объекта

Обозначение характерных точек границ	Координаты, м		Метод определения координат характерной точки	Средняя квадратическая погрешность положения характерной точки (M _t), м	Описание обозначения точки на местности (при наличии)
	X	Y			
1515	450518.40	1274243.60	Картометрический метод	5	-
1516	450530.65	1274247.95	Картометрический метод	5	-
1517	450547.25	1274248.55	Картометрический метод	5	-
1518	450576.10	1274238.40	Картометрический метод	5	-
1519	450586.05	1274237.35	Картометрический метод	5	-
1520	450596.25	1274238.20	Картометрический метод	5	-
1521	450604.75	1274243.80	Картометрический метод	5	-
1522	450611.35	1274252.10	Картометрический метод	5	-
1523	450615.50	1274265.15	Картометрический метод	5	-
1524	450622.80	1274290.45	Картометрический метод	5	-
1525	450630.45	1274302.70	Картометрический метод	5	-
1526	450638.35	1274309.95	Картометрический метод	5	-
1527	450645.40	1274312.05	Картометрический метод	5	-
1528	450663.05	1274303.95	Картометрический метод	5	-
1529	450673.85	1274302.70	Картометрический метод	5	-
1530	450680.65	1274303.75	Картометрический метод	5	-
1531	450686.30	1274308.50	Картометрический метод	5	-
1532	450689.20	1274318.25	Картометрический метод	5	-
1533	450689.60	1274346.10	Картометрический метод	5	-
1534	450693.10	1274357.90	Картометрический метод	5	-
1535	450697.25	1274363.50	Картометрический метод	5	-
1536	450702.90	1274367.05	Картометрический метод	5	-
1537	450713.45	1274368.30	Картометрический метод	5	-
1538	450739.00	1274365.80	Картометрический метод	5	-
1539	450750.00	1274367.65	Картометрический метод	5	-
1540	450756.40	1274372.00	Картометрический	5	-

Сведения о местоположении границ объекта

1. Система координат 60.1

2. Сведения о характерных точках границ объекта

Обозначение характерных точек границ	Координаты, м		Метод определения координат характерной точки	Средняя квадратическая погрешность положения характерной точки (M _t), м	Описание обозначения точки на местности (при наличии)
	X	Y			
			метод		
1541	450759.50	1274379.05	Картометрический метод	5	-
1542	450764.70	1274389.65	Картометрический метод	5	-
1543	450771.55	1274394.40	Картометрический метод	5	-
1544	450796.65	1274399.00	Картометрический метод	5	-
1545	450805.60	1274403.15	Картометрический метод	5	-
1546	450815.95	1274410.20	Картометрический метод	5	-
1547	450823.00	1274416.80	Картометрический метод	5	-
1548	450826.55	1274425.35	Картометрический метод	5	-
1549	450827.15	1274431.75	Картометрический метод	5	-
1550	450823.65	1274438.00	Картометрический метод	5	-
1551	450817.00	1274441.10	Картометрический метод	5	-
1552	450788.35	1274444.20	Картометрический метод	5	-
1553	450782.55	1274448.80	Картометрический метод	5	-
1554	450779.25	1274456.05	Картометрический метод	5	-
1555	450778.40	1274466.60	Картометрический метод	5	-
1556	450783.40	1274482.40	Картометрический метод	5	-
1557	450793.95	1274491.95	Картометрический метод	5	-
1558	450804.75	1274496.10	Картометрический метод	5	-
1559	450836.50	1274501.70	Картометрический метод	5	-
1560	450842.75	1274505.60	Картометрический метод	5	-
1561	450844.20	1274510.80	Картометрический метод	5	-
1562	450842.50	1274518.50	Картометрический метод	5	-
1563	450828.85	1274539.25	Картометрический метод	5	-
1564	450830.30	1274548.55	Картометрический метод	5	-
1565	450834.00	1274552.50	Картометрический метод	5	-

Сведения о местоположении границ объекта					
1. Система координат 60.1					
2. Сведения о характерных точках границ объекта					
Обозначение характерных точек границ	Координаты, м		Метод определения координат характерной точки	Средняя квадратическая погрешность положения характерной точки (M _t), м	Описание обозначения точки на местности (при наличии)
	X	Y			
1566	450859.55	1274549.80	Картометрический метод	5	-
1567	450870.95	1274552.10	Картометрический метод	5	-
1568	450876.15	1274555.65	Картометрический метод	5	-
1569	450876.55	1274561.85	Картометрический метод	5	-
1570	450871.15	1274574.30	Картометрический метод	5	-
1571	450870.10	1274583.85	Картометрический метод	5	-
1572	450875.55	1274616.40	Картометрический метод	5	-
1573	450875.10	1274625.95	Картометрический метод	5	-
1574	450866.20	1274646.70	Картометрический метод	5	-
1575	450864.50	1274657.70	Картометрический метод	5	-
1576	450868.45	1274668.10	Картометрический метод	5	-
1577	450875.30	1274678.85	Картометрический метод	5	-
1578	450880.50	1274694.65	Картометрический метод	5	-
1579	450880.70	1274705.85	Картометрический метод	5	-
1580	450877.00	1274718.10	Картометрический метод	5	-
1581	450878.65	1274729.50	Картометрический метод	5	-
1582	450907.45	1274795.70	Картометрический метод	5	-
1583	450910.15	1274811.85	Картометрический метод	5	-
1584	450910.05	1274829.10	Картометрический метод	5	-
1585	450907.10	1274846.65	Картометрический метод	5	-
1586	450915.05	1274847.85	Картометрический метод	5	-
1204	450924.95	1274849.00	Картометрический метод	5	-
					-
1587	461051.50	1274851.85	Картометрический метод	5	-
1588	461054.65	1274784.20	Картометрический метод	5	-
1589	461013.30	1274793.50	Картометрический метод	5	-

Сведения о местоположении границ объекта

1. Система координат 60.1

2. Сведения о характерных точках границ объекта

Обозначение характерных точек границ	Координаты, м		Метод определения координат характерной точки	Средняя квадратическая погрешность положения характерной точки (M _t), м	Описание обозначения точки на местности (при наличии)
	X	Y			
1590	461003.30	1274822.95	Картометрический метод	5	-
1591	460989.55	1274836.70	Картометрический метод	5	-
1592	460988.30	1274844.20	Картометрический метод	5	-
1587	461051.50	1274851.85	Картометрический метод	5	-
					-
1593	466111.35	1274924.10	Картометрический метод	5	-
1594	466156.00	1274870.10	Картометрический метод	5	-
1595	466071.80	1274787.00	Картометрический метод	5	-
1596	466068.80	1274783.45	Картометрический метод	5	-
1597	466058.20	1274790.25	Картометрический метод	5	-
1598	466049.60	1274776.95	Картометрический метод	5	-
1599	466054.15	1274774.15	Картометрический метод	5	-
1600	466030.10	1274612.70	Картометрический метод	5	-
1601	465964.40	1274622.20	Картометрический метод	5	-
1602	466006.95	1274709.40	Картометрический метод	5	-
1603	466012.60	1274721.30	Картометрический метод	5	-
1604	466026.40	1274754.55	Картометрический метод	5	-
1605	465956.90	1274796.40	Картометрический метод	5	-
1606	465993.20	1274874.80	Картометрический метод	5	-
1607	466038.90	1274847.95	Картометрический метод	5	-
1608	466075.95	1274888.10	Картометрический метод	5	-
1593	466111.35	1274924.10	Картометрический метод	5	-
					-
1609	454155.75	1274944.10	Картометрический метод	5	-
1610	454178.25	1274925.35	Картометрический метод	5	-
1611	454194.55	1274889.05	Картометрический метод	5	-
1612	454209.55	1274855.25	Картометрический	5	-

Сведения о местоположении границ объекта

1. Система координат 60.1

2. Сведения о характерных точках границ объекта

Обозначение характерных точек границ	Координаты, м		Метод определения координат характерной точки	Средняя квадратическая погрешность положения характерной точки (M _t), м	Описание обозначения точки на местности (при наличии)
	X	Y			
			метод		
1613	454194.55	1274801.35	Картометрический метод	5	-
1614	454324.75	1274791.55	Картометрический метод	5	-
1615	454322.25	1274602.30	Картометрический метод	5	-
1616	454596.50	1274642.95	Картометрический метод	5	-
1617	454619.05	1274648.00	Картометрический метод	5	-
1618	454863.25	1274692.35	Картометрический метод	5	-
1619	454865.00	1274632.20	Картометрический метод	5	-
1620	454720.20	1274616.75	Картометрический метод	5	-
1621	454570.35	1274589.35	Картометрический метод	5	-
1622	454368.50	1274569.25	Картометрический метод	5	-
1623	454257.20	1274555.85	Картометрический метод	5	-
1624	454137.30	1274531.00	Картометрический метод	5	-
1625	453991.25	1274479.65	Картометрический метод	5	-
1626	453920.45	1274442.65	Картометрический метод	5	-
1627	453739.65	1274373.15	Картометрический метод	5	-
1628	453932.80	1274804.55	Картометрический метод	5	-
1629	454148.20	1274796.20	Картометрический метод	5	-
1630	454167.00	1274884.00	Картометрический метод	5	-
1631	454135.70	1274942.80	Картометрический метод	5	-
1609	454155.75	1274944.10	Картометрический метод	5	-
					-
1632	458923.65	1274985.50	Картометрический метод	5	-
1633	458997.55	1274967.45	Картометрический метод	5	-
1634	458995.75	1274956.35	Картометрический метод	5	-
1635	458968.70	1274840.85	Картометрический метод	5	-
1636	458969.90	1274759.70	Картометрический	5	-

Сведения о местоположении границ объекта

1. Система координат 60.1

2. Сведения о характерных точках границ объекта

Обозначение характерных точек границ	Координаты, м		Метод определения координат характерной точки	Средняя квадратическая погрешность положения характерной точки (M _t), м	Описание обозначения точки на местности (при наличии)
	X	Y			
			метод		
1637	458889.40	1274750.65	Картометрический метод	5	-
1638	458900.50	1274909.65	Картометрический метод	5	-
1639	458888.60	1274950.95	Картометрический метод	5	-
1640	458898.00	1274984.80	Картометрический метод	5	-
1632	458923.65	1274985.50	Картометрический метод	5	-
					-
1641	455767.50	1275032.05	Картометрический метод	5	-
1642	455775.55	1275014.95	Картометрический метод	5	-
1643	455761.00	1274950.60	Картометрический метод	5	-
1644	455776.30	1274941.05	Картометрический метод	5	-
1645	455792.05	1274938.55	Картометрический метод	5	-
1646	455811.50	1274945.70	Картометрический метод	5	-
1647	455837.10	1274983.55	Картометрический метод	5	-
1648	455848.15	1274945.05	Картометрический метод	5	-
1649	455855.20	1274936.70	Картометрический метод	5	-
1650	455887.70	1274928.90	Картометрический метод	5	-
1651	455933.65	1274928.80	Картометрический метод	5	-
1652	455933.50	1274912.85	Картометрический метод	5	-
1653	455940.90	1274885.10	Картометрический метод	5	-
1654	455692.55	1274924.95	Картометрический метод	5	-
1655	455696.40	1274936.15	Картометрический метод	5	-
1656	455682.35	1274939.10	Картометрический метод	5	-
1657	455677.80	1274927.35	Картометрический метод	5	-
1658	455637.95	1274933.75	Картометрический метод	5	-
1659	455540.95	1274948.30	Картометрический метод	5	-
1660	455474.10	1274957.80	Картометрический	5	-

Сведения о местоположении границ объекта

1. Система координат 60.1

2. Сведения о характерных точках границ объекта

Обозначение характерных точек границ	Координаты, м		Метод определения координат характерной точки	Средняя квадратическая погрешность положения характерной точки (M _t), м	Описание обозначения точки на местности (при наличии)
	X	Y			
			метод		
1661	455488.65	1274964.15	Картометрический метод	5	-
1662	455516.10	1274984.85	Картометрический метод	5	-
1663	455534.15	1274994.55	Картометрический метод	5	-
1664	455554.85	1274995.50	Картометрический метод	5	-
1665	455598.65	1274985.20	Картометрический метод	5	-
1666	455657.10	1274981.30	Картометрический метод	5	-
1667	455704.10	1274984.10	Картометрический метод	5	-
1668	455732.45	1275017.55	Картометрический метод	5	-
1669	455748.80	1275023.45	Картометрический метод	5	-
1641	455767.50	1275032.05	Картометрический метод	5	-
					-
1670	465019.35	1275052.95	Картометрический метод	5	-
1671	465036.50	1275050.00	Картометрический метод	5	-
1672	465046.75	1275045.85	Картометрический метод	5	-
1673	465180.95	1274949.85	Картометрический метод	5	-
1674	465197.90	1274935.65	Картометрический метод	5	-
1675	465199.25	1274900.15	Картометрический метод	5	-
1676	465204.90	1274863.20	Картометрический метод	5	-
1677	465224.30	1274843.20	Картометрический метод	5	-
1678	465252.50	1274835.10	Картометрический метод	5	-
1679	465296.95	1274825.80	Картометрический метод	5	-
1680	465340.75	1274816.50	Картометрический метод	5	-
1681	465375.85	1274805.90	Картометрический метод	5	-
1682	465381.45	1274803.40	Картометрический метод	5	-
1683	465343.95	1274740.50	Картометрический метод	5	-
1684	465276.00	1274757.35	Картометрический	5	-

Сведения о местоположении границ объекта

1. Система координат 60.1

2. Сведения о характерных точках границ объекта

Обозначение характерных точек границ	Координаты, м		Метод определения координат характерной точки	Средняя квадратическая погрешность положения характерной точки (M _t), м	Описание обозначения точки на местности (при наличии)
	X	Y			
			метод		
1685	465229.30	1274765.40	Картометрический метод	5	-
1686	465199.75	1274768.95	Картометрический метод	5	-
1687	465126.65	1274770.40	Картометрический метод	5	-
1688	465094.75	1274775.65	Картометрический метод	5	-
1689	465081.55	1274779.60	Картометрический метод	5	-
1690	465142.30	1274945.15	Картометрический метод	5	-
1691	464973.85	1275018.15	Картометрический метод	5	-
1692	464983.25	1275045.75	Картометрический метод	5	-
1670	465019.35	1275052.95	Картометрический метод	5	-
					-
1693	465676.35	1275092.65	Картометрический метод	5	-
1694	465719.50	1275070.85	Картометрический метод	5	-
1695	465754.70	1275040.85	Картометрический метод	5	-
1696	465767.70	1275023.00	Картометрический метод	5	-
1697	465769.95	1275014.15	Картометрический метод	5	-
1698	465769.55	1275003.05	Картометрический метод	5	-
1699	465765.15	1274993.80	Картометрический метод	5	-
1700	465753.30	1274982.70	Картометрический метод	5	-
1701	465736.30	1274973.10	Картометрический метод	5	-
1702	465693.45	1274955.35	Картометрический метод	5	-
1703	465671.65	1274943.15	Картометрический метод	5	-
1704	465657.60	1274922.10	Картометрический метод	5	-
1705	465630.25	1274878.10	Картометрический метод	5	-
1706	465613.60	1274838.55	Картометрический метод	5	-
1707	465601.05	1274814.90	Картометрический метод	5	-
1708	465589.20	1274800.50	Картометрический	5	-

Сведения о местоположении границ объекта

1. Система координат 60.1

2. Сведения о характерных точках границ объекта

Обозначение характерных точек границ	Координаты, м		Метод определения координат характерной точки	Средняя квадратическая погрешность положения характерной точки (M _t), м	Описание обозначения точки на местности (при наличии)
	X	Y			
			метод		
1709	465562.60	1274780.90	Картометрический метод	5	-
1710	465546.30	1274774.85	Картометрический метод	5	-
1711	465387.15	1274812.10	Картометрический метод	5	-
1712	465370.80	1274822.20	Картометрический метод	5	-
1713	465332.00	1274837.15	Картометрический метод	5	-
1714	465286.90	1274847.10	Картометрический метод	5	-
1715	465246.85	1274855.75	Картометрический метод	5	-
1716	465220.55	1274883.30	Картометрический метод	5	-
1717	465216.40	1274907.15	Картометрический метод	5	-
1718	465511.50	1275021.05	Картометрический метод	5	-
1693	465676.35	1275092.65	Картометрический метод	5	-
					-
1719	466781.05	1275093.40	Картометрический метод	5	-
1720	466840.60	1275066.25	Картометрический метод	5	-
1721	466872.65	1275047.55	Картометрический метод	5	-
1722	466891.35	1275032.95	Картометрический метод	5	-
1723	466906.30	1275014.55	Картометрический метод	5	-
1724	466917.85	1274994.30	Картометрический метод	5	-
1725	466926.60	1274970.30	Картометрический метод	5	-
1726	466936.55	1274932.90	Картометрический метод	5	-
1727	466940.30	1274906.40	Картометрический метод	5	-
1728	466938.75	1274882.40	Картометрический метод	5	-
1729	466926.90	1274833.50	Картометрический метод	5	-
1730	466918.15	1274799.85	Картометрический метод	5	-
1731	466909.75	1274778.95	Картометрический метод	5	-
1732	466893.25	1274752.15	Картометрический	5	-

Сведения о местоположении границ объекта

1. Система координат 60.1

2. Сведения о характерных точках границ объекта

Обозначение характерных точек границ	Координаты, м		Метод определения координат характерной точки	Средняя квадратическая погрешность положения характерной точки (M _t), м	Описание обозначения точки на местности (при наличии)
	X	Y			
			метод		
1733	466856.15	1274714.45	Картометрический метод	5	-
1734	466799.15	1274678.95	Картометрический метод	5	-
1735	466726.85	1274639.35	Картометрический метод	5	-
1736	466695.75	1274626.65	Картометрический метод	5	-
1737	466717.05	1274684.45	Картометрический метод	5	-
1738	466775.90	1274789.85	Картометрический метод	5	-
1739	466830.35	1274763.05	Картометрический метод	5	-
1740	466898.65	1274904.15	Картометрический метод	5	-
1741	466821.00	1274946.00	Картометрический метод	5	-
1742	466856.70	1275008.70	Картометрический метод	5	-
1743	466757.75	1275059.90	Картометрический метод	5	-
1719	466781.05	1275093.40	Картометрический метод	5	-
					-
1744	451820.95	1275134.95	Картометрический метод	5	-
1745	451829.95	1275006.60	Картометрический метод	5	-
1746	451828.15	1275006.35	Картометрический метод	5	-
1747	451768.35	1274998.80	Картометрический метод	5	-
1748	451765.25	1275008.85	Картометрический метод	5	-
1749	451759.90	1275007.75	Картометрический метод	5	-
1750	451761.65	1274997.95	Картометрический метод	5	-
1751	451617.90	1274979.85	Картометрический метод	5	-
1752	451615.55	1274993.00	Картометрический метод	5	-
1753	451330.70	1274962.95	Картометрический метод	5	-
1754	451320.05	1275025.00	Картометрический метод	5	-
1755	451511.00	1275047.30	Картометрический метод	5	-
1756	451509.45	1275116.35	Картометрический	5	-

Сведения о местоположении границ объекта					
1. Система координат 60.1					
2. Сведения о характерных точках границ объекта					
Обозначение характерных точек границ	Координаты, м		Метод определения координат характерной точки	Средняя квадратическая погрешность положения характерной точки (M _t), м	Описание обозначения точки на местности (при наличии)
	X	Y			
			метод		
1744	451820.95	1275134.95	Картометрический метод	5	-
					-
1757	461327.70	1275181.35	Картометрический метод	5	-
1758	461338.95	1275177.00	Картометрический метод	5	-
1759	461484.05	1275105.60	Картометрический метод	5	-
1760	461505.20	1275104.00	Картометрический метод	5	-
1761	461581.40	1275114.30	Картометрический метод	5	-
1762	461648.55	1275107.10	Картометрический метод	5	-
1763	461664.25	1275100.50	Картометрический метод	5	-
1764	461685.80	1275086.15	Картометрический метод	5	-
1765	461701.30	1275072.55	Картометрический метод	5	-
1766	461708.75	1275056.05	Картометрический метод	5	-
1767	461717.95	1275003.40	Картометрический метод	5	-
1768	461730.55	1274900.95	Картометрический метод	5	-
1769	461640.75	1274888.15	Картометрический метод	5	-
1770	461525.50	1274834.00	Картометрический метод	5	-
1771	461469.15	1274965.45	Картометрический метод	5	-
1772	461425.35	1274949.70	Картометрический метод	5	-
1773	461370.25	1275024.80	Картометрический метод	5	-
1774	461294.50	1275092.95	Картометрический метод	5	-
1775	461240.65	1275035.20	Картометрический метод	5	-
1776	461282.60	1274985.75	Картометрический метод	5	-
1777	461271.95	1274975.10	Картометрический метод	5	-
1778	461328.30	1274922.55	Картометрический метод	5	-
1779	461358.95	1274880.65	Картометрический метод	5	-
1780	461376.40	1274872.20	Картометрический	5	-

Сведения о местоположении границ объекта

1. Система координат 60.1

2. Сведения о характерных точках границ объекта

Обозначение характерных точек границ	Координаты, м		Метод определения координат характерной точки	Средняя квадратическая погрешность положения характерной точки (M _t), м	Описание обозначения точки на местности (при наличии)
	X	Y			
			метод		
1781	461386.40	1274843.60	Картометрический метод	5	-
1782	461412.80	1274792.40	Картометрический метод	5	-
1783	461399.35	1274789.10	Картометрический метод	5	-
1784	461408.70	1274770.85	Картометрический метод	5	-
1785	461401.45	1274758.65	Картометрический метод	5	-
1786	461422.90	1274737.20	Картометрический метод	5	-
1787	461431.70	1274709.75	Картометрический метод	5	-
1788	461436.55	1274701.80	Картометрический метод	5	-
1789	461455.70	1274692.90	Картометрический метод	5	-
1790	461456.50	1274681.60	Картометрический метод	5	-
1791	461441.25	1274661.50	Картометрический метод	5	-
1792	461436.60	1274652.40	Картометрический метод	5	-
1793	461425.85	1274647.60	Картометрический метод	5	-
1794	461419.40	1274642.40	Картометрический метод	5	-
1795	461419.25	1274634.80	Картометрический метод	5	-
1796	461427.30	1274614.70	Картометрический метод	5	-
1797	461409.95	1274621.10	Картометрический метод	5	-
1798	461394.55	1274622.70	Картометрический метод	5	-
1799	461239.55	1274599.15	Картометрический метод	5	-
1800	461215.45	1274602.15	Картометрический метод	5	-
1801	461164.25	1274617.70	Картометрический метод	5	-
1802	461129.10	1274624.75	Картометрический метод	5	-
1803	461110.00	1274631.25	Картометрический метод	5	-
1804	461088.95	1274647.85	Картометрический метод	5	-
1805	461081.15	1274662.00	Картометрический метод	5	-

Сведения о местоположении границ объекта

1. Система координат 60.1

2. Сведения о характерных точках границ объекта

Обозначение характерных точек границ	Координаты, м		Метод определения координат характерной точки	Средняя квадратическая погрешность положения характерной точки (M _t), м	Описание обозначения точки на местности (при наличии)
	X	Y			
1806	461053.80	1274634.80	Картометрический метод	5	-
1807	461002.10	1274597.60	Картометрический метод	5	-
1808	460883.05	1274483.05	Картометрический метод	5	-
1809	460870.55	1274471.75	Картометрический метод	5	-
1810	460820.45	1274568.15	Картометрический метод	5	-
1811	460982.00	1274715.10	Картометрический метод	5	-
1812	461118.50	1274682.80	Картометрический метод	5	-
1813	461128.50	1274750.50	Картометрический метод	5	-
1814	461232.45	1274739.40	Картометрический метод	5	-
1815	461257.50	1274749.50	Картометрический метод	5	-
1816	461371.45	1274824.90	Картометрический метод	5	-
1817	461360.20	1274844.30	Картометрический метод	5	-
1818	461311.35	1274905.60	Картометрический метод	5	-
1819	461254.40	1274975.05	Картометрический метод	5	-
1820	461214.35	1275010.05	Картометрический метод	5	-
1821	461196.15	1274994.35	Картометрический метод	5	-
1822	461181.15	1275005.00	Картометрический метод	5	-
1823	461159.85	1274982.40	Картометрический метод	5	-
1824	461142.35	1274998.65	Картометрический метод	5	-
1825	461253.80	1275107.25	Картометрический метод	5	-
1757	461327.70	1275181.35	Картометрический метод	5	-
					-
1826	464914.85	1275181.70	Картометрический метод	5	-
1827	464923.75	1275171.40	Картометрический метод	5	-
1828	464940.00	1275145.55	Картометрический метод	5	-
1829	464960.80	1275106.70	Картометрический метод	5	-

Сведения о местоположении границ объекта

1. Система координат 60.1

2. Сведения о характерных точках границ объекта

Обозначение характерных точек границ	Координаты, м		Метод определения координат характерной точки	Средняя квадратическая погрешность положения характерной точки (M _t), м	Описание обозначения точки на местности (при наличии)
	X	Y			
1830	464969.50	1275093.45	Картометрический метод	5	-
1831	464981.40	1275080.85	Картометрический метод	5	-
1832	464993.90	1275069.60	Картометрический метод	5	-
1833	464967.60	1275061.40	Картометрический метод	5	-
1834	464959.45	1275031.90	Картометрический метод	5	-
1835	464918.75	1275053.15	Картометрический метод	5	-
1836	464888.10	1274997.30	Картометрический метод	5	-
1837	464848.65	1275022.30	Картометрический метод	5	-
1838	464852.20	1275036.15	Картометрический метод	5	-
1839	464861.15	1275052.25	Картометрический метод	5	-
1840	464871.85	1275066.70	Картометрический метод	5	-
1841	464886.05	1275079.85	Картометрический метод	5	-
1842	464886.45	1275086.65	Картометрический метод	5	-
1843	464903.40	1275149.85	Картометрический метод	5	-
1826	464914.85	1275181.70	Картометрический метод	5	-
					-
1844	464572.70	1275205.10	Картометрический метод	5	-
1845	464583.80	1275199.75	Картометрический метод	5	-
1846	464592.50	1275193.10	Картометрический метод	5	-
1847	464620.85	1275160.20	Картометрический метод	5	-
1848	464637.55	1275144.40	Картометрический метод	5	-
1849	464708.65	1275095.70	Картометрический метод	5	-
1850	464752.55	1275069.65	Картометрический метод	5	-
1851	464844.30	1275018.35	Картометрический метод	5	-
1852	464841.80	1275006.50	Картометрический метод	5	-
1853	464823.70	1274969.30	Картометрический метод	5	-

Сведения о местоположении границ объекта					
1. Система координат 60.1					
2. Сведения о характерных точках границ объекта					
Обозначение характерных точек границ	Координаты, м		Метод определения координат характерной точки	Средняя квадратическая погрешность положения характерной точки (M _t), м	Описание обозначения точки на местности (при наличии)
	X	Y			
1854	464817.35	1274967.55	Картометрический метод	5	-
1855	464815.10	1274960.00	Картометрический метод	5	-
1856	464809.20	1274963.30	Картометрический метод	5	-
1857	464778.85	1275021.50	Картометрический метод	5	-
1858	464578.75	1275132.00	Картометрический метод	5	-
1859	464561.60	1275140.40	Картометрический метод	5	-
1860	464553.85	1275172.05	Картометрический метод	5	-
1861	464558.25	1275192.70	Картометрический метод	5	-
1844	464572.70	1275205.10	Картометрический метод	5	-
					-
1862	461182.80	1275291.05	Картометрический метод	5	-
1863	461197.35	1275276.95	Картометрический метод	5	-
1864	461227.50	1275254.40	Картометрический метод	5	-
1865	461261.60	1275234.80	Картометрический метод	5	-
1866	461293.75	1275220.25	Картометрический метод	5	-
1867	461313.80	1275206.40	Картометрический метод	5	-
1868	461142.35	1275024.95	Картометрический метод	5	-
1869	461083.50	1275078.75	Картометрический метод	5	-
1870	460888.10	1274895.40	Картометрический метод	5	-
1871	460967.00	1274846.65	Картометрический метод	5	-
1872	460890.60	1274758.80	Картометрический метод	5	-
1873	460838.00	1274713.55	Картометрический метод	5	-
1874	460805.45	1274761.15	Картометрический метод	5	-
1875	460741.60	1274757.25	Картометрический метод	5	-
1876	460600.05	1274660.45	Картометрический метод	5	-
1877	460650.30	1274573.95	Картометрический метод	5	-

Сведения о местоположении границ объекта

1. Система координат 60.1

2. Сведения о характерных точках границ объекта

Обозначение характерных точек границ	Координаты, м		Метод определения координат характерной точки	Средняя квадратическая погрешность положения характерной точки (M _t), м	Описание обозначения точки на местности (при наличии)
	X	Y			
1878	460596.25	1274611.60	Картометрический метод	5	-
1879	460487.55	1274712.60	Картометрический метод	5	-
1880	460469.50	1274742.25	Картометрический метод	5	-
1881	460447.90	1274765.35	Картометрический метод	5	-
1882	460562.85	1274767.35	Картометрический метод	5	-
1883	460601.00	1274770.85	Картометрический метод	5	-
1884	460634.60	1274776.35	Картометрический метод	5	-
1885	460667.10	1274784.65	Картометрический метод	5	-
1886	460693.85	1274797.95	Картометрический метод	5	-
1887	460748.60	1274803.50	Картометрический метод	5	-
1888	460745.15	1274824.20	Картометрический метод	5	-
1889	460723.85	1274883.80	Картометрический метод	5	-
1890	460717.45	1274942.55	Картометрический метод	5	-
1891	460722.25	1274982.40	Картометрический метод	5	-
1892	460720.50	1275002.55	Картометрический метод	5	-
1893	460682.30	1275113.80	Картометрический метод	5	-
1894	460677.30	1275134.90	Картометрический метод	5	-
1895	460673.80	1275167.50	Картометрический метод	5	-
1896	460675.80	1275208.20	Картометрический метод	5	-
1897	460672.15	1275237.05	Картометрический метод	5	-
1898	460701.15	1275231.40	Картометрический метод	5	-
1899	460736.05	1275232.80	Картометрический метод	5	-
1900	460749.35	1275223.70	Картометрический метод	5	-
1901	460797.20	1275203.05	Картометрический метод	5	-
1902	460847.95	1275218.25	Картометрический метод	5	-
1903	460929.90	1275247.25	Картометрический	5	-

Сведения о местоположении границ объекта

1. Система координат 60.1

2. Сведения о характерных точках границ объекта

Обозначение характерных точек границ	Координаты, м		Метод определения координат характерной точки	Средняя квадратическая погрешность положения характерной точки (M _t), м	Описание обозначения точки на местности (при наличии)
	X	Y			
			метод		
1904	460948.60	1275251.00	Картометрический метод	5	-
1905	460972.95	1275250.35	Картометрический метод	5	-
1906	460990.05	1275246.35	Картометрический метод	5	-
1907	461000.10	1275241.30	Картометрический метод	5	-
1908	461023.15	1275218.75	Картометрический метод	5	-
1909	461035.20	1275211.20	Картометрический метод	5	-
1910	461046.75	1275210.20	Картометрический метод	5	-
1911	461056.95	1275213.85	Картометрический метод	5	-
1912	461069.35	1275226.75	Картометрический метод	5	-
1913	461113.80	1275248.20	Картометрический метод	5	-
1914	461149.65	1275261.40	Картометрический метод	5	-
1915	461184.30	1275271.45	Картометрический метод	5	-
1862	461182.80	1275291.05	Картометрический метод	5	-
					-
1916	454862.00	1275417.10	Картометрический метод	5	-
1917	454931.65	1275392.95	Картометрический метод	5	-
1918	454905.05	1275358.70	Картометрический метод	5	-
1919	454861.20	1275266.50	Картометрический метод	5	-
1920	454836.20	1275191.20	Картометрический метод	5	-
1921	454832.60	1275162.20	Картометрический метод	5	-
1922	454839.05	1275155.75	Картометрический метод	5	-
1923	454931.65	1275148.90	Картометрический метод	5	-
1924	454910.70	1275127.95	Картометрический метод	5	-
1925	454895.80	1275110.65	Картометрический метод	5	-
1926	454805.20	1275103.40	Картометрический метод	5	-
1927	454375.95	1275108.65	Картометрический	5	-

Сведения о местоположении границ объекта

1. Система координат 60.1

2. Сведения о характерных точках границ объекта

Обозначение характерных точек границ	Координаты, м		Метод определения координат характерной точки	Средняя квадратическая погрешность положения характерной точки (M _t), м	Описание обозначения точки на местности (при наличии)
	X	Y			
			метод		
1928	454370.75	1275080.05	Картометрический метод	5	-
1929	454373.55	1275055.45	Картометрический метод	5	-
1930	454381.20	1275042.20	Картометрический метод	5	-
1931	454395.30	1275035.35	Картометрический метод	5	-
1932	454431.55	1275030.90	Картометрический метод	5	-
1933	454437.95	1275025.65	Картометрический метод	5	-
1934	454442.80	1275009.60	Картометрический метод	5	-
1935	454240.90	1275022.00	Картометрический метод	5	-
1936	454284.75	1275101.00	Картометрический метод	5	-
1937	454348.60	1275093.65	Картометрический метод	5	-
1938	454367.40	1275138.80	Картометрический метод	5	-
1939	454517.65	1275171.65	Картометрический метод	5	-
1940	454527.70	1275275.70	Картометрический метод	5	-
1941	454531.45	1275294.50	Картометрический метод	5	-
1942	454532.50	1275330.10	Картометрический метод	5	-
1943	454533.15	1275329.55	Картометрический метод	5	-
1944	454561.95	1275319.70	Картометрический метод	5	-
1945	454616.10	1275300.60	Картометрический метод	5	-
1946	454561.60	1275269.70	Картометрический метод	5	-
1947	454535.00	1275221.40	Картометрический метод	5	-
1948	454536.20	1275208.50	Картометрический метод	5	-
1949	454528.55	1275176.30	Картометрический метод	5	-
1950	454528.15	1275161.40	Картометрический метод	5	-
1951	454533.00	1275150.90	Картометрический метод	5	-
1952	454543.45	1275149.70	Картометрический метод	5	-

Сведения о местоположении границ объекта

1. Система координат 60.1

2. Сведения о характерных точках границ объекта

Обозначение характерных точек границ	Координаты, м		Метод определения координат характерной точки	Средняя квадратическая погрешность положения характерной точки (M _t), м	Описание обозначения точки на местности (при наличии)
	X	Y			
1953	454586.95	1275156.95	Картометрический метод	5	-
1954	454610.30	1275156.15	Картометрический метод	5	-
1955	454647.75	1275144.90	Картометрический метод	5	-
1956	454666.30	1275140.45	Картометрический метод	5	-
1957	454696.50	1275138.45	Картометрический метод	5	-
1958	454735.15	1275142.85	Картометрический метод	5	-
1959	454812.45	1275147.70	Картометрический метод	5	-
1960	454820.50	1275233.90	Картометрический метод	5	-
1961	454841.05	1275328.90	Картометрический метод	5	-
1962	454838.25	1275348.65	Картометрический метод	5	-
1963	454853.15	1275351.45	Картометрический метод	5	-
1964	454867.20	1275378.85	Картометрический метод	5	-
1965	454870.05	1275390.55	Картометрический метод	5	-
1916	454862.00	1275417.10	Картометрический метод	5	-
					-
1966	459842.90	1275426.00	Картометрический метод	5	-
1967	459856.30	1275419.05	Картометрический метод	5	-
1968	459908.30	1275419.15	Картометрический метод	5	-
1969	459876.35	1275375.85	Картометрический метод	5	-
1970	459883.40	1275305.20	Картометрический метод	5	-
1971	459839.90	1275335.50	Картометрический метод	5	-
1966	459842.90	1275426.00	Картометрический метод	5	-
					-
1972	458395.95	1275442.20	Картометрический метод	5	-
1973	458640.95	1275411.70	Картометрический метод	5	-
1974	458645.70	1275438.00	Картометрический метод	5	-
1975	458753.40	1275311.00	Картометрический	5	-

Сведения о местоположении границ объекта

1. Система координат 60.1

2. Сведения о характерных точках границ объекта

Обозначение характерных точек границ	Координаты, м		Метод определения координат характерной точки	Средняя квадратическая погрешность положения характерной точки (M _t), м	Описание обозначения точки на местности (при наличии)
	X	Y			
			метод		
1976	458814.10	1275106.85	Картометрический метод	5	-
1977	458769.20	1275090.25	Картометрический метод	5	-
1978	458731.40	1275075.40	Картометрический метод	5	-
1979	458645.55	1275046.30	Картометрический метод	5	-
1980	458591.90	1275033.00	Картометрический метод	5	-
1981	458462.65	1275021.75	Картометрический метод	5	-
1982	458434.55	1275024.30	Картометрический метод	5	-
1983	458442.20	1275051.90	Картометрический метод	5	-
1984	458430.95	1275066.75	Картометрический метод	5	-
1985	458422.30	1275083.10	Картометрический метод	5	-
1986	458420.75	1275114.75	Картометрический метод	5	-
1987	458425.35	1275153.60	Картометрический метод	5	-
1988	458433.00	1275174.05	Картометрический метод	5	-
1989	458470.30	1275219.55	Картометрический метод	5	-
1990	458479.50	1275233.85	Картометрический метод	5	-
1991	458483.10	1275250.20	Картометрический метод	5	-
1992	458477.45	1275258.90	Картометрический метод	5	-
1993	458466.75	1275261.95	Картометрический метод	5	-
1994	458433.50	1275259.40	Картометрический метод	5	-
1995	458425.35	1275249.70	Картометрический метод	5	-
1996	458415.65	1275223.10	Картометрический метод	5	-
1997	458406.45	1275196.55	Картометрический метод	5	-
1998	458376.30	1275142.35	Картометрический метод	5	-
1999	458352.30	1275110.15	Картометрический метод	5	-
2000	458344.15	1275111.55	Картометрический метод	5	-

Сведения о местоположении границ объекта

1. Система координат 60.1

2. Сведения о характерных точках границ объекта

Обозначение характерных точек границ	Координаты, м		Метод определения координат характерной точки	Средняя квадратическая погрешность положения характерной точки (M _t), м	Описание обозначения точки на местности (при наличии)
	X	Y			
2001	458371.70	1275186.30	Картометрический метод	5	-
2002	458391.10	1275228.20	Картометрический метод	5	-
2003	458421.25	1275310.00	Картометрический метод	5	-
2004	458434.05	1275388.70	Картометрический метод	5	-
2005	458414.60	1275404.00	Картометрический метод	5	-
2006	458387.80	1275418.85	Картометрический метод	5	-
1972	458395.95	1275442.20	Картометрический метод	5	-
					-
2007	460362.25	1275453.90	Картометрический метод	5	-
2008	460348.65	1275399.55	Картометрический метод	5	-
2009	460340.35	1275359.50	Картометрический метод	5	-
2010	460317.05	1275274.85	Картометрический метод	5	-
2011	460297.05	1275228.80	Картометрический метод	5	-
2012	460278.75	1275204.55	Картометрический метод	5	-
2013	460246.50	1275170.35	Картометрический метод	5	-
2014	460207.40	1275131.70	Картометрический метод	5	-
2015	460165.90	1275095.55	Картометрический метод	5	-
2016	460154.65	1275102.40	Картометрический метод	5	-
2017	460125.30	1275110.20	Картометрический метод	5	-
2018	460111.15	1275115.10	Картометрический метод	5	-
2019	460091.70	1275130.05	Картометрический метод	5	-
2020	460072.95	1275225.85	Картометрический метод	5	-
2021	460198.80	1275273.10	Картометрический метод	5	-
2022	460193.15	1275310.10	Картометрический метод	5	-
2023	460195.05	1275323.25	Картометрический метод	5	-
2024	460247.65	1275397.30	Картометрический метод	5	-

Сведения о местоположении границ объекта

1. Система координат 60.1

2. Сведения о характерных точках границ объекта

Обозначение характерных точек границ	Координаты, м		Метод определения координат характерной точки	Средняя квадратическая погрешность положения характерной точки (Mт), м	Описание обозначения точки на местности (при наличии)
	X	Y			
2025	460245.75	1275434.25	Картометрический метод	5	-
2007	460362.25	1275453.90	Картометрический метод	5	-
					-
2026	458963.20	1275591.50	Картометрический метод	5	-
2027	458977.80	1275590.45	Картометрический метод	5	-
2028	459156.35	1275410.05	Картометрический метод	5	-
2029	459137.00	1275229.60	Картометрический метод	5	-
2030	459059.55	1275264.60	Картометрический метод	5	-
2031	459019.50	1275290.85	Картометрический метод	5	-
2032	459042.05	1275342.25	Картометрический метод	5	-
2033	459029.50	1275354.75	Картометрический метод	5	-
2034	459039.50	1275396.70	Картометрический метод	5	-
2035	459015.70	1275412.95	Картометрический метод	5	-
2036	458983.20	1275429.25	Картометрический метод	5	-
2037	458938.10	1275360.85	Картометрический метод	5	-
2038	458864.75	1275422.95	Картометрический метод	5	-
2039	458901.20	1275476.10	Картометрический метод	5	-
2026	458963.20	1275591.50	Картометрический метод	5	-
					-
2040	456845.65	1275596.10	Картометрический метод	5	-
2041	456868.15	1275493.35	Картометрический метод	5	-
2042	456830.05	1275484.80	Картометрический метод	5	-
2043	456818.45	1275489.75	Картометрический метод	5	-
2044	456803.90	1275500.85	Картометрический метод	5	-
2045	456781.00	1275504.30	Картометрический метод	5	-
2046	456731.60	1275494.00	Картометрический метод	5	-
2047	456717.40	1275497.05	Картометрический	5	-

Сведения о местоположении границ объекта

1. Система координат 60.1

2. Сведения о характерных точках границ объекта

Обозначение характерных точек границ	Координаты, м		Метод определения координат характерной точки	Средняя квадратическая погрешность положения характерной точки (M _t), м	Описание обозначения точки на местности (при наличии)
	X	Y			
			метод		
2048	456707.65	1275510.65	Картометрический метод	5	-
2049	456719.80	1275539.50	Картометрический метод	5	-
2050	456745.45	1275580.85	Картометрический метод	5	-
2040	456845.65	1275596.10	Картометрический метод	5	-
					-
2051	458667.05	1275600.15	Картометрический метод	5	-
2052	458686.85	1275577.25	Картометрический метод	5	-
2053	458864.50	1275418.50	Картометрический метод	5	-
2054	458874.25	1275384.55	Картометрический метод	5	-
2055	458852.95	1275385.15	Картометрический метод	5	-
2056	458812.25	1275240.95	Картометрический метод	5	-
2057	458794.10	1275236.50	Картометрический метод	5	-
2058	458769.05	1275322.95	Картометрический метод	5	-
2059	458649.45	1275458.65	Картометрический метод	5	-
2060	458656.55	1275519.15	Картометрический метод	5	-
2061	458675.80	1275524.85	Картометрический метод	5	-
2062	458670.80	1275537.25	Картометрический метод	5	-
2051	458667.05	1275600.15	Картометрический метод	5	-
					-
2063	460049.65	1275700.15	Картометрический метод	5	-
2064	460113.60	1275637.60	Картометрический метод	5	-
2065	460140.95	1275616.60	Картометрический метод	5	-
2066	460163.90	1275599.95	Картометрический метод	5	-
2067	460187.90	1275588.70	Картометрический метод	5	-
2068	460217.65	1275575.55	Картометрический метод	5	-
2069	460256.30	1275563.30	Картометрический метод	5	-

Сведения о местоположении границ объекта

1. Система координат 60.1

2. Сведения о характерных точках границ объекта

Обозначение характерных точек границ	Координаты, м		Метод определения координат характерной точки	Средняя квадратическая погрешность положения характерной точки (M _t), м	Описание обозначения точки на местности (при наличии)
	X	Y			
2070	460280.20	1275554.50	Картометрический метод	5	-
2071	460307.60	1275544.25	Картометрический метод	5	-
2072	460362.80	1275530.55	Картометрический метод	5	-
2073	460368.65	1275520.30	Картометрический метод	5	-
2074	460368.20	1275503.70	Картометрический метод	5	-
2075	460365.25	1275469.95	Картометрический метод	5	-
2076	460353.45	1275471.45	Картометрический метод	5	-
2077	460245.15	1275453.05	Картометрический метод	5	-
2078	460175.65	1275441.00	Картометрический метод	5	-
2079	460183.15	1275456.70	Картометрический метод	5	-
2080	460053.55	1275516.60	Картометрический метод	5	-
2081	460016.00	1275436.95	Картометрический метод	5	-
2082	459965.25	1275442.45	Картометрический метод	5	-
2083	459873.85	1275439.15	Картометрический метод	5	-
2084	459845.70	1275441.60	Картометрический метод	5	-
2085	459843.80	1275452.25	Картометрический метод	5	-
2086	459839.40	1275451.20	Картометрический метод	5	-
2087	459746.05	1275455.65	Картометрический метод	5	-
2088	459745.40	1275428.25	Картометрический метод	5	-
2089	459744.40	1275384.50	Картометрический метод	5	-
2090	459623.95	1275391.75	Картометрический метод	5	-
2091	459611.95	1275384.25	Картометрический метод	5	-
2092	459604.30	1275368.15	Картометрический метод	5	-
2093	459599.65	1275337.15	Картометрический метод	5	-
2094	459607.80	1275298.40	Картометрический метод	5	-
2095	459540.65	1275359.70	Картометрический	5	-

Сведения о местоположении границ объекта

1. Система координат 60.1

2. Сведения о характерных точках границ объекта

Обозначение характерных точек границ	Координаты, м		Метод определения координат характерной точки	Средняя квадратическая погрешность положения характерной точки (M _t), м	Описание обозначения точки на местности (при наличии)
	X	Y			
			метод		
2096	459562.75	1275370.65	Картометрический метод	5	-
2097	459587.80	1275393.30	Картометрический метод	5	-
2098	459612.05	1275420.20	Картометрический метод	5	-
2099	459631.65	1275431.25	Картометрический метод	5	-
2100	459679.65	1275449.90	Картометрический метод	5	-
2101	459703.60	1275464.10	Картометрический метод	5	-
2102	459766.15	1275490.50	Картометрический метод	5	-
2103	459896.60	1275537.40	Картометрический метод	5	-
2104	459992.90	1275638.10	Картометрический метод	5	-
2105	460031.25	1275673.30	Картометрический метод	5	-
2063	460049.65	1275700.15	Картометрический метод	5	-
					-
2106	457029.70	1275723.00	Картометрический метод	5	-
2107	457083.40	1275683.05	Картометрический метод	5	-
2108	457164.80	1275632.50	Картометрический метод	5	-
2109	457104.10	1275629.20	Картометрический метод	5	-
2110	457085.25	1275622.00	Картометрический метод	5	-
2111	457064.85	1275607.15	Картометрический метод	5	-
2106	457029.70	1275723.00	Картометрический метод	5	-
					-
2112	463078.30	1275818.80	Картометрический метод	5	-
2113	463231.20	1275728.90	Картометрический метод	5	-
2114	463258.90	1275728.50	Картометрический метод	5	-
2115	463292.50	1275730.15	Картометрический метод	5	-
2116	463370.65	1275737.75	Картометрический метод	5	-
2117	463383.25	1275734.80	Картометрический метод	5	-

Сведения о местоположении границ объекта

1. Система координат 60.1

2. Сведения о характерных точках границ объекта

Обозначение характерных точек границ	Координаты, м		Метод определения координат характерной точки	Средняя квадратическая погрешность положения характерной точки (M _t), м	Описание обозначения точки на местности (при наличии)
	X	Y			
2118	463410.55	1275720.10	Картометрический метод	5	-
2119	463436.60	1275698.65	Картометрический метод	5	-
2120	463449.60	1275678.80	Картометрический метод	5	-
2121	463462.50	1275644.40	Картометрический метод	5	-
2122	463431.10	1275606.65	Картометрический метод	5	-
2123	463416.45	1275582.70	Картометрический метод	5	-
2124	463453.30	1275544.35	Картометрический метод	5	-
2125	463460.55	1275530.80	Картометрический метод	5	-
2126	463434.50	1275505.85	Картометрический метод	5	-
2127	463421.05	1275505.40	Картометрический метод	5	-
2128	463408.45	1275510.45	Картометрический метод	5	-
2129	463391.20	1275529.35	Картометрический метод	5	-
2130	463366.85	1275514.65	Картометрический метод	5	-
2131	463317.70	1275508.80	Картометрический метод	5	-
2132	463299.20	1275511.30	Картометрический метод	5	-
2133	463288.70	1275514.25	Картометрический метод	5	-
2134	463279.90	1275519.30	Картометрический метод	5	-
2135	463249.65	1275546.15	Картометрический метод	5	-
2136	463197.15	1275590.30	Картометрический метод	5	-
2137	463151.80	1275619.70	Картометрический метод	5	-
2138	463129.95	1275628.95	Картометрический метод	5	-
2139	463141.30	1275690.70	Картометрический метод	5	-
2140	463140.05	1275707.90	Картометрический метод	5	-
2141	463127.00	1275717.55	Картометрический метод	5	-
2142	463084.60	1275741.10	Картометрический метод	5	-
2143	463058.10	1275778.50	Картометрический	5	-

Сведения о местоположении границ объекта					
1. Система координат 60.1					
2. Сведения о характерных точках границ объекта					
Обозначение характерных точек границ	Координаты, м		Метод определения координат характерной точки	Средняя квадратическая погрешность положения характерной точки (M _t), м	Описание обозначения точки на местности (при наличии)
	X	Y			
			метод		
2144	463056.85	1275788.55	Картометрический метод	5	-
2145	463065.70	1275806.20	Картометрический метод	5	-
2112	463078.30	1275818.80	Картометрический метод	5	-
					-
2146	463260.90	1275655.45	Картометрический метод	5	-
2147	463282.15	1275636.70	Картометрический метод	5	-
2148	463267.15	1275611.60	Картометрический метод	5	-
2149	463232.10	1275627.80	Картометрический метод	5	-
2150	463244.60	1275655.40	Картометрический метод	5	-
2146	463260.90	1275655.45	Картометрический метод	5	-
					-
2151	462719.95	1275848.60	Картометрический метод	5	-
2152	462801.35	1275841.25	Картометрический метод	5	-
2153	462863.95	1275826.35	Картометрический метод	5	-
2154	462940.95	1275788.30	Картометрический метод	5	-
2155	462933.85	1275780.70	Картометрический метод	5	-
2156	462922.25	1275768.00	Картометрический метод	5	-
2157	462899.30	1275735.25	Картометрический метод	5	-
2158	462884.35	1275720.30	Картометрический метод	5	-
2159	462774.85	1275751.70	Картометрический метод	5	-
2160	462751.25	1275760.35	Картометрический метод	5	-
2161	462705.65	1275767.35	Картометрический метод	5	-
2162	462648.55	1275765.15	Картометрический метод	5	-
2163	462689.25	1275842.30	Картометрический метод	5	-
2151	462719.95	1275848.60	Картометрический метод	5	-
					-
2164	453883.80	1275907.90	Картометрический	5	-

Сведения о местоположении границ объекта

1. Система координат 60.1

2. Сведения о характерных точках границ объекта

Обозначение характерных точек границ	Координаты, м		Метод определения координат характерной точки	Средняя квадратическая погрешность положения характерной точки (M _t), м	Описание обозначения точки на местности (при наличии)
	X	Y			
			метод		
2165	453939.30	1275899.35	Картометрический метод	5	-
2166	453980.55	1275891.10	Картометрический метод	5	-
2167	453983.35	1275877.25	Картометрический метод	5	-
2168	453965.80	1275834.50	Картометрический метод	5	-
2169	453944.80	1275739.50	Картометрический метод	5	-
2170	453901.00	1275752.55	Картометрический метод	5	-
2171	453890.95	1275719.95	Картометрический метод	5	-
2172	453885.95	1275704.30	Картометрический метод	5	-
2173	453872.80	1275649.75	Картометрический метод	5	-
2174	453881.55	1275610.90	Картометрический метод	5	-
2175	453919.75	1275599.10	Картометрический метод	5	-
2176	454036.20	1275536.65	Картометрический метод	5	-
2177	454024.85	1275508.95	Картометрический метод	5	-
2178	453947.10	1275572.95	Картометрический метод	5	-
2179	453924.95	1275584.65	Картометрический метод	5	-
2180	453908.70	1275588.30	Картометрический метод	5	-
2181	453891.15	1275585.45	Картометрический метод	5	-
2182	453860.95	1275563.25	Картометрический метод	5	-
2183	453864.40	1275745.30	Картометрический метод	5	-
2184	453869.35	1275781.25	Картометрический метод	5	-
2164	453883.80	1275907.90	Картометрический метод	5	-
					-
2185	456892.75	1275952.40	Картометрический метод	5	-
2186	456907.10	1275882.95	Картометрический метод	5	-
2187	456916.80	1275816.80	Картометрический метод	5	-
2188	456759.40	1275788.50	Картометрический	5	-

Сведения о местоположении границ объекта

1. Система координат 60.1

2. Сведения о характерных точках границ объекта

Обозначение характерных точек границ	Координаты, м		Метод определения координат характерной точки	Средняя квадратическая погрешность положения характерной точки (M _t), м	Описание обозначения точки на местности (при наличии)
	X	Y			
			метод		
2189	456716.95	1275863.05	Картометрический метод	5	-
2190	456707.70	1275887.60	Картометрический метод	5	-
2191	456707.20	1275897.80	Картометрический метод	5	-
2192	456713.25	1275911.20	Картометрический метод	5	-
2193	456734.50	1275928.30	Картометрический метод	5	-
2194	456859.90	1275951.90	Картометрический метод	5	-
2185	456892.75	1275952.40	Картометрический метод	5	-
					-
2195	462861.00	1275999.55	Картометрический метод	5	-
2196	462858.35	1275963.30	Картометрический метод	5	-
2197	462865.45	1275948.60	Картометрический метод	5	-
2198	462869.45	1275941.20	Картометрический метод	5	-
2199	462894.60	1275926.45	Картометрический метод	5	-
2200	462935.60	1275903.05	Картометрический метод	5	-
2201	462955.00	1275799.65	Картометрический метод	5	-
2202	462867.70	1275838.90	Картометрический метод	5	-
2203	462783.80	1275856.90	Картометрический метод	5	-
2204	462707.40	1275861.75	Картометрический метод	5	-
2205	462676.10	1275852.90	Картометрический метод	5	-
2206	462630.40	1275763.25	Картометрический метод	5	-
2207	462596.40	1275761.50	Картометрический метод	5	-
2208	462595.70	1275797.15	Картометрический метод	5	-
2209	462604.75	1275864.70	Картометрический метод	5	-
2210	462551.50	1275853.30	Картометрический метод	5	-
2211	462547.10	1275802.55	Картометрический метод	5	-
2212	462494.15	1275804.85	Картометрический	5	-

Сведения о местоположении границ объекта					
1. Система координат 60.1					
2. Сведения о характерных точках границ объекта					
Обозначение характерных точек границ	Координаты, м		Метод определения координат характерной точки	Средняя квадратическая погрешность положения характерной точки (M _t), м	Описание обозначения точки на местности (при наличии)
	X	Y			
			метод		
2213	462459.30	1275821.05	Картометрический метод	5	-
2214	462448.80	1275857.55	Картометрический метод	5	-
2215	462498.20	1275892.20	Картометрический метод	5	-
2216	462540.35	1275935.55	Картометрический метод	5	-
2217	462573.10	1275955.25	Картометрический метод	5	-
2218	462618.25	1275974.65	Картометрический метод	5	-
2219	462668.15	1275975.35	Картометрический метод	5	-
2220	462812.15	1275965.55	Картометрический метод	5	-
2195	462861.00	1275999.55	Картометрический метод	5	-
					-
2221	462508.80	1276082.80	Картометрический метод	5	-
2222	462530.10	1276035.85	Картометрический метод	5	-
2223	462553.55	1276042.45	Картометрический метод	5	-
2224	462568.95	1276012.40	Картометрический метод	5	-
2225	462548.40	1275999.90	Картометрический метод	5	-
2226	462539.60	1276009.45	Картометрический метод	5	-
2227	462500.75	1276003.60	Картометрический метод	5	-
2228	462478.75	1276067.40	Картометрический метод	5	-
2221	462508.80	1276082.80	Картометрический метод	5	-
					-
2229	448875.10	1276105.45	Картометрический метод	5	-
2230	448864.35	1275973.95	Картометрический метод	5	-
2231	448755.40	1275976.25	Картометрический метод	5	-
2232	448765.40	1275763.20	Картометрический метод	5	-
2233	448861.80	1275763.40	Картометрический метод	5	-
2234	448865.55	1275713.30	Картометрический метод	5	-

Сведения о местоположении границ объекта					
1. Система координат 60.1					
2. Сведения о характерных точках границ объекта					
Обозначение характерных точек границ	Координаты, м		Метод определения координат характерной точки	Средняя квадратическая погрешность положения характерной точки (M _t), м	Описание обозначения точки на местности (при наличии)
	X	Y			
2235	448768.70	1275687.15	Картометрический метод	5	-
2236	448642.25	1275605.35	Картометрический метод	5	-
2237	448576.35	1275705.75	Картометрический метод	5	-
2238	448560.55	1275779.55	Картометрический метод	5	-
2239	448559.00	1275809.00	Картометрический метод	5	-
2240	448551.20	1275926.40	Картометрический метод	5	-
2241	448550.35	1275932.45	Картометрический метод	5	-
2242	448509.10	1276031.30	Картометрический метод	5	-
2243	448505.45	1276034.20	Картометрический метод	5	-
2244	448495.25	1276036.85	Картометрический метод	5	-
2245	448495.25	1276041.95	Картометрический метод	5	-
2246	448792.35	1276096.70	Картометрический метод	5	-
2247	448808.55	1276086.90	Картометрический метод	5	-
2248	448826.55	1276084.75	Картометрический метод	5	-
2249	448842.50	1276085.55	Картометрический метод	5	-
2250	448862.10	1276094.85	Картометрический метод	5	-
2229	448875.10	1276105.45	Картометрический метод	5	-
					-
2251	448939.30	1276294.55	Картометрический метод	5	-
2252	448997.60	1276289.30	Картометрический метод	5	-
2253	449025.35	1276246.50	Картометрический метод	5	-
2254	449034.55	1276234.80	Картометрический метод	5	-
2255	449050.60	1276222.50	Картометрический метод	5	-
2256	449071.85	1276220.00	Картометрический метод	5	-
2257	449101.70	1276219.40	Картометрический метод	5	-
2258	449141.70	1276221.55	Картометрический метод	5	-

Сведения о местоположении границ объекта

1. Система координат 60.1

2. Сведения о характерных точках границ объекта

Обозначение характерных точек границ	Координаты, м		Метод определения координат характерной точки	Средняя квадратическая погрешность положения характерной точки (M _t), м	Описание обозначения точки на местности (при наличии)
	X	Y			
2259	449170.05	1276217.25	Картометрический метод	5	-
2260	449191.60	1276211.10	Картометрический метод	5	-
2261	449210.05	1276203.10	Картометрический метод	5	-
2262	449224.55	1276189.25	Картометрический метод	5	-
2263	449239.65	1276166.75	Картометрический метод	5	-
2264	449301.20	1276127.65	Картометрический метод	5	-
2265	449352.60	1276105.50	Картометрический метод	5	-
2266	449494.00	1276179.25	Картометрический метод	5	-
2267	449555.20	1276121.70	Картометрический метод	5	-
2268	449601.05	1276090.45	Картометрический метод	5	-
2269	449690.80	1276040.35	Картометрический метод	5	-
2270	449720.55	1276027.90	Картометрический метод	5	-
2271	449676.05	1275941.15	Картометрический метод	5	-
2272	449654.60	1275891.85	Картометрический метод	5	-
2273	449647.35	1275852.10	Картометрический метод	5	-
2274	449599.50	1275882.05	Картометрический метод	5	-
2275	449572.05	1275901.85	Картометрический метод	5	-
2276	449523.95	1275944.70	Картометрический метод	5	-
2277	449474.15	1275889.95	Картометрический метод	5	-
2278	449291.35	1276024.90	Картометрический метод	5	-
2279	449335.20	1276063.85	Картометрический метод	5	-
2280	449352.60	1276105.50	Картометрический метод	5	-
2281	449082.85	1276109.10	Картометрический метод	5	-
2282	449063.45	1276110.30	Картометрический метод	5	-
2283	449062.20	1276136.00	Картометрический метод	5	-
2284	448991.45	1276137.10	Картометрический	5	-

Сведения о местоположении границ объекта

1. Система координат 60.1

2. Сведения о характерных точках границ объекта

Обозначение характерных точек границ	Координаты, м		Метод определения координат характерной точки	Средняя квадратическая погрешность положения характерной точки (M _t), м	Описание обозначения точки на местности (при наличии)
	X	Y			
			метод		
2285	448990.85	1276189.75	Картометрический метод	5	-
2286	448973.95	1276223.55	Картометрический метод	5	-
2287	448950.15	1276264.25	Картометрический метод	5	-
2251	448939.30	1276294.55	Картометрический метод	5	-
					-
2288	455161.55	1276315.40	Картометрический метод	5	-
2289	455175.35	1276298.95	Картометрический метод	5	-
2290	455182.50	1276254.85	Картометрический метод	5	-
2291	455198.15	1276176.70	Картометрический метод	5	-
2292	455202.65	1276143.05	Картометрический метод	5	-
2293	455198.90	1276128.85	Картометрический метод	5	-
2294	455190.35	1276114.30	Картометрический метод	5	-
2295	455139.10	1276048.10	Картометрический метод	5	-
2296	455111.10	1276013.00	Картометрический метод	5	-
2297	455055.00	1276102.70	Картометрический метод	5	-
2298	455043.05	1276102.70	Картометрический метод	5	-
2299	455025.85	1276088.50	Картометрический метод	5	-
2300	455013.55	1276084.75	Картометрический метод	5	-
2301	454995.20	1276088.85	Картометрический метод	5	-
2302	454985.90	1276089.25	Картометрический метод	5	-
2303	454964.95	1276075.80	Картометрический метод	5	-
2304	454960.45	1276060.10	Картометрический метод	5	-
2305	454957.45	1276048.50	Картометрический метод	5	-
2306	454905.90	1276128.50	Картометрический метод	5	-
2307	454921.95	1276138.95	Картометрический метод	5	-
2308	454961.20	1276168.85	Картометрический	5	-

Сведения о местоположении границ объекта

1. Система координат 60.1

2. Сведения о характерных точках границ объекта

Обозначение характерных точек границ	Координаты, м		Метод определения координат характерной точки	Средняя квадратическая погрешность положения характерной точки (M _t), м	Описание обозначения точки на местности (при наличии)
	X	Y			
			метод		
2309	454987.75	1276194.30	Картометрический метод	5	-
2310	454996.35	1276204.00	Картометрический метод	5	-
2311	455010.55	1276236.50	Картометрический метод	5	-
2312	455020.25	1276254.10	Картометрический метод	5	-
2313	455032.60	1276269.05	Картометрический метод	5	-
2314	455056.50	1276282.90	Картометрический метод	5	-
2315	455064.75	1276291.85	Картометрический метод	5	-
2288	455161.55	1276315.40	Картометрический метод	5	-
					-
2316	450517.00	1276318.90	Картометрический метод	5	-
2317	450557.60	1276315.15	Картометрический метод	5	-
2318	450546.40	1276283.50	Картометрический метод	5	-
2319	450536.80	1276241.55	Картометрический метод	5	-
2320	450522.35	1276197.05	Картометрический метод	5	-
2321	450523.95	1276159.00	Картометрический метод	5	-
2322	450516.25	1276166.80	Картометрический метод	5	-
2323	450499.35	1276199.65	Картометрический метод	5	-
2324	450482.15	1276251.30	Картометрический метод	5	-
2325	450483.90	1276283.25	Картометрический метод	5	-
2326	450516.35	1276293.90	Картометрический метод	5	-
2316	450517.00	1276318.90	Картометрический метод	5	-
					-
2327	451127.55	1276438.90	Картометрический метод	5	-
2328	451137.95	1276437.30	Картометрический метод	5	-
2329	451194.75	1276429.50	Картометрический метод	5	-
2330	451266.70	1276419.80	Картометрический метод	5	-

Сведения о местоположении границ объекта

1. Система координат 60.1

2. Сведения о характерных точках границ объекта

Обозначение характерных точек границ	Координаты, м		Метод определения координат характерной точки	Средняя квадратическая погрешность положения характерной точки (M _t), м	Описание обозначения точки на местности (при наличии)
	X	Y			
2331	451299.55	1276411.50	Картометрический метод	5	-
2332	451349.75	1276386.65	Картометрический метод	5	-
2333	451382.85	1276375.05	Картометрический метод	5	-
2334	451400.85	1276373.20	Картометрический метод	5	-
2335	451426.15	1276376.00	Картометрический метод	5	-
2336	451449.65	1276373.20	Картометрический метод	5	-
2337	451450.20	1276367.40	Картометрический метод	5	-
2338	451454.75	1276360.20	Картометрический метод	5	-
2339	451469.05	1276350.25	Картометрический метод	5	-
2340	451474.60	1276342.00	Картометрический метод	5	-
2341	451482.10	1276318.35	Картометрический метод	5	-
2342	451462.55	1276307.30	Картометрический метод	5	-
2343	451446.90	1276292.80	Картометрический метод	5	-
2344	451441.15	1276283.30	Картометрический метод	5	-
2345	451440.45	1276274.35	Картометрический метод	5	-
2346	451442.70	1276268.90	Картометрический метод	5	-
2347	451447.85	1276264.15	Картометрический метод	5	-
2348	451459.85	1276259.85	Картометрический метод	5	-
2349	451464.35	1276254.80	Картометрический метод	5	-
2350	451465.20	1276249.90	Картометрический метод	5	-
2351	451462.55	1276244.60	Картометрический метод	5	-
2352	451456.80	1276240.40	Картометрический метод	5	-
2353	451451.90	1276237.90	Картометрический метод	5	-
2354	451432.50	1276235.10	Картометрический метод	5	-
2355	451424.95	1276230.75	Картометрический метод	5	-
2356	451419.10	1276224.65	Картометрический	5	-

Сведения о местоположении границ объекта

1. Система координат 60.1

2. Сведения о характерных точках границ объекта

Обозначение характерных точек границ	Координаты, м		Метод определения координат характерной точки	Средняя квадратическая погрешность положения характерной точки (M _t), м	Описание обозначения точки на местности (при наличии)
	X	Y			
			метод		
2357	451415.45	1276214.30	Картометрический метод	5	-
2358	451416.15	1276206.05	Картометрический метод	5	-
2359	451418.50	1276199.35	Картометрический метод	5	-
2360	451422.85	1276197.40	Картометрический метод	5	-
2361	451432.90	1276196.70	Картометрический метод	5	-
2362	451455.80	1276199.05	Картометрический метод	5	-
2363	451460.85	1276195.45	Картометрический метод	5	-
2364	451458.90	1276188.45	Картометрический метод	5	-
2365	451447.85	1276171.25	Картометрический метод	5	-
2366	451442.00	1276165.70	Картометрический метод	5	-
2367	451433.90	1276161.50	Картометрический метод	5	-
2368	451424.55	1276158.40	Картометрический метод	5	-
2369	451396.60	1276156.75	Картометрический метод	5	-
2370	451392.80	1276153.10	Картометрический метод	5	-
2371	451393.25	1276144.70	Картометрический метод	5	-
2372	451407.60	1276127.10	Картометрический метод	5	-
2373	451420.05	1276115.40	Картометрический метод	5	-
2374	451425.50	1276107.85	Картометрический метод	5	-
2375	451428.30	1276098.35	Картометрический метод	5	-
2376	451428.00	1276091.10	Картометрический метод	5	-
2377	451424.95	1276082.00	Картометрический метод	5	-
2378	451419.20	1276071.65	Картометрический метод	5	-
2379	451407.60	1276067.50	Картометрический метод	5	-
2380	451398.70	1276067.75	Картометрический метод	5	-
2381	451383.15	1276071.65	Картометрический метод	5	-

Сведения о местоположении границ объекта					
1. Система координат 60.1					
2. Сведения о характерных точках границ объекта					
Обозначение характерных точек границ	Координаты, м		Метод определения координат характерной точки	Средняя квадратическая погрешность положения характерной точки (M _t), м	Описание обозначения точки на местности (при наличии)
	X	Y			
2382	451368.80	1276072.10	Картометрический метод	5	-
2383	451364.45	1276069.30	Картометрический метод	5	-
2384	451360.40	1276061.60	Картометрический метод	5	-
2385	451357.60	1276047.10	Картометрический метод	5	-
2386	451361.80	1276011.60	Картометрический метод	5	-
2387	451357.90	1276001.00	Картометрический метод	5	-
2388	451349.90	1275991.90	Картометрический метод	5	-
2389	451332.75	1275979.20	Картометрический метод	5	-
2390	451320.60	1275969.85	Картометрический метод	5	-
2391	451310.80	1275969.15	Картометрический метод	5	-
2392	451278.80	1275972.35	Картометрический метод	5	-
2393	451267.65	1275968.45	Картометрический метод	5	-
2394	451264.50	1275959.95	Картометрический метод	5	-
2395	451269.60	1275943.45	Картометрический метод	5	-
2396	451196.00	1275931.90	Картометрический метод	5	-
2397	451174.75	1275931.40	Картометрический метод	5	-
2398	450850.55	1275775.65	Картометрический метод	5	-
2399	450814.55	1275853.30	Картометрический метод	5	-
2400	450797.30	1275887.40	Картометрический метод	5	-
2401	450735.90	1275867.30	Картометрический метод	5	-
2402	450731.05	1275862.90	Картометрический метод	5	-
2403	450653.95	1275823.20	Картометрический метод	5	-
2404	450703.40	1275705.20	Картометрический метод	5	-
2405	450616.90	1275655.95	Картометрический метод	5	-
2406	450561.20	1275642.45	Картометрический метод	5	-
2407	450364.75	1275640.05	Картометрический	5	-

Сведения о местоположении границ объекта					
1. Система координат 60.1					
2. Сведения о характерных точках границ объекта					
Обозначение характерных точек границ	Координаты, м		Метод определения координат характерной точки	Средняя квадратическая погрешность положения характерной точки (M _t), м	Описание обозначения точки на местности (при наличии)
	X	Y			
			метод		
2408	450208.70	1275327.30	Картометрический метод	5	-
2409	450077.30	1275254.60	Картометрический метод	5	-
2410	450068.65	1275260.85	Картометрический метод	5	-
2411	450075.95	1275352.25	Картометрический метод	5	-
2412	450068.75	1275383.30	Картометрический метод	5	-
2413	450053.65	1275415.40	Картометрический метод	5	-
2414	450025.35	1275461.00	Картометрический метод	5	-
2415	450016.45	1275482.60	Картометрический метод	5	-
2416	450006.45	1275550.10	Картометрический метод	5	-
2417	450004.15	1275577.00	Картометрический метод	5	-
2418	450004.25	1275618.90	Картометрический метод	5	-
2419	450012.35	1275697.35	Картометрический метод	5	-
2420	450009.50	1275745.00	Картометрический метод	5	-
2421	450012.35	1275779.80	Картометрический метод	5	-
2422	450035.50	1275887.70	Картометрический метод	5	-
2423	450044.25	1275916.80	Картометрический метод	5	-
2424	450060.35	1275939.00	Картометрический метод	5	-
2425	450069.10	1275945.15	Картометрический метод	5	-
2426	450076.95	1275948.25	Картометрический метод	5	-
2427	450156.90	1275955.60	Картометрический метод	5	-
2428	450187.05	1275962.35	Картометрический метод	5	-
2429	450256.40	1275897.85	Картометрический метод	5	-
2430	450279.15	1275898.25	Картометрический метод	5	-
2431	450266.70	1275954.20	Картометрический метод	5	-
2432	450231.20	1276011.65	Картометрический метод	5	-

Сведения о местоположении границ объекта

1. Система координат 60.1

2. Сведения о характерных точках границ объекта

Обозначение характерных точек границ	Координаты, м		Метод определения координат характерной точки	Средняя квадратическая погрешность положения характерной точки (M _t), м	Описание обозначения точки на местности (при наличии)
	X	Y			
2433	450259.35	1276009.30	Картометрический метод	5	-
2434	450289.90	1276003.85	Картометрический метод	5	-
2435	450321.10	1276006.45	Картометрический метод	5	-
2436	450411.30	1276030.60	Картометрический метод	5	-
2437	450471.60	1276052.60	Картометрический метод	5	-
2438	450543.10	1276085.25	Картометрический метод	5	-
2439	450594.45	1276106.05	Картометрический метод	5	-
2440	450643.20	1276116.25	Картометрический метод	5	-
2441	450717.25	1276138.25	Картометрический метод	5	-
2442	450820.65	1276200.25	Картометрический метод	5	-
2443	450895.90	1276273.35	Картометрический метод	5	-
2444	450927.10	1276314.75	Картометрический метод	5	-
2445	450977.30	1276359.95	Картометрический метод	5	-
2446	451028.65	1276400.15	Картометрический метод	5	-
2447	451095.60	1276436.35	Картометрический метод	5	-
2327	451127.55	1276438.90	Картометрический метод	5	-
					-
2448	450455.50	1276727.60	Картометрический метод	5	-
2449	450558.10	1276703.95	Картометрический метод	5	-
2450	450584.85	1276689.20	Картометрический метод	5	-
2451	450588.70	1276672.45	Картометрический метод	5	-
2452	450596.65	1276667.20	Картометрический метод	5	-
2453	450616.45	1276662.15	Картометрический метод	5	-
2454	450624.15	1276641.60	Картометрический метод	5	-
2455	450624.00	1276623.10	Картометрический метод	5	-
2456	450604.70	1276616.10	Картометрический метод	5	-

Сведения о местоположении границ объекта

1. Система координат 60.1

2. Сведения о характерных точках границ объекта

Обозначение характерных точек границ	Координаты, м		Метод определения координат характерной точки	Средняя квадратическая погрешность положения характерной точки (M _t), м	Описание обозначения точки на местности (при наличии)
	X	Y			
2457	450596.30	1276607.65	Картометрический метод	5	-
2458	450598.20	1276575.65	Картометрический метод	5	-
2459	450593.45	1276565.95	Картометрический метод	5	-
2460	450554.40	1276555.15	Картометрический метод	5	-
2461	450558.75	1276580.15	Картометрический метод	5	-
2462	450544.35	1276646.40	Картометрический метод	5	-
2463	450498.10	1276687.65	Картометрический метод	5	-
2448	450455.50	1276727.60	Картометрический метод	5	-
					-
2464	450418.05	1276774.40	Картометрический метод	5	-
2465	450429.30	1276733.25	Картометрический метод	5	-
2466	450385.15	1276613.85	Картометрический метод	5	-
2467	450362.30	1276597.75	Картометрический метод	5	-
2468	450268.65	1276561.65	Картометрический метод	5	-
2469	450216.45	1276534.95	Картометрический метод	5	-
2470	450221.20	1276553.25	Картометрический метод	5	-
2471	450230.30	1276567.95	Картометрический метод	5	-
2472	450277.95	1276610.15	Картометрический метод	5	-
2473	450348.65	1276684.50	Картометрический метод	5	-
2474	450305.35	1276688.65	Картометрический метод	5	-
2475	450248.70	1276727.05	Картометрический метод	5	-
2476	450274.30	1276762.60	Картометрический метод	5	-
2477	450351.70	1276720.25	Картометрический метод	5	-
2478	450365.55	1276702.10	Картометрический метод	5	-
2479	450388.75	1276730.40	Картометрический метод	5	-
2464	450418.05	1276774.40	Картометрический метод	5	-

Сведения о местоположении границ объекта

1. Система координат 60.1

2. Сведения о характерных точках границ объекта

Обозначение характерных точек границ	Координаты, м		Метод определения координат характерной точки	Средняя квадратическая погрешность положения характерной точки (M _t), м	Описание обозначения точки на местности (при наличии)
	X	Y			
					-
2480	450591.70	1276984.55	Картометрический метод	5	-
2481	450687.90	1276924.55	Картометрический метод	5	-
2482	450642.05	1276850.65	Картометрический метод	5	-
2483	450617.05	1276821.65	Картометрический метод	5	-
2484	450610.00	1276800.05	Картометрический метод	5	-
2485	450580.05	1276769.80	Картометрический метод	5	-
2486	450562.60	1276789.35	Картометрический метод	5	-
2487	450485.45	1276824.60	Картометрический метод	5	-
2488	450508.60	1276867.10	Картометрический метод	5	-
2489	450521.70	1276896.80	Картометрический метод	5	-
2490	450530.70	1276918.40	Картометрический метод	5	-
2491	450543.90	1276936.10	Картометрический метод	5	-
2480	450591.70	1276984.55	Картометрический метод	5	-
					-
2492	460146.70	1277031.25	Картометрический метод	5	-
2493	460149.20	1277023.75	Картометрический метод	5	-
2494	460051.50	1276845.60	Картометрический метод	5	-
2495	460039.00	1276839.30	Картометрический метод	5	-
2496	460029.00	1276843.05	Картометрический метод	5	-
2497	460021.45	1276864.35	Картометрический метод	5	-
2498	460023.95	1276888.15	Картометрический метод	5	-
2499	460030.25	1276922.00	Картометрический метод	5	-
2500	460021.50	1276955.80	Картометрический метод	5	-
2501	459998.95	1276990.85	Картометрический метод	5	-
2502	460001.45	1276998.40	Картометрический метод	5	-
2503	460032.75	1276987.15	Картометрический	5	-

Сведения о местоположении границ объекта					
1. Система координат 60.1					
2. Сведения о характерных точках границ объекта					
Обозначение характерных точек границ	Координаты, м		Метод определения координат характерной точки	Средняя квадратическая погрешность положения характерной точки (M _t), м	Описание обозначения точки на местности (при наличии)
	X	Y			
			метод		
2504	460126.65	1277016.20	Картометрический метод	5	-
2492	460146.70	1277031.25	Картометрический метод	5	-
					-
2505	467156.95	1277058.30	Картометрический метод	5	-
2506	467183.05	1277057.65	Картометрический метод	5	-
2507	467205.25	1277053.25	Картометрический метод	5	-
2508	467256.40	1277029.40	Картометрический метод	5	-
2509	467283.50	1277015.25	Картометрический метод	5	-
2510	467307.60	1276996.10	Картометрический метод	5	-
2511	467291.05	1276947.25	Картометрический метод	5	-
2512	467269.85	1276910.60	Картометрический метод	5	-
2513	467280.40	1276894.55	Картометрический метод	5	-
2514	467247.50	1276827.10	Картометрический метод	5	-
2515	467201.60	1276842.40	Картометрический метод	5	-
2516	467179.40	1276805.75	Картометрический метод	5	-
2517	467147.05	1276820.15	Картометрический метод	5	-
2518	467116.25	1276724.75	Картометрический метод	5	-
2519	467059.10	1276593.55	Картометрический метод	5	-
2520	466996.40	1276483.40	Картометрический метод	5	-
2521	466986.20	1276493.00	Картометрический метод	5	-
2522	466969.80	1276506.90	Картометрический метод	5	-
2523	466932.70	1276547.45	Картометрический метод	5	-
2524	466937.45	1276598.00	Картометрический метод	5	-
2525	466897.85	1276621.45	Картометрический метод	5	-
2526	466876.65	1276650.65	Картометрический метод	5	-
2527	466856.55	1276685.55	Картометрический	5	-

Сведения о местоположении границ объекта					
1. Система координат 60.1					
2. Сведения о характерных точках границ объекта					
Обозначение характерных точек границ	Координаты, м		Метод определения координат характерной точки	Средняя квадратическая погрешность положения характерной точки (M _t), м	Описание обозначения точки на местности (при наличии)
	X	Y			
			метод		
2528	466859.75	1276706.75	Картометрический метод	5	-
2529	466828.90	1276721.20	Картометрический метод	5	-
2530	466806.90	1276724.15	Картометрический метод	5	-
2531	466821.60	1276823.90	Картометрический метод	5	-
2532	466789.30	1276872.30	Картометрический метод	5	-
2533	466755.60	1276894.30	Картометрический метод	5	-
2534	466694.00	1276888.40	Картометрический метод	5	-
2535	466724.80	1276935.35	Картометрический метод	5	-
2536	466779.05	1276980.85	Картометрический метод	5	-
2537	466797.65	1276984.15	Картометрический метод	5	-
2538	466816.55	1276985.15	Картометрический метод	5	-
2539	466843.40	1276989.10	Картометрический метод	5	-
2540	466894.50	1277000.70	Картометрический метод	5	-
2541	466954.65	1276996.65	Картометрический метод	5	-
2542	467045.20	1276985.15	Картометрический метод	5	-
2543	467079.95	1277028.40	Картометрический метод	5	-
2544	467103.60	1277044.25	Картометрический метод	5	-
2545	467129.80	1277054.75	Картометрический метод	5	-
2505	467156.95	1277058.30	Картометрический метод	5	-
					-
2546	450845.60	1277225.20	Картометрический метод	5	-
2547	450842.00	1277188.15	Картометрический метод	5	-
2548	450842.40	1277155.05	Картометрический метод	5	-
2549	450846.85	1277136.25	Картометрический метод	5	-
2550	450863.45	1277127.55	Картометрический метод	5	-
2551	450877.60	1277127.45	Картометрический	5	-

Сведения о местоположении границ объекта

1. Система координат 60.1

2. Сведения о характерных точках границ объекта

Обозначение характерных точек границ	Координаты, м		Метод определения координат характерной точки	Средняя квадратическая погрешность положения характерной точки (M _t), м	Описание обозначения точки на местности (при наличии)
	X	Y			
			метод		
2552	450880.00	1277115.75	Картометрический метод	5	-
2553	450861.20	1277108.25	Картометрический метод	5	-
2554	450851.80	1277101.25	Картометрический метод	5	-
2555	450849.90	1277084.35	Картометрический метод	5	-
2556	450831.60	1277076.05	Картометрический метод	5	-
2557	450812.05	1277061.60	Картометрический метод	5	-
2558	450799.15	1277038.90	Картометрический метод	5	-
2559	450777.75	1277037.65	Картометрический метод	5	-
2560	450764.50	1277028.00	Картометрический метод	5	-
2561	450731.00	1276972.80	Картометрический метод	5	-
2562	450631.65	1277025.15	Картометрический метод	5	-
2563	450671.05	1277065.80	Картометрический метод	5	-
2564	450751.90	1277136.35	Картометрический метод	5	-
2546	450845.60	1277225.20	Картометрический метод	5	-
					-
2565	455590.20	1277490.95	Картометрический метод	5	-
2566	455622.95	1277486.10	Картометрический метод	5	-
2567	455646.35	1277477.15	Картометрический метод	5	-
2568	455686.25	1277467.95	Картометрический метод	5	-
2569	455686.90	1277436.65	Картометрический метод	5	-
2570	455675.00	1277360.15	Картометрический метод	5	-
2571	455646.80	1277310.00	Картометрический метод	5	-
2572	455767.00	1277237.55	Картометрический метод	5	-
2573	455839.65	1277238.95	Картометрический метод	5	-
2574	455875.95	1277212.70	Картометрический метод	5	-
2575	455882.85	1277187.50	Картометрический	5	-

Сведения о местоположении границ объекта

1. Система координат 60.1

2. Сведения о характерных точках границ объекта

Обозначение характерных точек границ	Координаты, м		Метод определения координат характерной точки	Средняя квадратическая погрешность положения характерной точки (M _t), м	Описание обозначения точки на местности (при наличии)
	X	Y			
			метод		
2576	455894.35	1277164.70	Картометрический метод	5	-
2577	455918.10	1277108.90	Картометрический метод	5	-
2578	455933.85	1277075.55	Картометрический метод	5	-
2579	455940.25	1277057.90	Картометрический метод	5	-
2580	455939.30	1277047.30	Картометрический метод	5	-
2581	455930.95	1277034.45	Картометрический метод	5	-
2582	455903.90	1277066.05	Картометрический метод	5	-
2583	455857.80	1277156.25	Картометрический метод	5	-
2584	455838.40	1277172.95	Картометрический метод	5	-
2585	455828.85	1277181.25	Картометрический метод	5	-
2586	455795.90	1277188.50	Картометрический метод	5	-
2587	455791.70	1277188.35	Картометрический метод	5	-
2588	455774.75	1277187.60	Картометрический метод	5	-
2589	455763.00	1277187.20	Картометрический метод	5	-
2590	455739.75	1277180.10	Картометрический метод	5	-
2591	455732.70	1277177.95	Картометрический метод	5	-
2592	455723.90	1277171.35	Картометрический метод	5	-
2593	455717.55	1277159.70	Картометрический метод	5	-
2594	455714.55	1277147.80	Картометрический метод	5	-
2595	455712.50	1277120.30	Картометрический метод	5	-
2596	455695.15	1277083.55	Картометрический метод	5	-
2597	455678.15	1277055.30	Картометрический метод	5	-
2598	455673.95	1277042.15	Картометрический метод	5	-
2599	455673.95	1277031.60	Картометрический метод	5	-
2600	455679.40	1277025.15	Картометрический метод	5	-

Сведения о местоположении границ объекта

1. Система координат 60.1

2. Сведения о характерных точках границ объекта

Обозначение характерных точек границ	Координаты, м		Метод определения координат характерной точки	Средняя квадратическая погрешность положения характерной точки (M _t), м	Описание обозначения точки на местности (при наличии)
	X	Y			
2601	455693.20	1277016.90	Картометрический метод	5	-
2602	455700.00	1277009.35	Картометрический метод	5	-
2603	455701.55	1276992.15	Картометрический метод	5	-
2604	455705.70	1276986.05	Картометрический метод	5	-
2605	455728.15	1276980.35	Картометрический метод	5	-
2606	455729.60	1276972.95	Картометрический метод	5	-
2607	455706.05	1276956.00	Картометрический метод	5	-
2608	455704.20	1276947.75	Картометрический метод	5	-
2609	455722.95	1276929.90	Картометрический метод	5	-
2610	455725.95	1276922.90	Картометрический метод	5	-
2611	455726.75	1276907.05	Картометрический метод	5	-
2612	455736.10	1276895.65	Картометрический метод	5	-
2613	455752.25	1276893.25	Картометрический метод	5	-
2614	455740.85	1276870.60	Картометрический метод	5	-
2615	455717.90	1276864.15	Картометрический метод	5	-
2616	455693.20	1276909.70	Картометрический метод	5	-
2617	455669.80	1276958.15	Картометрический метод	5	-
2618	455662.10	1276991.15	Картометрический метод	5	-
2619	455654.70	1277009.75	Картометрический метод	5	-
2620	455648.30	1277016.85	Картометрический метод	5	-
2621	455640.90	1277019.40	Картометрический метод	5	-
2622	455614.30	1277017.80	Картометрический метод	5	-
2623	455584.45	1277010.75	Картометрический метод	5	-
2624	455562.30	1277007.55	Картометрический метод	5	-
2625	455542.10	1277008.15	Картометрический метод	5	-
2626	455530.25	1277011.05	Картометрический	5	-

Сведения о местоположении границ объекта					
1. Система координат 60.1					
2. Сведения о характерных точках границ объекта					
Обозначение характерных точек границ	Координаты, м		Метод определения координат характерной точки	Средняя квадратическая погрешность положения характерной точки (M _t), м	Описание обозначения точки на местности (при наличии)
	X	Y			
			метод		
2627	455481.80	1277037.05	Картометрический метод	5	-
2628	455465.10	1277048.90	Картометрический метод	5	-
2629	455457.10	1277055.95	Картометрический метод	5	-
2630	455451.95	1277063.65	Картометрический метод	5	-
2631	455444.25	1277082.60	Картометрический метод	5	-
2632	455418.25	1277141.60	Картометрический метод	5	-
2633	455406.05	1277164.40	Картометрический метод	5	-
2634	455398.05	1277175.30	Картометрический метод	5	-
2635	455385.85	1277184.60	Картометрический метод	5	-
2636	455372.40	1277191.35	Картометрический метод	5	-
2637	455306.95	1277199.65	Картометрический метод	5	-
2638	455244.35	1277162.15	Картометрический метод	5	-
2639	455217.10	1277151.55	Картометрический метод	5	-
2640	455198.15	1277142.90	Картометрический метод	5	-
2641	455177.30	1277130.70	Картометрический метод	5	-
2642	455152.95	1277114.00	Картометрический метод	5	-
2643	455101.95	1277070.10	Картометрический метод	5	-
2644	455086.20	1277058.85	Картометрический метод	5	-
2645	455049.30	1277040.25	Картометрический метод	5	-
2646	455042.55	1277051.45	Картометрический метод	5	-
2647	455195.95	1277172.70	Картометрический метод	5	-
2648	455218.70	1277189.10	Картометрический метод	5	-
2649	455260.40	1277210.90	Картометрический метод	5	-
2650	455285.75	1277217.95	Картометрический метод	5	-
2651	455330.35	1277225.65	Картометрический метод	5	-

Сведения о местоположении границ объекта

1. Система координат 60.1

2. Сведения о характерных точках границ объекта

Обозначение характерных точек границ	Координаты, м		Метод определения координат характерной точки	Средняя квадратическая погрешность положения характерной точки (M _t), м	Описание обозначения точки на местности (при наличии)
	X	Y			
2652	455356.65	1277228.20	Картометрический метод	5	-
2653	455386.20	1277225.35	Картометрический метод	5	-
2654	455405.50	1277218.70	Картометрический метод	5	-
2655	455420.40	1277208.65	Картометрический метод	5	-
2656	455409.65	1277194.95	Картометрический метод	5	-
2657	455423.90	1277182.50	Картометрический метод	5	-
2658	455436.70	1277166.95	Картометрический метод	5	-
2659	455452.60	1277141.25	Картометрический метод	5	-
2660	455468.45	1277105.60	Картометрический метод	5	-
2661	455479.45	1277092.30	Картометрический метод	5	-
2662	455510.35	1277061.20	Картометрический метод	5	-
2663	455532.40	1277048.55	Картометрический метод	5	-
2664	455548.55	1277042.80	Картометрический метод	5	-
2665	455568.75	1277039.10	Картометрический метод	5	-
2666	455594.65	1277040.05	Картометрический метод	5	-
2667	455610.75	1277043.45	Картометрический метод	5	-
2668	455623.25	1277047.30	Картометрический метод	5	-
2669	455638.35	1277053.10	Картометрический метод	5	-
2670	455650.55	1277059.50	Картометрический метод	5	-
2671	455657.30	1277064.60	Картометрический метод	5	-
2672	455687.10	1277126.85	Картометрический метод	5	-
2673	455690.65	1277141.30	Картометрический метод	5	-
2674	455691.95	1277153.80	Картометрический метод	5	-
2675	455690.30	1277166.95	Картометрический метод	5	-
2676	455684.85	1277178.80	Картометрический метод	5	-
2677	455674.90	1277191.35	Картометрический	5	-

Сведения о местоположении границ объекта

1. Система координат 60.1

2. Сведения о характерных точках границ объекта

Обозначение характерных точек границ	Координаты, м		Метод определения координат характерной точки	Средняя квадратическая погрешность положения характерной точки (M _t), м	Описание обозначения точки на местности (при наличии)
	X	Y			
			метод		
2678	455660.50	1277201.60	Картометрический метод	5	-
2679	455624.85	1277220.20	Картометрический метод	5	-
2680	455556.25	1277245.85	Картометрический метод	5	-
2681	455521.25	1277260.95	Картометрический метод	5	-
2682	455513.25	1277268.00	Картометрический метод	5	-
2683	455506.50	1277276.95	Картометрический метод	5	-
2684	455502.95	1277286.90	Картометрический метод	5	-
2685	455503.60	1277301.05	Картометрический метод	5	-
2686	455507.45	1277311.95	Картометрический метод	5	-
2687	455537.45	1277352.20	Картометрический метод	5	-
2688	455563.70	1277391.70	Картометрический метод	5	-
2689	455573.25	1277408.60	Картометрический метод	5	-
2690	455580.20	1277425.65	Картометрический метод	5	-
2691	455582.85	1277436.00	Картометрический метод	5	-
2692	455583.80	1277447.95	Картометрический метод	5	-
2693	455582.85	1277461.50	Картометрический метод	5	-
2694	455579.20	1277472.30	Картометрический метод	5	-
2695	455569.25	1277484.75	Картометрический метод	5	-
2565	455590.20	1277490.95	Картометрический метод	5	-
					-
2696	455914.90	1277506.65	Картометрический метод	5	-
2697	455913.00	1277466.25	Картометрический метод	5	-
2698	455914.60	1277429.65	Картометрический метод	5	-
2699	455924.85	1277362.30	Картометрический метод	5	-
2700	455925.15	1277326.70	Картометрический метод	5	-
2701	455920.35	1277298.45	Картометрический	5	-

Сведения о местоположении границ объекта					
1. Система координат 60.1					
2. Сведения о характерных точках границ объекта					
Обозначение характерных точек границ	Координаты, м		Метод определения координат характерной точки	Средняя квадратическая погрешность положения характерной точки (M _t), м	Описание обозначения точки на местности (при наличии)
	X	Y			
			метод		
2702	455915.20	1277280.80	Картометрический метод	5	-
2703	455907.20	1277266.05	Картометрический метод	5	-
2704	455896.30	1277251.30	Картометрический метод	5	-
2705	455884.10	1277243.60	Картометрический метод	5	-
2706	455876.10	1277228.20	Картометрический метод	5	-
2707	455865.95	1277239.00	Картометрический метод	5	-
2708	455854.05	1277254.00	Картометрический метод	5	-
2709	455885.35	1277429.50	Картометрический метод	5	-
2710	455820.90	1277440.55	Картометрический метод	5	-
2711	455829.90	1277447.60	Картометрический метод	5	-
2712	455831.15	1277457.55	Картометрический метод	5	-
2713	455827.45	1277470.80	Картометрический метод	5	-
2714	455848.15	1277469.45	Картометрический метод	5	-
2715	455863.25	1277472.30	Картометрический метод	5	-
2716	455869.35	1277477.80	Картометрический метод	5	-
2717	455870.30	1277484.50	Картометрический метод	5	-
2718	455863.55	1277503.10	Картометрический метод	5	-
2696	455914.90	1277506.65	Картометрический метод	5	-
					-
2719	465257.50	1277594.35	Картометрический метод	5	-
2720	465256.85	1277564.90	Картометрический метод	5	-
2721	465281.30	1277499.75	Картометрический метод	5	-
2722	465306.35	1277412.25	Картометрический метод	5	-
2723	465285.90	1277422.00	Картометрический метод	5	-
2724	465268.35	1277425.15	Картометрический метод	5	-
2725	465253.95	1277423.20	Картометрический	5	-

Сведения о местоположении границ объекта

1. Система координат 60.1

2. Сведения о характерных точках границ объекта

Обозначение характерных точек границ	Координаты, м		Метод определения координат характерной точки	Средняя квадратическая погрешность положения характерной точки (M _t), м	Описание обозначения точки на местности (при наличии)
	X	Y			
			метод		
2726	465243.95	1277417.60	Картометрический метод	5	-
2727	465222.75	1277392.35	Картометрический метод	5	-
2728	465167.35	1277579.75	Картометрический метод	5	-
2719	465257.50	1277594.35	Картометрический метод	5	-
					-
2729	465344.10	1277826.70	Картометрический метод	5	-
2730	465369.70	1277775.95	Картометрический метод	5	-
2731	465387.25	1277734.30	Картометрический метод	5	-
2732	465402.85	1277696.55	Картометрический метод	5	-
2733	465406.00	1277683.40	Картометрический метод	5	-
2734	465405.05	1277666.35	Картометрический метод	5	-
2735	465401.85	1277643.70	Картометрический метод	5	-
2736	465384.10	1277589.10	Картометрический метод	5	-
2737	465377.25	1277574.75	Картометрический метод	5	-
2738	465365.55	1277557.45	Картометрический метод	5	-
2739	465335.85	1277532.60	Картометрический метод	5	-
2740	465320.75	1277524.30	Картометрический метод	5	-
2741	465310.75	1277514.80	Картометрический метод	5	-
2742	465294.45	1277517.95	Картометрический метод	5	-
2743	465278.80	1277568.05	Картометрический метод	5	-
2744	465323.25	1277563.15	Картометрический метод	5	-
2745	465347.05	1277707.95	Картометрический метод	5	-
2746	465344.55	1277767.45	Картометрический метод	5	-
2747	465326.40	1277815.65	Картометрический метод	5	-
2729	465344.10	1277826.70	Картометрический метод	5	-
					-

Сведения о местоположении границ объекта

1. Система координат 60.1

2. Сведения о характерных точках границ объекта

Обозначение характерных точек границ	Координаты, м		Метод определения координат характерной точки	Средняя квадратическая погрешность положения характерной точки (M _t), м	Описание обозначения точки на местности (при наличии)
	X	Y			
2748	446941.65	1278012.80	Картометрический метод	5	-
2749	446962.00	1278008.70	Картометрический метод	5	-
2750	446987.20	1277997.15	Картометрический метод	5	-
2751	446990.20	1277968.05	Картометрический метод	5	-
2752	447000.35	1277930.60	Картометрический метод	5	-
2753	447011.30	1277918.50	Картометрический метод	5	-
2754	447040.20	1277919.40	Картометрический метод	5	-
2755	447072.15	1277778.30	Картометрический метод	5	-
2756	446920.15	1277745.30	Картометрический метод	5	-
2757	446861.85	1278010.90	Картометрический метод	5	-
2748	446941.65	1278012.80	Картометрический метод	5	-
					-
2758	459895.10	1278054.65	Картометрический метод	5	-
2759	459977.75	1278027.25	Картометрический метод	5	-
2760	459979.00	1278008.45	Картометрический метод	5	-
2761	459943.95	1277936.95	Картометрический метод	5	-
2762	459897.60	1277846.60	Картометрический метод	5	-
2763	459847.50	1277763.80	Картометрический метод	5	-
2764	459658.40	1277465.15	Картометрический метод	5	-
2765	459534.40	1277515.05	Картометрический метод	5	-
2766	459570.75	1277597.85	Картометрический метод	5	-
2767	459622.10	1277671.85	Картометрический метод	5	-
2768	459668.45	1277735.85	Картометрический метод	5	-
2769	459694.75	1277761.00	Картометрический метод	5	-
2770	459753.60	1277757.35	Картометрический метод	5	-
2771	459828.75	1277840.20	Картометрический метод	5	-

Сведения о местоположении границ объекта					
1. Система координат 60.1					
2. Сведения о характерных точках границ объекта					
Обозначение характерных точек границ	Координаты, м		Метод определения координат характерной точки	Средняя квадратическая погрешность положения характерной точки (M _t), м	Описание обозначения точки на местности (при наличии)
	X	Y			
2772	459828.75	1277860.25	Картометрический метод	5	-
2773	459813.70	1277904.10	Картометрический метод	5	-
2774	459811.20	1277930.40	Картометрический метод	5	-
2775	459818.70	1277947.95	Картометрический метод	5	-
2776	459836.25	1277949.25	Картометрический метод	5	-
2777	459848.80	1277968.05	Картометрический метод	5	-
2778	459838.75	1277994.35	Картометрический метод	5	-
2779	459845.05	1278003.15	Картометрический метод	5	-
2780	459870.05	1278006.95	Картометрический метод	5	-
2758	459895.10	1278054.65	Картометрический метод	5	-
					-
2781	449442.45	1278090.30	Картометрический метод	5	-
2782	449489.45	1278047.35	Картометрический метод	5	-
2783	449434.95	1278015.25	Картометрический метод	5	-
2784	449379.85	1277970.65	Картометрический метод	5	-
2785	449344.80	1277959.95	Картометрический метод	5	-
2786	449348.05	1278041.30	Картометрический метод	5	-
2787	449394.20	1278057.60	Картометрический метод	5	-
2781	449442.45	1278090.30	Картометрический метод	5	-
					-
2788	455663.70	1278107.95	Картометрический метод	5	-
2789	455734.70	1278084.60	Картометрический метод	5	-
2790	455771.20	1278096.75	Картометрический метод	5	-
2791	455805.70	1278101.85	Картометрический метод	5	-
2792	455823.80	1278084.60	Картометрический метод	5	-
2793	455822.55	1278068.95	Картометрический метод	5	-
2794	455808.80	1278067.95	Картометрический	5	-

Сведения о местоположении границ объекта					
1. Система координат 60.1					
2. Сведения о характерных точках границ объекта					
Обозначение характерных точек границ	Координаты, м		Метод определения координат характерной точки	Средняя квадратическая погрешность положения характерной точки (M _t), м	Описание обозначения точки на местности (при наличии)
	X	Y			
			метод		
2795	455793.55	1278062.05	Картометрический метод	5	-
2796	455772.35	1278045.85	Картометрический метод	5	-
2797	455751.70	1278024.75	Картометрический метод	5	-
2798	455736.50	1277996.65	Картометрический метод	5	-
2799	455719.50	1277961.80	Картометрический метод	5	-
2800	455699.20	1277971.00	Картометрический метод	5	-
2801	455692.10	1277990.30	Картометрический метод	5	-
2802	455672.80	1278013.60	Картометрический метод	5	-
2803	455631.25	1278023.75	Картометрический метод	5	-
2804	455617.05	1278057.20	Картометрический метод	5	-
2805	455625.15	1278086.65	Картометрический метод	5	-
2788	455663.70	1278107.95	Картометрический метод	5	-
					-
2806	465308.65	1278195.85	Картометрический метод	5	-
2807	465319.00	1278104.35	Картометрический метод	5	-
2808	465319.25	1278078.05	Картометрический метод	5	-
2809	465308.30	1278022.75	Картометрический метод	5	-
2810	465306.35	1277985.00	Картометрический метод	5	-
2811	465314.40	1277901.90	Картометрический метод	5	-
2812	465262.55	1277900.75	Картометрический метод	5	-
2813	465162.35	1277840.40	Картометрический метод	5	-
2814	465108.50	1277798.95	Картометрический метод	5	-
2815	465092.55	1277854.50	Картометрический метод	5	-
2816	465099.20	1277877.40	Картометрический метод	5	-
2817	465112.55	1277901.95	Картометрический метод	5	-
2818	465220.65	1278065.70	Картометрический	5	-

Сведения о местоположении границ объекта					
1. Система координат 60.1					
2. Сведения о характерных точках границ объекта					
Обозначение характерных точек границ	Координаты, м		Метод определения координат характерной точки	Средняя квадратическая погрешность положения характерной точки (M _t), м	Описание обозначения точки на местности (при наличии)
	X	Y			
			метод		
2806	465308.65	1278195.85	Картометрический метод	5	-
					-
2819	448514.75	1278345.35	Картометрический метод	5	-
2820	448534.15	1278344.25	Картометрический метод	5	-
2821	448543.20	1278335.25	Картометрический метод	5	-
2822	448544.55	1278324.60	Картометрический метод	5	-
2823	448535.25	1278302.45	Картометрический метод	5	-
2824	448533.60	1278291.55	Картометрический метод	5	-
2825	448539.10	1278267.20	Картометрический метод	5	-
2826	448486.35	1278243.45	Картометрический метод	5	-
2827	448473.25	1278235.00	Картометрический метод	5	-
2828	448436.90	1278155.80	Картометрический метод	5	-
2829	448436.40	1278146.50	Картометрический метод	5	-
2830	448440.50	1278134.75	Картометрический метод	5	-
2831	448452.75	1278122.75	Картометрический метод	5	-
2832	448462.85	1278119.20	Картометрический метод	5	-
2833	448508.20	1278148.40	Картометрический метод	5	-
2834	448541.80	1278162.35	Картометрический метод	5	-
2835	448553.85	1278161.25	Картометрический метод	5	-
2836	448561.75	1278151.70	Картометрический метод	5	-
2837	448563.65	1278136.40	Картометрический метод	5	-
2838	448568.60	1278114.55	Картометрический метод	5	-
2839	448573.80	1278106.90	Картометрический метод	5	-
2840	448589.90	1278102.80	Картометрический метод	5	-
2841	448595.10	1278086.95	Картометрический метод	5	-
2842	448536.90	1278080.95	Картометрический	5	-

Сведения о местоположении границ объекта					
1. Система координат 60.1					
2. Сведения о характерных точках границ объекта					
Обозначение характерных точек границ	Координаты, м		Метод определения координат характерной точки	Средняя квадратическая погрешность положения характерной точки (M _t), м	Описание обозначения точки на местности (при наличии)
	X	Y			
			метод		
2843	448510.40	1278081.80	Картометрический метод	5	-
2844	448443.20	1278100.65	Картометрический метод	5	-
2845	448397.30	1278115.90	Картометрический метод	5	-
2846	448335.60	1278142.70	Картометрический метод	5	-
2847	448313.75	1278149.25	Картометрический метод	5	-
2848	448279.60	1278193.50	Картометрический метод	5	-
2849	448265.65	1278222.70	Картометрический метод	5	-
2850	448262.40	1278247.85	Картометрический метод	5	-
2851	448267.85	1278264.20	Картометрический метод	5	-
2852	448279.05	1278274.35	Картометрический метод	5	-
2853	448301.70	1278282.80	Картометрический метод	5	-
2854	448382.00	1278298.10	Картометрический метод	5	-
2855	448463.95	1278339.35	Картометрический метод	5	-
2856	448484.20	1278344.50	Картометрический метод	5	-
2819	448514.75	1278345.35	Картометрический метод	5	-
					-
2857	448719.45	1278393.60	Картометрический метод	5	-
2858	448734.05	1278391.70	Картометрический метод	5	-
2859	448754.75	1278377.85	Картометрический метод	5	-
2860	448794.70	1278326.00	Картометрический метод	5	-
2861	448814.70	1278295.70	Картометрический метод	5	-
2862	448824.30	1278291.10	Картометрический метод	5	-
2863	448836.55	1278294.15	Картометрический метод	5	-
2864	448845.00	1278300.30	Картометрический метод	5	-
2865	448858.45	1278299.55	Картометрический метод	5	-
2866	448869.60	1278290.30	Картометрический	5	-

Сведения о местоположении границ объекта

1. Система координат 60.1

2. Сведения о характерных точках границ объекта

Обозначение характерных точек границ	Координаты, м		Метод определения координат характерной точки	Средняя квадратическая погрешность положения характерной точки (M _t), м	Описание обозначения точки на местности (при наличии)
	X	Y			
			метод		
2867	448903.40	1278259.20	Картометрический метод	5	-
2868	448916.45	1278253.85	Картометрический метод	5	-
2869	448931.80	1278249.25	Картометрический метод	5	-
2870	448937.20	1278240.00	Картометрический метод	5	-
2871	448942.95	1278203.15	Картометрический метод	5	-
2872	448949.50	1278192.65	Картометрический метод	5	-
2873	448964.60	1278219.75	Картометрический метод	5	-
2874	448993.25	1278250.65	Картометрический метод	5	-
2875	449017.65	1278265.85	Картометрический метод	5	-
2876	449079.35	1278262.60	Картометрический метод	5	-
2877	449102.35	1278258.00	Картометрический метод	5	-
2878	449152.50	1278255.45	Картометрический метод	5	-
2879	449188.70	1278257.65	Картометрический метод	5	-
2880	449202.70	1278259.55	Картометрический метод	5	-
2881	449235.70	1278271.00	Картометрический метод	5	-
2882	449245.55	1278270.35	Картометрический метод	5	-
2883	449251.90	1278268.15	Картометрический метод	5	-
2884	449273.85	1278253.20	Картометрический метод	5	-
2885	449283.05	1278253.20	Картометрический метод	5	-
2886	449291.60	1278255.45	Картометрический метод	5	-
2887	449300.60	1278242.85	Картометрический метод	5	-
2888	449305.00	1278230.10	Картометрический метод	5	-
2889	449313.55	1278223.70	Картометрический метод	5	-
2890	449316.30	1278213.20	Картометрический метод	5	-
2891	449315.50	1278192.10	Картометрический метод	5	-

Сведения о местоположении границ объекта					
1. Система координат 60.1					
2. Сведения о характерных точках границ объекта					
Обозначение характерных точек границ	Координаты, м		Метод определения координат характерной точки	Средняя квадратическая погрешность положения характерной точки (M _t), м	Описание обозначения точки на местности (при наличии)
	X	Y			
2892	449228.35	1278184.05	Картометрический метод	5	-
2893	449225.85	1278135.15	Картометрический метод	5	-
2894	449157.00	1278150.05	Картометрический метод	5	-
2895	449119.40	1278044.70	Картометрический метод	5	-
2896	449126.90	1277955.75	Картометрический метод	5	-
2897	449164.45	1277958.35	Картометрический метод	5	-
2898	449169.50	1277893.80	Картометрический метод	5	-
2899	449220.85	1277901.95	Картометрический метод	5	-
2900	449133.40	1277844.10	Картометрический метод	5	-
2901	449048.95	1277803.40	Картометрический метод	5	-
2902	449008.60	1277786.50	Картометрический метод	5	-
2903	448921.45	1277739.30	Картометрический метод	5	-
2904	448888.40	1277728.55	Картометрический метод	5	-
2905	448869.60	1277730.05	Картометрический метод	5	-
2906	448851.55	1277740.45	Картометрический метод	5	-
2907	448841.20	1277755.80	Картометрический метод	5	-
2908	448841.95	1277774.25	Картометрический метод	5	-
2909	448838.10	1277784.20	Картометрический метод	5	-
2910	448826.20	1277801.50	Картометрический метод	5	-
2911	448813.15	1277837.20	Картометрический метод	5	-
2912	448816.25	1277849.90	Картометрический метод	5	-
2913	448830.45	1277865.25	Картометрический метод	5	-
2914	448889.20	1277905.55	Картометрический метод	5	-
2915	448955.60	1277946.25	Картометрический метод	5	-
2916	448989.80	1277947.05	Картометрический метод	5	-
2917	448961.75	1277975.85	Картометрический	5	-

Сведения о местоположении границ объекта

1. Система координат 60.1

2. Сведения о характерных точках границ объекта

Обозначение характерных точек границ	Координаты, м		Метод определения координат характерной точки	Средняя квадратическая погрешность положения характерной точки (M _t), м	Описание обозначения точки на местности (при наличии)
	X	Y			
			метод		
2918	448949.85	1277997.35	Картометрический метод	5	-
2919	448947.55	1278027.65	Картометрический метод	5	-
2920	448949.45	1278052.60	Картометрический метод	5	-
2921	448945.65	1278115.60	Картометрический метод	5	-
2922	448919.15	1278119.05	Картометрический метод	5	-
2923	448779.35	1278113.30	Картометрический метод	5	-
2924	448775.15	1278096.00	Картометрический метод	5	-
2925	448761.30	1278065.30	Картометрический метод	5	-
2926	448730.60	1278013.85	Картометрический метод	5	-
2927	448722.15	1278004.65	Картометрический метод	5	-
2928	448698.70	1277988.90	Картометрический метод	5	-
2929	448691.80	1277977.35	Картометрический метод	5	-
2930	448668.35	1277964.70	Картометрический метод	5	-
2931	448666.05	1277985.80	Картометрический метод	5	-
2932	448662.20	1278025.35	Картометрический метод	5	-
2933	448652.25	1278053.40	Картометрический метод	5	-
2934	448641.50	1278071.80	Картометрический метод	5	-
2935	448621.90	1278092.55	Картометрический метод	5	-
2936	448615.00	1278115.20	Картометрический метод	5	-
2937	448614.60	1278137.10	Картометрический метод	5	-
2938	448586.55	1278213.90	Картометрический метод	5	-
2939	448575.80	1278250.00	Картометрический метод	5	-
2940	448570.85	1278258.45	Картометрический метод	5	-
2941	448666.45	1278267.65	Картометрический метод	5	-
2942	448661.05	1278293.00	Картометрический метод	5	-

Сведения о местоположении границ объекта					
1. Система координат 60.1					
2. Сведения о характерных точках границ объекта					
Обозначение характерных точек границ	Координаты, м		Метод определения координат характерной точки	Средняя квадратическая погрешность положения характерной точки (M _t), м	Описание обозначения точки на местности (при наличии)
	X	Y			
2943	448655.30	1278322.20	Картометрический метод	5	-
2944	448649.95	1278339.85	Картометрический метод	5	-
2945	448642.65	1278345.20	Картометрический метод	5	-
2946	448628.45	1278344.85	Картометрический метод	5	-
2947	448572.75	1278336.00	Картометрический метод	5	-
2948	448562.40	1278337.95	Картометрический метод	5	-
2949	448557.75	1278346.00	Картометрический метод	5	-
2950	448558.55	1278354.45	Картометрический метод	5	-
2951	448571.20	1278370.55	Картометрический метод	5	-
2952	448599.25	1278378.25	Картометрический метод	5	-
2953	448684.90	1278387.10	Картометрический метод	5	-
2857	448719.45	1278393.60	Картометрический метод	5	-
					-
2954	451669.65	1278437.25	Картометрический метод	5	-
2955	451679.65	1278411.95	Картометрический метод	5	-
2956	451677.75	1278350.55	Картометрический метод	5	-
2957	451662.10	1278270.95	Картометрический метод	5	-
2958	451598.85	1278285.20	Картометрический метод	5	-
2959	451583.20	1278250.10	Картометрический метод	5	-
2960	451578.80	1278238.20	Картометрический метод	5	-
2961	451498.65	1278086.40	Картометрический метод	5	-
2962	451505.40	1278076.10	Картометрический метод	5	-
2963	451481.95	1278089.65	Картометрический метод	5	-
2964	451450.65	1278110.65	Картометрический метод	5	-
2965	451428.20	1278130.15	Картометрический метод	5	-
2966	451497.40	1278209.60	Картометрический метод	5	-

Сведения о местоположении границ объекта					
1. Система координат 60.1					
2. Сведения о характерных точках границ объекта					
Обозначение характерных точек границ	Координаты, м		Метод определения координат характерной точки	Средняя квадратическая погрешность положения характерной точки (M _t), м	Описание обозначения точки на местности (при наличии)
	X	Y			
2967	451544.10	1278279.50	Картометрический метод	5	-
2968	451550.35	1278295.30	Картометрический метод	5	-
2969	451549.60	1278315.90	Картометрический метод	5	-
2970	451566.90	1278309.65	Картометрический метод	5	-
2971	451593.75	1278328.05	Картометрический метод	5	-
2972	451623.60	1278359.65	Картометрический метод	5	-
2973	451640.50	1278382.50	Картометрический метод	5	-
2954	451669.65	1278437.25	Картометрический метод	5	-
					-
2974	465795.75	1278629.00	Картометрический метод	5	-
2975	465872.85	1278574.25	Картометрический метод	5	-
2976	465873.00	1278559.25	Картометрический метод	5	-
2977	465824.95	1278529.40	Картометрический метод	5	-
2978	465804.80	1278514.20	Картометрический метод	5	-
2979	465788.85	1278496.75	Картометрический метод	5	-
2980	465769.45	1278487.60	Картометрический метод	5	-
2981	465747.55	1278470.35	Картометрический метод	5	-
2982	465630.75	1278553.15	Картометрический метод	5	-
2983	465666.45	1278580.15	Картометрический метод	5	-
2984	465678.35	1278575.15	Картометрический метод	5	-
2985	465739.70	1278569.95	Картометрический метод	5	-
2986	465762.50	1278583.95	Картометрический метод	5	-
2987	465792.05	1278624.95	Картометрический метод	5	-
2974	465795.75	1278629.00	Картометрический метод	5	-
					-
2988	446548.05	1278638.75	Картометрический метод	5	-
2989	446658.00	1278462.15	Картометрический	5	-

Сведения о местоположении границ объекта					
1. Система координат 60.1					
2. Сведения о характерных точках границ объекта					
Обозначение характерных точек границ	Координаты, м		Метод определения координат характерной точки	Средняя квадратическая погрешность положения характерной точки (M _t), м	Описание обозначения точки на местности (при наличии)
	X	Y			
			метод		
2990	446700.00	1278412.15	Картометрический метод	5	-
2991	446749.30	1278368.20	Картометрический метод	5	-
2992	446779.95	1278357.50	Картометрический метод	5	-
2993	446792.60	1278352.85	Картометрический метод	5	-
2994	446827.35	1278094.30	Картометрический метод	5	-
2995	446890.10	1277794.50	Картометрический метод	5	-
2996	446926.10	1277683.90	Картометрический метод	5	-
2997	446958.10	1277589.90	Картометрический метод	5	-
2998	446948.10	1277591.25	Картометрический метод	5	-
2999	446932.80	1277602.60	Картометрический метод	5	-
3000	446900.80	1277613.95	Картометрический метод	5	-
3001	446884.85	1277612.60	Картометрический метод	5	-
3002	446841.20	1277597.10	Картометрический метод	5	-
3003	446831.55	1277608.60	Картометрический метод	5	-
3004	446822.90	1277623.30	Картометрический метод	5	-
3005	446812.90	1277638.60	Картометрический метод	5	-
3006	446806.90	1277663.95	Картометрический метод	5	-
3007	446803.55	1277687.90	Картометрический метод	5	-
3008	446803.55	1277709.25	Картометрический метод	5	-
3009	446803.50	1277726.55	Картометрический метод	5	-
3010	446795.50	1277745.90	Картометрический метод	5	-
3011	446784.85	1277749.20	Картометрический метод	5	-
3012	446775.55	1277746.55	Картометрический метод	5	-
3013	446765.55	1277732.55	Картометрический метод	5	-
3014	446764.90	1277711.90	Картометрический метод	5	-

Сведения о местоположении границ объекта

1. Система координат 60.1

2. Сведения о характерных точках границ объекта

Обозначение характерных точек границ	Координаты, м		Метод определения координат характерной точки	Средняя квадратическая погрешность положения характерной точки (M _t), м	Описание обозначения точки на местности (при наличии)
	X	Y			
3015	446767.55	1277695.25	Картометрический метод	5	-
3016	446805.65	1277611.20	Картометрический метод	5	-
3017	446798.05	1277582.85	Картометрический метод	5	-
3018	446796.95	1277554.00	Картометрический метод	5	-
3019	446791.60	1277540.65	Картометрический метод	5	-
3020	446782.30	1277544.65	Картометрический метод	5	-
3021	446683.00	1277661.30	Картометрический метод	5	-
3022	446627.70	1277725.95	Картометрический метод	5	-
3023	446579.70	1277828.55	Картометрический метод	5	-
3024	446538.35	1277942.50	Картометрический метод	5	-
3025	446511.65	1278035.15	Картометрический метод	5	-
3026	446557.65	1277951.15	Картометрический метод	5	-
3027	446575.65	1277921.20	Картометрический метод	5	-
3028	446590.95	1277915.85	Картометрический метод	5	-
3029	446606.30	1277925.15	Картометрический метод	5	-
3030	446608.30	1277937.15	Картометрический метод	5	-
3031	446607.60	1277972.45	Картометрический метод	5	-
3032	446610.95	1277983.15	Картометрический метод	5	-
3033	446616.90	1277998.45	Картометрический метод	5	-
3034	446621.55	1278019.10	Картометрический метод	5	-
3035	446628.20	1278041.10	Картометрический метод	5	-
3036	446660.85	1278040.40	Картометрический метод	5	-
3037	446670.85	1278051.05	Картометрический метод	5	-
3038	446656.85	1278113.05	Картометрический метод	5	-
3039	446644.85	1278149.70	Картометрический метод	5	-
3040	446628.85	1278175.65	Картометрический	5	-

Сведения о местоположении границ объекта

1. Система координат 60.1

2. Сведения о характерных точках границ объекта

Обозначение характерных точек границ	Координаты, м		Метод определения координат характерной точки	Средняя квадратическая погрешность положения характерной точки (M _t), м	Описание обозначения точки на местности (при наличии)
	X	Y			
			метод		
3041	446616.85	1278189.65	Картометрический метод	5	-
3042	446587.50	1278211.65	Картометрический метод	5	-
3043	446578.85	1278211.65	Картометрический метод	5	-
3044	446572.20	1278207.00	Картометрический метод	5	-
3045	446554.20	1278204.35	Картометрический метод	5	-
3046	446533.55	1278225.00	Картометрический метод	5	-
3047	446513.60	1278241.00	Картометрический метод	5	-
3048	446509.55	1278258.30	Картометрический метод	5	-
3049	446506.25	1278294.95	Картометрический метод	5	-
3050	446500.90	1278335.60	Картометрический метод	5	-
3051	446498.90	1278354.25	Картометрический метод	5	-
3052	446476.90	1278374.95	Картометрический метод	5	-
3053	446462.85	1278494.20	Картометрический метод	5	-
3054	446461.45	1278630.80	Картометрический метод	5	-
2988	446548.05	1278638.75	Картометрический метод	5	-
					-
3055	451854.80	1278791.50	Картометрический метод	5	-
3056	451901.70	1278775.35	Картометрический метод	5	-
3057	452000.25	1278436.40	Картометрический метод	5	-
3058	451999.75	1278140.30	Картометрический метод	5	-
3059	451984.10	1278143.40	Картометрический метод	5	-
3060	451948.75	1278138.60	Картометрический метод	5	-
3061	451934.45	1278132.00	Картометрический метод	5	-
3062	451927.90	1278123.85	Картометрический метод	5	-
3063	451928.75	1278109.70	Картометрический метод	5	-
3064	451945.45	1278097.75	Картометрический	5	-

Сведения о местоположении границ объекта

1. Система координат 60.1

2. Сведения о характерных точках границ объекта

Обозначение характерных точек границ	Координаты, м		Метод определения координат характерной точки	Средняя квадратическая погрешность положения характерной точки (M _t), м	Описание обозначения точки на местности (при наличии)
	X	Y			
			метод		
3065	451953.20	1278087.10	Картометрический метод	5	-
3066	451956.15	1278063.95	Картометрический метод	5	-
3067	451957.25	1278046.05	Картометрический метод	5	-
3068	451954.80	1278028.10	Картометрический метод	5	-
3069	451942.05	1277999.85	Картометрический метод	5	-
3070	451933.20	1277986.95	Картометрический метод	5	-
3071	451889.60	1277947.35	Картометрический метод	5	-
3072	451888.75	1277947.00	Картометрический метод	5	-
3073	451902.05	1277988.50	Картометрический метод	5	-
3074	451895.85	1277990.15	Картометрический метод	5	-
3075	451903.95	1278006.65	Картометрический метод	5	-
3076	451745.95	1278041.15	Картометрический метод	5	-
3077	451756.60	1278095.65	Картометрический метод	5	-
3078	451797.95	1278089.50	Картометрический метод	5	-
3079	451845.50	1278115.90	Картометрический метод	5	-
3080	451863.05	1278257.55	Картометрический метод	5	-
3081	451796.70	1278271.20	Картометрический метод	5	-
3082	451812.35	1278350.20	Картометрический метод	5	-
3083	451824.25	1278442.30	Картометрический метод	5	-
3084	451832.90	1278512.35	Картометрический метод	5	-
3085	451850.20	1278523.75	Картометрический метод	5	-
3086	451863.05	1278541.00	Картометрический метод	5	-
3087	451878.15	1278582.20	Картометрический метод	5	-
3088	451882.20	1278609.45	Картометрический метод	5	-
3089	451884.00	1278675.30	Картометрический метод	5	-

Сведения о местоположении границ объекта					
1. Система координат 60.1					
2. Сведения о характерных точках границ объекта					
Обозначение характерных точек границ	Координаты, м		Метод определения координат характерной точки	Средняя квадратическая погрешность положения характерной точки (M _t), м	Описание обозначения точки на местности (при наличии)
	X	Y			
3090	451877.05	1278712.05	Картометрический метод	5	-
3055	451854.80	1278791.50	Картометрический метод	5	-
					-
3091	449881.70	1278833.40	Картометрический метод	5	-
3092	449897.25	1278820.35	Картометрический метод	5	-
3093	449919.10	1278815.30	Картометрический метод	5	-
3094	449936.00	1278828.00	Картометрический метод	5	-
3095	449943.00	1278821.95	Картометрический метод	5	-
3096	449952.50	1278809.25	Картометрический метод	5	-
3097	449981.70	1278787.95	Картометрический метод	5	-
3098	450019.15	1278774.15	Картометрический метод	5	-
3099	449994.80	1278731.30	Картометрический метод	5	-
3100	449978.50	1278731.30	Картометрический метод	5	-
3101	449923.40	1278717.40	Картометрический метод	5	-
3102	449879.60	1278714.80	Картометрический метод	5	-
3103	449854.55	1278727.30	Картометрический метод	5	-
3104	449823.25	1278723.45	Картометрический метод	5	-
3105	449773.40	1278706.70	Картометрический метод	5	-
3106	449730.55	1278615.50	Картометрический метод	5	-
3107	449704.25	1278631.75	Картометрический метод	5	-
3108	449671.70	1278576.55	Картометрический метод	5	-
3109	449631.45	1278576.50	Картометрический метод	5	-
3110	449641.95	1278629.50	Картометрический метод	5	-
3111	449640.40	1278644.70	Картометрический метод	5	-
3112	449646.90	1278653.95	Картометрический метод	5	-
3113	449670.75	1278664.60	Картометрический метод	5	-

Сведения о местоположении границ объекта					
1. Система координат 60.1					
2. Сведения о характерных точках границ объекта					
Обозначение характерных точек границ	Координаты, м		Метод определения координат характерной точки	Средняя квадратическая погрешность положения характерной точки (M _t), м	Описание обозначения точки на местности (при наличии)
	X	Y			
3114	449676.25	1278685.10	Картометрический метод	5	-
3115	449648.90	1278687.00	Картометрический метод	5	-
3116	449635.55	1278691.10	Картометрический метод	5	-
3117	449627.60	1278702.85	Картометрический метод	5	-
3118	449626.05	1278718.10	Картометрический метод	5	-
3119	449632.05	1278729.85	Картометрический метод	5	-
3120	449649.85	1278747.35	Картометрический метод	5	-
3121	449666.35	1278753.35	Картометрический метод	5	-
3122	449678.10	1278753.05	Картометрический метод	5	-
3123	449692.40	1278749.25	Картометрический метод	5	-
3124	449709.25	1278735.25	Картометрический метод	5	-
3125	449717.50	1278731.45	Картометрический метод	5	-
3126	449744.30	1278731.55	Картометрический метод	5	-
3127	449753.05	1278730.20	Картометрический метод	5	-
3128	449761.30	1278725.75	Картометрический метод	5	-
3129	449773.40	1278706.70	Картометрический метод	5	-
3130	449794.05	1278753.05	Картометрический метод	5	-
3131	449811.20	1278771.15	Картометрический метод	5	-
3132	449839.45	1278789.90	Картометрический метод	5	-
3133	449851.20	1278800.70	Картометрический метод	5	-
3134	449863.90	1278821.65	Картометрический метод	5	-
3091	449881.70	1278833.40	Картометрический метод	5	-
					-
3135	448017.95	1278861.45	Картометрический метод	5	-
3136	448037.95	1278802.85	Картометрический метод	5	-
3137	448079.25	1278777.50	Картометрический метод	5	-

Сведения о местоположении границ объекта					
1. Система координат 60.1					
2. Сведения о характерных точках границ объекта					
Обозначение характерных точек границ	Координаты, м		Метод определения координат характерной точки	Средняя квадратическая погрешность положения характерной точки (M _t), м	Описание обозначения точки на местности (при наличии)
	X	Y			
3138	448104.55	1278765.50	Картометрический метод	5	-
3139	448132.55	1278757.50	Картометрический метод	5	-
3140	448164.50	1278745.50	Картометрический метод	5	-
3141	448195.15	1278736.15	Картометрический метод	5	-
3142	448221.80	1278724.15	Картометрический метод	5	-
3143	448249.80	1278710.80	Картометрический метод	5	-
3144	448287.10	1278670.85	Картометрический метод	5	-
3145	448305.75	1278641.50	Картометрический метод	5	-
3146	448303.10	1278610.85	Картометрический метод	5	-
3147	448256.50	1278573.55	Картометрический метод	5	-
3148	448231.20	1278557.60	Картометрический метод	5	-
3149	448205.90	1278570.90	Картометрический метод	5	-
3150	448167.25	1278589.60	Картометрический метод	5	-
3151	448143.25	1278604.25	Картометрический метод	5	-
3152	448075.35	1278605.60	Картометрический метод	5	-
3153	448040.70	1278574.95	Картометрический метод	5	-
3154	448014.05	1278556.35	Картометрический метод	5	-
3155	447991.45	1278547.00	Картометрический метод	5	-
3156	447966.10	1278551.00	Картометрический метод	5	-
3157	447930.15	1278599.00	Картометрический метод	5	-
3158	447915.45	1278611.00	Картометрический метод	5	-
3159	447910.15	1278600.35	Картометрический метод	5	-
3160	447915.50	1278580.35	Картометрический метод	5	-
3161	447934.15	1278553.70	Картометрический метод	5	-
3162	447955.45	1278529.70	Картометрический метод	5	-
3163	447978.15	1278479.05	Картометрический	5	-

Сведения о местоположении границ объекта

1. Система координат 60.1

2. Сведения о характерных точках границ объекта

Обозначение характерных точек границ	Координаты, м		Метод определения координат характерной точки	Средняя квадратическая погрешность положения характерной точки (M _t), м	Описание обозначения точки на местности (при наличии)
	X	Y			
			метод		
3164	447991.50	1278432.40	Картометрический метод	5	-
3165	447991.50	1278400.45	Картометрический метод	5	-
3166	447971.50	1278380.45	Картометрический метод	5	-
3167	447952.90	1278356.45	Картометрический метод	5	-
3168	447918.25	1278328.50	Картометрический метод	5	-
3169	447880.95	1278300.55	Картометрический метод	5	-
3170	447871.65	1278285.85	Картометрический метод	5	-
3171	447866.35	1278268.55	Картометрический метод	5	-
3172	447866.35	1278245.90	Картометрический метод	5	-
3173	447861.00	1278232.55	Картометрический метод	5	-
3174	447847.70	1278208.60	Картометрический метод	5	-
3175	447835.70	1278192.60	Картометрический метод	5	-
3176	447815.75	1278183.30	Картометрический метод	5	-
3177	447794.45	1278172.65	Картометрический метод	5	-
3178	447765.15	1278159.30	Картометрический метод	5	-
3179	447758.50	1278140.65	Картометрический метод	5	-
3180	447765.15	1278123.35	Картометрический метод	5	-
3181	447753.15	1278112.70	Картометрический метод	5	-
3182	447734.50	1278114.00	Картометрический метод	5	-
3183	447702.55	1278099.35	Картометрический метод	5	-
3184	447663.90	1278083.40	Картометрический метод	5	-
3185	447655.90	1278099.40	Картометрический метод	5	-
3186	447642.60	1278147.35	Картометрический метод	5	-
3187	447617.25	1278158.05	Картометрический метод	5	-
3188	447579.95	1278154.05	Картометрический метод	5	-

Сведения о местоположении границ объекта					
1. Система координат 60.1					
2. Сведения о характерных точках границ объекта					
Обозначение характерных точек границ	Координаты, м		Метод определения координат характерной точки	Средняя квадратическая погрешность положения характерной точки (M _t), м	Описание обозначения точки на местности (при наличии)
	X	Y			
3189	447325.55	1278098.15	Картометрический метод	5	-
3190	447282.25	1278073.50	Картометрический метод	5	-
3191	447231.00	1278019.55	Картометрический метод	5	-
3192	447152.40	1278033.60	Картометрический метод	5	-
3193	447118.70	1277960.45	Картометрический метод	5	-
3194	447108.90	1277952.60	Картометрический метод	5	-
3195	447097.25	1277951.80	Картометрический метод	5	-
3196	447056.85	1277979.60	Картометрический метод	5	-
3197	447038.85	1278008.45	Картометрический метод	5	-
3198	447009.55	1278039.45	Картометрический метод	5	-
3199	446928.70	1278074.75	Картометрический метод	5	-
3200	446944.55	1278094.30	Картометрический метод	5	-
3201	446928.55	1278142.25	Картометрический метод	5	-
3202	446963.20	1278152.90	Картометрический метод	5	-
3203	446948.50	1278292.85	Картометрический метод	5	-
3204	446837.95	1278264.90	Картометрический метод	5	-
3205	446834.80	1278289.70	Картометрический метод	5	-
3206	446829.35	1278388.05	Картометрический метод	5	-
3207	446834.50	1278511.40	Картометрический метод	5	-
3208	446860.45	1278622.65	Картометрический метод	5	-
3209	446914.40	1278608.00	Картометрический метод	5	-
3210	446937.00	1278668.60	Картометрический метод	5	-
3211	447024.25	1278661.25	Картометрический метод	5	-
3212	447056.20	1278713.20	Картометрический метод	5	-
3213	447092.15	1278754.50	Картометрический метод	5	-
3214	447200.55	1278749.20	Картометрический	5	-

Сведения о местоположении границ объекта					
1. Система координат 60.1					
2. Сведения о характерных точках границ объекта					
Обозначение характерных точек границ	Координаты, м		Метод определения координат характерной точки	Средняя квадратическая погрешность положения характерной точки (M _t), м	Описание обозначения точки на местности (при наличии)
	X	Y			
			метод		
3215	447208.90	1278747.25	Картометрический метод	5	-
3216	447318.40	1278719.90	Картометрический метод	5	-
3217	447338.60	1278716.50	Картометрический метод	5	-
3218	447358.85	1278713.10	Картометрический метод	5	-
3219	447379.05	1278709.75	Картометрический метод	5	-
3220	447477.15	1278700.40	Картометрический метод	5	-
3221	447511.80	1278689.75	Картометрический метод	5	-
3222	447631.70	1278652.40	Картометрический метод	5	-
3223	447727.60	1278669.70	Картометрический метод	5	-
3224	447850.15	1278740.25	Картометрический метод	5	-
3225	447915.40	1278766.90	Картометрический метод	5	-
3226	447959.35	1278793.55	Картометрический метод	5	-
3135	448017.95	1278861.45	Картометрический метод	5	-
					-
3227	450208.95	1279034.40	Картометрический метод	5	-
3228	450234.40	1279021.35	Картометрический метод	5	-
3229	450197.60	1278995.75	Картометрический метод	5	-
3230	450211.95	1278950.95	Картометрический метод	5	-
3231	450234.00	1278904.75	Картометрический метод	5	-
3232	450157.55	1278786.35	Картометрический метод	5	-
3233	450130.55	1278678.50	Картометрический метод	5	-
3234	450125.10	1278650.25	Картометрический метод	5	-
3235	450124.80	1278615.25	Картометрический метод	5	-
3236	450128.35	1278576.75	Картометрический метод	5	-
3237	450126.70	1278548.50	Картометрический метод	5	-
3238	450138.25	1278547.20	Картометрический	5	-

Сведения о местоположении границ объекта					
1. Система координат 60.1					
2. Сведения о характерных точках границ объекта					
Обозначение характерных точек границ	Координаты, м		Метод определения координат характерной точки	Средняя квадратическая погрешность положения характерной точки (M _t), м	Описание обозначения точки на местности (при наличии)
	X	Y			
			метод		
3239	450149.20	1278539.80	Картометрический метод	5	-
3240	450157.85	1278548.15	Картометрический метод	5	-
3241	450166.85	1278552.35	Картометрический метод	5	-
3242	450191.25	1278554.90	Картометрический метод	5	-
3243	450208.25	1278552.00	Картометрический метод	5	-
3244	450278.90	1278527.95	Картометрический метод	5	-
3245	450306.50	1278520.25	Картометрический метод	5	-
3246	450290.75	1278454.75	Картометрический метод	5	-
3247	450283.95	1278419.50	Картометрический метод	5	-
3248	450309.05	1278414.90	Картометрический метод	5	-
3249	450365.40	1278421.25	Картометрический метод	5	-
3250	450384.20	1278436.35	Картометрический метод	5	-
3251	450406.75	1278466.45	Картометрический метод	5	-
3252	450434.30	1278499.10	Картометрический метод	5	-
3253	450465.60	1278529.25	Картометрический метод	5	-
3254	450575.80	1278389.10	Картометрический метод	5	-
3255	450518.15	1278308.75	Картометрический метод	5	-
3256	450534.75	1278288.80	Картометрический метод	5	-
3257	450534.10	1278241.95	Картометрический метод	5	-
3258	450537.00	1278216.90	Картометрический метод	5	-
3259	450537.95	1278196.35	Картометрический метод	5	-
3260	450525.75	1278182.55	Картометрический метод	5	-
3261	450519.65	1278170.35	Картометрический метод	5	-
3262	450517.70	1278158.45	Картометрический метод	5	-
3263	450519.35	1278145.30	Картометрический метод	5	-

Сведения о местоположении границ объекта

1. Система координат 60.1

2. Сведения о характерных точках границ объекта

Обозначение характерных точек границ	Координаты, м		Метод определения координат характерной точки	Средняя квадратическая погрешность положения характерной точки (M _t), м	Описание обозначения точки на местности (при наличии)
	X	Y			
3264	450537.00	1278118.35	Картометрический метод	5	-
3265	450541.15	1278109.05	Картометрический метод	5	-
3266	450539.25	1278098.45	Картометрический метод	5	-
3267	450530.55	1278084.95	Картометрический метод	5	-
3268	450522.55	1278080.15	Картометрический метод	5	-
3269	450513.85	1278069.25	Картометрический метод	5	-
3270	450512.25	1278055.10	Картометрический метод	5	-
3271	450510.00	1278044.50	Картометрический метод	5	-
3272	450471.50	1278003.45	Картометрический метод	5	-
3273	450448.40	1277968.10	Картометрический метод	5	-
3274	450437.80	1277942.45	Картометрический метод	5	-
3275	450454.55	1277919.75	Картометрический метод	5	-
3276	450452.15	1277898.95	Картометрический метод	5	-
3277	450452.60	1277891.05	Картометрический метод	5	-
3278	450455.75	1277882.40	Картометрический метод	5	-
3279	450447.75	1277843.25	Картометрический метод	5	-
3280	450437.15	1277816.60	Картометрический метод	5	-
3281	450427.50	1277806.35	Картометрический метод	5	-
3282	450415.30	1277802.50	Картометрический метод	5	-
3283	450381.95	1277803.75	Картометрический метод	5	-
3284	450358.80	1277805.05	Картометрический метод	5	-
3285	450288.85	1277801.20	Картометрический метод	5	-
3286	450276.00	1277801.20	Картометрический метод	5	-
3287	450247.75	1277785.80	Картометрический метод	5	-
3288	450237.60	1277749.70	Картометрический метод	5	-
3289	450207.00	1277761.20	Картометрический	5	-

Сведения о местоположении границ объекта

1. Система координат 60.1

2. Сведения о характерных точках границ объекта

Обозначение характерных точек границ	Координаты, м		Метод определения координат характерной точки	Средняя квадратическая погрешность положения характерной точки (M _t), м	Описание обозначения точки на местности (при наличии)
	X	Y			
			метод		
3290	450187.90	1277765.00	Картометрический метод	5	-
3291	450173.90	1277759.05	Картометрический метод	5	-
3292	450136.95	1277728.90	Картометрический метод	5	-
3293	449997.60	1277604.45	Картометрический метод	5	-
3294	449992.10	1277570.90	Картометрический метод	5	-
3295	449977.65	1277511.45	Картометрический метод	5	-
3296	449969.15	1277502.10	Картометрический метод	5	-
3297	449952.15	1277460.05	Картометрический метод	5	-
3298	449953.00	1277407.85	Картометрический метод	5	-
3299	449965.75	1277407.40	Картометрический метод	5	-
3300	450037.95	1277387.90	Картометрический метод	5	-
3301	450048.15	1277389.15	Картометрический метод	5	-
3302	450055.40	1277406.55	Картометрический метод	5	-
3303	450055.40	1277415.05	Картометрический метод	5	-
3304	450044.75	1277423.15	Картометрический метод	5	-
3305	450030.75	1277432.45	Картометрический метод	5	-
3306	450034.15	1277441.40	Картометрический метод	5	-
3307	450052.00	1277458.40	Картометрический метод	5	-
3308	450069.80	1277461.75	Картометрический метод	5	-
3309	450083.40	1277476.20	Картометрический метод	5	-
3310	450104.65	1277499.15	Картометрический метод	5	-
3311	450150.95	1277497.00	Картометрический метод	5	-
3312	450156.90	1277512.75	Картометрический метод	5	-
3313	450159.00	1277528.90	Картометрический метод	5	-
3314	450159.00	1277553.95	Картометрический метод	5	-

Сведения о местоположении границ объекта					
1. Система координат 60.1					
2. Сведения о характерных точках границ объекта					
Обозначение характерных точек границ	Координаты, м		Метод определения координат характерной точки	Средняя квадратическая погрешность положения характерной точки (M _t), м	Описание обозначения точки на местности (при наличии)
	X	Y			
3315	450163.70	1277571.75	Картометрический метод	5	-
3316	450167.10	1277581.10	Картометрический метод	5	-
3317	450176.45	1277597.25	Картометрический метод	5	-
3318	450183.20	1277588.35	Картометрический метод	5	-
3319	450178.10	1277573.05	Картометрический метод	5	-
3320	450171.35	1277537.80	Картометрический метод	5	-
3321	450174.30	1277505.95	Картометрический метод	5	-
3322	450180.25	1277492.80	Картометрический метод	5	-
3323	450191.30	1277480.45	Картометрический метод	5	-
3324	450181.10	1277450.75	Картометрический метод	5	-
3325	450171.75	1277407.40	Картометрический метод	5	-
3326	450137.35	1277287.65	Картометрический метод	5	-
3327	450182.80	1277261.30	Картометрический метод	5	-
3328	450206.15	1277243.90	Картометрический метод	5	-
3329	450223.15	1277229.45	Картометрический метод	5	-
3330	450234.60	1277224.35	Картометрический метод	5	-
3331	450226.95	1277209.50	Картометрический метод	5	-
3332	450222.70	1277190.40	Картометрический метод	5	-
3333	450218.05	1277184.85	Картометрический метод	5	-
3334	450211.25	1277185.30	Картометрический метод	5	-
3335	450205.30	1277188.25	Картометрический метод	5	-
3336	450198.50	1277212.50	Картометрический метод	5	-
3337	450190.00	1277225.20	Картометрический метод	5	-
3338	450181.50	1277229.05	Картометрический метод	5	-
3339	450167.10	1277225.65	Картометрический метод	5	-
3340	450156.90	1277217.15	Картометрический	5	-

Сведения о местоположении границ объекта

1. Система координат 60.1

2. Сведения о характерных точках границ объекта

Обозначение характерных точек границ	Координаты, м		Метод определения координат характерной точки	Средняя квадратическая погрешность положения характерной точки (M _t), м	Описание обозначения точки на местности (при наличии)
	X	Y			
			метод		
3341	450127.60	1277165.35	Картометрический метод	5	-
3342	450123.35	1277150.05	Картометрический метод	5	-
3343	450128.00	1277137.75	Картометрический метод	5	-
3344	450145.85	1277119.45	Картометрический метод	5	-
3345	450196.80	1277076.15	Картометрический метод	5	-
3346	450222.70	1277048.10	Картометрический метод	5	-
3347	450245.65	1277017.55	Картометрический метод	5	-
3348	450274.55	1276963.60	Картометрический метод	5	-
3349	450291.55	1276942.35	Картометрический метод	5	-
3350	450305.55	1276928.80	Картометрический метод	5	-
3351	450311.90	1276914.75	Картометрический метод	5	-
3352	450317.85	1276884.60	Картометрический метод	5	-
3353	450329.35	1276871.85	Картометрический метод	5	-
3354	450314.45	1276836.60	Картометрический метод	5	-
3355	450288.15	1276848.10	Картометрический метод	5	-
3356	450277.95	1276857.00	Картометрический метод	5	-
3357	450275.80	1276867.60	Картометрический метод	5	-
3358	450280.90	1276885.45	Картометрический метод	5	-
3359	450286.00	1276902.45	Картометрический метод	5	-
3360	450286.00	1276920.30	Картометрический метод	5	-
3361	450277.95	1276936.85	Картометрический метод	5	-
3362	450255.45	1276961.05	Картометрический метод	5	-
3363	450249.90	1276970.80	Картометрический метод	5	-
3364	450250.35	1276986.95	Картометрический метод	5	-
3365	450241.85	1277003.10	Картометрический метод	5	-

Сведения о местоположении границ объекта					
1. Система координат 60.1					
2. Сведения о характерных точках границ объекта					
Обозначение характерных точек границ	Координаты, м		Метод определения координат характерной точки	Средняя квадратическая погрешность положения характерной точки (M _t), м	Описание обозначения точки на местности (при наличии)
	X	Y			
3366	450198.95	1277049.80	Картометрический метод	5	-
3367	450156.90	1277089.75	Картометрический метод	5	-
3368	450123.75	1277115.20	Картометрический метод	5	-
3369	450108.90	1277121.60	Картометрический метод	5	-
3370	450094.05	1277115.65	Картометрический метод	5	-
3371	450085.10	1277108.45	Картометрический метод	5	-
3372	450081.70	1277098.65	Картометрический метод	5	-
3373	450085.10	1277083.80	Картометрический метод	5	-
3374	450100.80	1277067.65	Картометрический метод	5	-
3375	450132.70	1277030.70	Картометрический метод	5	-
3376	450140.75	1277015.40	Картометрический метод	5	-
3377	450141.15	1277000.15	Картометрический метод	5	-
3378	450136.50	1276953.00	Картометрический метод	5	-
3379	450138.20	1276931.35	Картометрический метод	5	-
3380	450143.70	1276922.85	Картометрический метод	5	-
3381	450196.40	1276884.60	Картометрический метод	5	-
3382	450184.05	1276851.05	Картометрический метод	5	-
3383	450172.60	1276828.15	Картометрический метод	5	-
3384	450164.10	1276770.35	Картометрический метод	5	-
3385	450145.85	1276772.50	Картометрический метод	5	-
3386	450116.55	1276764.00	Картометрический метод	5	-
3387	450109.30	1276757.20	Картометрический метод	5	-
3388	450046.90	1276760.60	Картометрический метод	5	-
3389	449994.20	1276751.70	Картометрический метод	5	-
3390	449971.30	1276756.80	Картометрический метод	5	-
3391	449960.25	1276770.35	Картометрический	5	-

Сведения о местоположении границ объекта

1. Система координат 60.1

2. Сведения о характерных точках границ объекта

Обозначение характерных точек границ	Координаты, м		Метод определения координат характерной точки	Средняя квадратическая погрешность положения характерной точки (M _t), м	Описание обозначения точки на местности (при наличии)
	X	Y			
			метод		
3392	449950.90	1276775.45	Картометрический метод	5	-
3393	449929.65	1276768.25	Картометрический метод	5	-
3394	449909.25	1276747.00	Картометрический метод	5	-
3395	449899.90	1276742.75	Картометрический метод	5	-
3396	449888.05	1276743.20	Картометрический метод	5	-
3397	449875.70	1276751.25	Картометрический метод	5	-
3398	449867.20	1276764.85	Картометрический метод	5	-
3399	449859.15	1276769.50	Картометрический метод	5	-
3400	449849.80	1276770.80	Картометрический метод	5	-
3401	449842.15	1276763.55	Картометрический метод	5	-
3402	449827.70	1276747.45	Картометрический метод	5	-
3403	449812.85	1276726.60	Картометрический метод	5	-
3404	449815.00	1276744.90	Картометрический метод	5	-
3405	449825.60	1276769.10	Картометрический метод	5	-
3406	449845.55	1276796.25	Картометрический метод	5	-
3407	449859.55	1276798.40	Картометрический метод	5	-
3408	449885.90	1276809.85	Картометрический метод	5	-
3409	449924.55	1276832.35	Картометрический метод	5	-
3410	449936.45	1276842.55	Картометрический метод	5	-
3411	449938.55	1276865.90	Картометрический метод	5	-
3412	449936.45	1276878.25	Картометрический метод	5	-
3413	449927.10	1276901.15	Картометрический метод	5	-
3414	449907.55	1276924.10	Картометрический метод	5	-
3415	449891.85	1276934.75	Картометрический метод	5	-
3416	449868.90	1276944.05	Картометрический метод	5	-

Сведения о местоположении границ объекта

1. Система координат 60.1

2. Сведения о характерных точках границ объекта

Обозначение характерных точек границ	Координаты, м		Метод определения координат характерной точки	Средняя квадратическая погрешность положения характерной точки (M _t), м	Описание обозначения точки на местности (при наличии)
	X	Y			
3417	449836.20	1276951.30	Картометрический метод	5	-
3418	449815.40	1276953.85	Картометрический метод	5	-
3419	449800.10	1276948.30	Картометрический метод	5	-
3420	449728.35	1276910.50	Картометрический метод	5	-
3421	449796.30	1276964.45	Картометрический метод	5	-
3422	449828.55	1276987.80	Картометрический метод	5	-
3423	449835.35	1276974.65	Картометрический метод	5	-
3424	449848.10	1276968.70	Картометрический метод	5	-
3425	449860.40	1276970.80	Картометрический метод	5	-
3426	449902.45	1277012.00	Картометрический метод	5	-
3427	449912.65	1277032.40	Картометрический метод	5	-
3428	449918.60	1277050.25	Картометрический метод	5	-
3429	449919.05	1277070.20	Картометрический метод	5	-
3430	449918.60	1277081.25	Картометрический метод	5	-
3431	449910.95	1277088.05	Картометрический метод	5	-
3432	449898.65	1277089.30	Картометрический метод	5	-
3433	449919.05	1277134.75	Картометрический метод	5	-
3434	449932.65	1277161.50	Картометрический метод	5	-
3435	449955.55	1277199.30	Картометрический метод	5	-
3436	450008.65	1277266.00	Картометрический метод	5	-
3437	449936.90	1277316.10	Картометрический метод	5	-
3438	449880.80	1277350.95	Картометрический метод	5	-
3439	449865.95	1277357.70	Картометрический метод	5	-
3440	449852.35	1277359.00	Картометрический метод	5	-
3441	449825.60	1277359.00	Картометрический метод	5	-
3442	449824.75	1277371.75	Картометрический	5	-

Сведения о местоположении границ объекта

1. Система координат 60.1

2. Сведения о характерных точках границ объекта

Обозначение характерных точек границ	Координаты, м		Метод определения координат характерной точки	Средняя квадратическая погрешность положения характерной точки (M _t), м	Описание обозначения точки на местности (при наличии)
	X	Y			
			метод		
3443	449814.55	1277405.70	Картометрический метод	5	-
3444	449789.90	1277457.95	Картометрический метод	5	-
3445	449813.70	1277446.50	Картометрический метод	5	-
3446	449820.90	1277446.90	Картометрический метод	5	-
3447	449851.95	1277502.95	Картометрический метод	5	-
3448	449866.80	1277540.35	Картометрический метод	5	-
3449	449873.15	1277548.85	Картометрический метод	5	-
3450	449880.80	1277548.00	Картометрический метод	5	-
3451	449883.80	1277540.35	Картометрический метод	5	-
3452	449881.65	1277528.90	Картометрический метод	5	-
3453	449873.60	1277514.00	Картометрический метод	5	-
3454	449875.70	1277505.10	Картометрический метод	5	-
3455	449887.60	1277497.85	Картометрический метод	5	-
3456	449899.90	1277502.10	Картометрический метод	5	-
3457	449921.15	1277530.15	Картометрический метод	5	-
3458	449918.60	1277557.35	Картометрический метод	5	-
3459	449930.10	1277567.10	Картометрический метод	5	-
3460	449944.95	1277575.60	Картометрический метод	5	-
3461	449955.15	1277587.05	Картометрический метод	5	-
3462	449965.35	1277641.85	Картометрический метод	5	-
3463	449962.80	1277663.10	Картометрический метод	5	-
3464	449955.15	1277699.20	Картометрический метод	5	-
3465	449941.55	1277736.15	Картометрический метод	5	-
3466	449916.05	1277773.50	Картометрический метод	5	-
3467	449679.90	1277623.60	Картометрический метод	5	-

Сведения о местоположении границ объекта

1. Система координат 60.1

2. Сведения о характерных точках границ объекта

Обозначение характерных точек границ	Координаты, м		Метод определения координат характерной точки	Средняя квадратическая погрешность положения характерной точки (M _t), м	Описание обозначения точки на местности (при наличии)
	X	Y			
3468	449674.40	1277647.80	Картометрический метод	5	-
3469	449666.75	1277694.50	Картометрический метод	5	-
3470	449656.15	1277720.85	Картометрический метод	5	-
3471	449641.25	1277749.30	Картометрический метод	5	-
3472	449614.10	1277787.50	Картометрический метод	5	-
3473	449595.40	1277805.35	Картометрический метод	5	-
3474	449570.75	1277818.95	Картометрический метод	5	-
3475	449532.95	1277835.50	Картометрический метод	5	-
3476	449493.05	1277849.10	Картометрический метод	5	-
3477	449481.55	1277855.45	Картометрический метод	5	-
3478	449466.25	1277829.55	Картометрический метод	5	-
3479	449436.95	1277760.75	Картометрический метод	5	-
3480	449420.85	1277726.35	Картометрический метод	5	-
3481	449403.85	1277696.65	Картометрический метод	5	-
3482	449386.85	1277678.80	Картометрический метод	5	-
3483	449374.55	1277672.00	Картометрический метод	5	-
3484	449360.10	1277672.00	Картометрический метод	5	-
3485	449346.50	1277680.05	Картометрический метод	5	-
3486	449321.85	1277700.90	Картометрический метод	5	-
3487	449311.65	1277717.00	Картометрический метод	5	-
3488	449312.95	1277727.65	Картометрический метод	5	-
3489	449363.50	1277766.70	Картометрический метод	5	-
3490	449449.95	1277843.00	Картометрический метод	5	-
3491	449441.20	1277868.05	Картометрический метод	5	-
3492	449456.55	1277888.10	Картометрический метод	5	-
3493	449474.65	1277903.20	Картометрический	5	-

Сведения о местоположении границ объекта					
1. Система координат 60.1					
2. Сведения о характерных точках границ объекта					
Обозначение характерных точек границ	Координаты, м		Метод определения координат характерной точки	Средняя квадратическая погрешность положения характерной точки (Mт), м	Описание обозначения точки на местности (при наличии)
	X	Y			
			метод		
3494	449798.10	1278143.20	Картометрический метод	5	-
3495	450053.65	1278594.85	Картометрический метод	5	-
3496	449996.05	1278641.10	Картометрический метод	5	-
3497	450070.20	1278766.10	Картометрический метод	5	-
3227	450208.95	1279034.40	Картометрический метод	5	-
					-
3498	451390.95	1279048.50	Картометрический метод	5	-
3499	451374.15	1279032.40	Картометрический метод	5	-
3500	451364.90	1279015.95	Картометрический метод	5	-
3501	451357.35	1278966.60	Картометрический метод	5	-
3502	451349.15	1278936.80	Картометрический метод	5	-
3503	451289.85	1278933.35	Картометрический метод	5	-
3504	451277.85	1278931.30	Картометрический метод	5	-
3505	451269.65	1278921.70	Картометрический метод	5	-
3506	451264.85	1278904.25	Картометрический метод	5	-
3507	451266.20	1278888.15	Картометрический метод	5	-
3508	451252.85	1278878.55	Картометрический метод	5	-
3509	451236.75	1278889.85	Картометрический метод	5	-
3510	451216.20	1278894.30	Картометрический метод	5	-
3511	451279.95	1279013.55	Картометрический метод	5	-
3512	451299.65	1279016.50	Картометрический метод	5	-
3513	451304.65	1279043.45	Картометрический метод	5	-
3498	451390.95	1279048.50	Картометрический метод	5	-
					-
3514	451404.65	1279050.20	Картометрический метод	5	-
3515	451460.55	1279048.75	Картометрический метод	5	-

Сведения о местоположении границ объекта					
1. Система координат 60.1					
2. Сведения о характерных точках границ объекта					
Обозначение характерных точек границ	Координаты, м		Метод определения координат характерной точки	Средняя квадратическая погрешность положения характерной точки (M _t), м	Описание обозначения точки на местности (при наличии)
	X	Y			
3516	451476.20	1279050.05	Картометрический метод	5	-
3517	451502.40	1278940.00	Картометрический метод	5	-
3518	451479.35	1278937.15	Картометрический метод	5	-
3519	451459.15	1278943.65	Картометрический метод	5	-
3520	451451.25	1278948.10	Картометрический метод	5	-
3521	451444.75	1278961.10	Картометрический метод	5	-
3522	451433.10	1279016.30	Картометрический метод	5	-
3523	451425.90	1279021.40	Картометрический метод	5	-
3524	451408.10	1279022.80	Картометрический метод	5	-
3514	451404.65	1279050.20	Картометрический метод	5	-
					-
3525	447744.10	1279097.70	Картометрический метод	5	-
3526	447767.05	1279094.70	Картометрический метод	5	-
3527	447797.40	1279090.45	Картометрический метод	5	-
3528	447826.75	1279086.15	Картометрический метод	5	-
3529	447876.80	1279095.40	Картометрический метод	5	-
3530	447884.55	1279091.50	Картометрический метод	5	-
3531	447902.60	1279052.95	Картометрический метод	5	-
3532	447934.60	1279005.35	Картометрический метод	5	-
3533	447950.80	1278981.35	Картометрический метод	5	-
3534	447969.30	1278937.45	Картометрический метод	5	-
3535	448009.25	1278890.80	Картометрический метод	5	-
3536	447948.00	1278810.85	Картометрический метод	5	-
3537	447845.50	1278753.60	Картометрический метод	5	-
3538	447834.80	1278773.60	Картометрический метод	5	-
3539	447808.15	1278818.90	Картометрический метод	5	-

Сведения о местоположении границ объекта

1. Система координат 60.1

2. Сведения о характерных точках границ объекта

Обозначение характерных точек границ	Координаты, м		Метод определения координат характерной точки	Средняя квадратическая погрешность положения характерной точки (M _t), м	Описание обозначения точки на местности (при наличии)
	X	Y			
3540	447738.80	1278966.85	Картометрический метод	5	-
3541	447697.35	1279076.60	Картометрический метод	5	-
3542	447708.55	1279091.90	Картометрический метод	5	-
3525	447744.10	1279097.70	Картометрический метод	5	-
					-
3543	449760.40	1279101.55	Картометрический метод	5	-
3544	449788.35	1279095.45	Картометрический метод	5	-
3545	449799.60	1279085.85	Картометрический метод	5	-
3546	449835.55	1279079.75	Картометрический метод	5	-
3547	449860.60	1279070.75	Картометрический метод	5	-
3548	449900.70	1279065.30	Картометрический метод	5	-
3549	449944.05	1279064.65	Картометрический метод	5	-
3550	450016.30	1279051.50	Картометрический метод	5	-
3551	450026.25	1279055.35	Картометрический метод	5	-
3552	450032.65	1279067.55	Картометрический метод	5	-
3553	450033.95	1279077.80	Картометрический метод	5	-
3554	450052.85	1279045.40	Картометрический метод	5	-
3555	450039.70	1279041.55	Картометрический метод	5	-
3556	450025.90	1279031.25	Картометрический метод	5	-
3557	450006.95	1279031.90	Картометрический метод	5	-
3558	449993.80	1279039.30	Картометрический метод	5	-
3559	449977.10	1279044.75	Картометрический метод	5	-
3560	449960.75	1279042.20	Картометрический метод	5	-
3561	449938.60	1279032.55	Картометрический метод	5	-
3562	449922.20	1279032.25	Картометрический метод	5	-
3563	449909.40	1279020.05	Картометрический метод	5	-

Сведения о местоположении границ объекта					
1. Система координат 60.1					
2. Сведения о характерных точках границ объекта					
Обозначение характерных точек границ	Координаты, м		Метод определения координат характерной точки	Средняя квадратическая погрешность положения характерной точки (M _t), м	Описание обозначения точки на местности (при наличии)
	X	Y			
3564	449890.45	1279007.85	Картометрический метод	5	-
3565	449858.35	1279002.70	Картометрический метод	5	-
3566	449838.45	1278994.65	Картометрический метод	5	-
3567	449833.95	1278988.90	Картометрический метод	5	-
3568	449833.30	1278978.00	Картометрический метод	5	-
3569	449828.15	1278953.90	Картометрический метод	5	-
3570	449814.65	1278929.20	Картометрический метод	5	-
3571	449798.30	1278916.05	Картометрический метод	5	-
3572	449780.30	1278908.30	Картометрический метод	5	-
3573	449763.65	1278906.70	Картометрический метод	5	-
3574	449754.30	1278909.95	Картометрический метод	5	-
3575	449745.65	1278921.50	Картометрический метод	5	-
3576	449739.25	1278943.00	Картометрический метод	5	-
3577	449735.05	1279056.95	Картометрический метод	5	-
3578	449738.60	1279078.45	Картометрический метод	5	-
3579	449748.20	1279093.55	Картометрический метод	5	-
3543	449760.40	1279101.55	Картометрический метод	5	-
					-
3580	447284.55	1279159.25	Картометрический метод	5	-
3581	447308.25	1279148.95	Картометрический метод	5	-
3582	447348.35	1279095.75	Картометрический метод	5	-
3583	447376.70	1279053.30	Картометрический метод	5	-
3584	447393.30	1279010.40	Картометрический метод	5	-
3585	447410.35	1278990.25	Картометрический метод	5	-
3586	447412.60	1278986.05	Картометрический метод	5	-
3587	447417.00	1278982.45	Картометрический метод	5	-

Сведения о местоположении границ объекта					
1. Система координат 60.1					
2. Сведения о характерных точках границ объекта					
Обозначение характерных точек границ	Координаты, м		Метод определения координат характерной точки	Средняя квадратическая погрешность положения характерной точки (M _t), м	Описание обозначения точки на местности (при наличии)
	X	Y			
3588	447444.20	1278950.35	Картометрический метод	5	-
3589	447445.05	1278946.55	Картометрический метод	5	-
3590	447443.80	1278930.10	Картометрический метод	5	-
3591	447430.30	1278894.55	Картометрический метод	5	-
3592	447438.65	1278890.65	Картометрический метод	5	-
3593	447438.60	1278890.45	Картометрический метод	5	-
3594	447465.25	1278874.45	Картометрический метод	5	-
3595	447471.90	1278898.45	Картометрический метод	5	-
3596	447509.20	1278918.45	Картометрический метод	5	-
3597	447526.55	1278910.45	Картометрический метод	5	-
3598	447530.20	1278892.15	Картометрический метод	5	-
3599	447527.90	1278881.35	Картометрический метод	5	-
3600	447523.45	1278878.65	Картометрический метод	5	-
3601	447493.00	1278878.40	Картометрический метод	5	-
3602	447467.45	1278846.05	Картометрический метод	5	-
3603	447464.90	1278829.25	Картометрический метод	5	-
3604	447468.10	1278826.80	Картометрический метод	5	-
3605	447467.95	1278826.50	Картометрический метод	5	-
3606	447487.95	1278806.50	Картометрический метод	5	-
3607	447505.25	1278789.20	Картометрический метод	5	-
3608	447531.90	1278766.50	Картометрический метод	5	-
3609	447546.30	1278752.15	Картометрический метод	5	-
3610	447546.35	1278752.00	Картометрический метод	5	-
3611	447526.90	1278711.20	Картометрический метод	5	-
3612	447461.35	1278729.25	Картометрический метод	5	-
3613	447348.10	1278735.95	Картометрический	5	-

Сведения о местоположении границ объекта

1. Система координат 60.1

2. Сведения о характерных точках границ объекта

Обозначение характерных точек границ	Координаты, м		Метод определения координат характерной точки	Средняя квадратическая погрешность положения характерной точки (M _t), м	Описание обозначения точки на местности (при наличии)
	X	Y			
			метод		
3614	447230.85	1278755.95	Картометрический метод	5	-
3615	447262.75	1278945.15	Картометрический метод	5	-
3616	447257.40	1279034.45	Картометрический метод	5	-
3617	447257.40	1279047.75	Картометрический метод	5	-
3618	447272.05	1279071.75	Картометрический метод	5	-
3619	447272.00	1279111.70	Картометрический метод	5	-
3620	447272.00	1279153.05	Картометрический метод	5	-
3580	447284.55	1279159.25	Картометрический метод	5	-
					-
3621	446184.85	1279163.85	Картометрический метод	5	-
3622	446204.15	1279144.55	Картометрический метод	5	-
3623	446222.15	1279111.20	Картометрический метод	5	-
3624	446236.80	1279075.25	Картометрический метод	5	-
3625	446220.90	1278959.30	Картометрический метод	5	-
3626	446142.95	1278962.65	Картометрический метод	5	-
3627	446142.30	1278978.65	Картометрический метод	5	-
3628	446150.20	1279128.55	Картометрический метод	5	-
3629	446151.55	1279147.90	Картометрический метод	5	-
3630	446166.85	1279162.55	Картометрический метод	5	-
3621	446184.85	1279163.85	Картометрический метод	5	-
					-
3631	451348.80	1279352.40	Картометрический метод	5	-
3632	451414.25	1279318.10	Картометрический метод	5	-
3633	451402.35	1279312.45	Картометрический метод	5	-
3634	451385.45	1279267.90	Картометрический метод	5	-
3635	451370.75	1279233.50	Картометрический метод	5	-

Сведения о местоположении границ объекта					
1. Система координат 60.1					
2. Сведения о характерных точках границ объекта					
Обозначение характерных точек границ	Координаты, м		Метод определения координат характерной точки	Средняя квадратическая погрешность положения характерной точки (M _t), м	Описание обозначения точки на местности (при наличии)
	X	Y			
3636	451352.25	1279270.50	Картометрический метод	5	-
3637	451351.20	1279300.65	Картометрический метод	5	-
3638	451345.35	1279317.45	Картометрический метод	5	-
3631	451348.80	1279352.40	Картометрический метод	5	-
					-
3639	447156.00	1279397.60	Картометрический метод	5	-
3640	447257.75	1279350.10	Картометрический метод	5	-
3641	447238.45	1279336.75	Картометрический метод	5	-
3642	447229.15	1279319.45	Картометрический метод	5	-
3643	447217.15	1279294.80	Картометрический метод	5	-
3644	447209.20	1279268.15	Картометрический метод	5	-
3645	447209.20	1279246.80	Картометрический метод	5	-
3646	447216.05	1279219.00	Картометрический метод	5	-
3647	447213.40	1279184.35	Картометрический метод	5	-
3648	447137.45	1279186.40	Картометрический метод	5	-
3639	447156.00	1279397.60	Картометрический метод	5	-
					-
3649	446736.35	1279444.35	Картометрический метод	5	-
3650	446737.05	1279427.70	Картометрический метод	5	-
3651	446785.65	1279410.35	Картометрический метод	5	-
3652	446850.35	1279281.10	Картометрический метод	5	-
3653	446772.40	1279278.45	Картометрический метод	5	-
3654	446739.10	1279245.15	Картометрический метод	5	-
3655	446733.80	1279162.55	Картометрический метод	5	-
3656	446691.50	1279125.55	Картометрический метод	5	-
3657	446747.15	1279047.35	Картометрический метод	5	-
3658	446767.35	1279025.75	Картометрический	5	-

Сведения о местоположении границ объекта					
1. Система координат 60.1					
2. Сведения о характерных точках границ объекта					
Обозначение характерных точек границ	Координаты, м		Метод определения координат характерной точки	Средняя квадратическая погрешность положения характерной точки (M _t), м	Описание обозначения точки на местности (при наличии)
	X	Y			
			метод		
3659	446779.95	1279013.80	Картометрический метод	5	-
3660	446781.00	1279002.45	Картометрический метод	5	-
3661	446757.05	1278934.50	Картометрический метод	5	-
3662	446732.10	1278906.40	Картометрический метод	5	-
3663	446698.20	1278914.15	Картометрический метод	5	-
3664	446682.10	1278885.75	Картометрический метод	5	-
3665	446689.15	1278854.55	Картометрический метод	5	-
3666	446567.35	1278634.05	Картометрический метод	5	-
3667	446516.60	1278741.70	Картометрический метод	5	-
3668	446523.90	1278743.80	Картометрический метод	5	-
3669	446524.85	1278740.20	Картометрический метод	5	-
3670	446530.65	1278742.25	Картометрический метод	5	-
3671	446526.25	1278761.05	Картометрический метод	5	-
3672	446522.30	1278759.95	Картометрический метод	5	-
3673	446520.65	1278767.10	Картометрический метод	5	-
3674	446510.10	1278764.85	Картометрический метод	5	-
3675	446495.95	1278945.25	Картометрический метод	5	-
3676	446498.55	1279094.50	Картометрический метод	5	-
3677	446507.15	1279186.05	Картометрический метод	5	-
3678	446514.90	1279222.50	Картометрический метод	5	-
3679	446519.75	1279245.85	Картометрический метод	5	-
3680	446519.70	1279250.80	Картометрический метод	5	-
3681	446527.30	1279283.55	Картометрический метод	5	-
3682	446549.10	1279305.65	Картометрический метод	5	-
3683	446624.35	1279396.25	Картометрический метод	5	-

Сведения о местоположении границ объекта					
1. Система координат 60.1					
2. Сведения о характерных точках границ объекта					
Обозначение характерных точек границ	Координаты, м		Метод определения координат характерной точки	Средняя квадратическая погрешность положения характерной точки (M _t), м	Описание обозначения точки на местности (при наличии)
	X	Y			
3684	446662.30	1279430.90	Картометрический метод	5	-
3685	446699.55	1279440.20	Картометрический метод	5	-
3649	446736.35	1279444.35	Картометрический метод	5	-
					-
3686	450509.70	1279576.55	Картометрический метод	5	-
3687	450640.20	1279451.45	Картометрический метод	5	-
3688	450603.20	1279371.45	Картометрический метод	5	-
3689	450603.20	1279357.65	Картометрический метод	5	-
3690	450618.30	1279348.55	Картометрический метод	5	-
3691	450765.30	1279285.85	Картометрический метод	5	-
3692	450756.30	1279265.15	Картометрический метод	5	-
3693	450774.85	1279240.55	Картометрический метод	5	-
3694	450797.35	1279224.95	Картометрический метод	5	-
3695	450829.15	1279161.70	Картометрический метод	5	-
3696	450858.40	1279138.60	Картометрический метод	5	-
3697	450895.60	1279187.25	Картометрический метод	5	-
3698	450904.55	1279209.55	Картометрический метод	5	-
3699	450923.25	1279218.85	Картометрический метод	5	-
3700	450947.25	1279218.40	Картометрический метод	5	-
3701	450976.10	1279211.75	Картометрический метод	5	-
3702	451000.35	1279244.35	Картометрический метод	5	-
3703	451062.95	1279188.55	Картометрический метод	5	-
3704	451084.75	1279171.20	Картометрический метод	5	-
3705	451135.45	1279146.75	Картометрический метод	5	-
3706	451207.05	1279118.25	Картометрический метод	5	-
3707	451207.95	1279106.40	Картометрический метод	5	-

Сведения о местоположении границ объекта

1. Система координат 60.1

2. Сведения о характерных точках границ объекта

Обозначение характерных точек границ	Координаты, м		Метод определения координат характерной точки	Средняя квадратическая погрешность положения характерной точки (M _t), м	Описание обозначения точки на местности (при наличии)
	X	Y			
3708	451203.40	1279095.15	Картометрический метод	5	-
3709	451193.60	1279087.60	Картометрический метод	5	-
3710	451212.65	1279066.85	Картометрический метод	5	-
3711	451215.15	1279057.00	Картометрический метод	5	-
3712	451212.45	1279045.25	Картометрический метод	5	-
3713	451201.50	1279028.05	Картометрический метод	5	-
3714	451111.40	1278943.40	Картометрический метод	5	-
3715	451075.35	1278901.60	Картометрический метод	5	-
3716	451057.35	1278891.65	Картометрический метод	5	-
3717	451028.80	1278884.25	Картометрический метод	5	-
3718	450959.75	1278876.55	Картометрический метод	5	-
3719	450962.00	1278828.50	Картометрический метод	5	-
3720	450957.30	1278782.65	Картометрический метод	5	-
3721	450955.35	1278741.35	Картометрический метод	5	-
3722	450947.25	1278668.85	Картометрический метод	5	-
3723	450940.15	1278656.90	Картометрический метод	5	-
3724	450918.15	1278648.65	Картометрический метод	5	-
3725	450901.65	1278654.75	Картометрический метод	5	-
3726	450791.25	1278665.35	Картометрический метод	5	-
3727	450759.45	1278663.70	Картометрический метод	5	-
3728	450737.00	1278661.15	Картометрический метод	5	-
3729	450689.15	1278646.70	Картометрический метод	5	-
3730	450668.60	1278642.85	Картометрический метод	5	-
3731	450645.50	1278641.90	Картометрический метод	5	-
3732	450619.15	1278643.20	Картометрический метод	5	-
3733	450642.20	1278750.15	Картометрический	5	-

Сведения о местоположении границ объекта

1. Система координат 60.1

2. Сведения о характерных точках границ объекта

Обозначение характерных точек границ	Координаты, м		Метод определения координат характерной точки	Средняя квадратическая погрешность положения характерной точки (M _t), м	Описание обозначения точки на местности (при наличии)
	X	Y			
			метод		
3734	450532.65	1278781.25	Картометрический метод	5	-
3735	450490.10	1278992.95	Картометрический метод	5	-
3736	450283.45	1278986.90	Картометрический метод	5	-
3737	450227.10	1279055.70	Картометрический метод	5	-
3738	450387.45	1279346.80	Картометрический метод	5	-
3739	450418.80	1279410.05	Картометрический метод	5	-
3686	450509.70	1279576.55	Картометрический метод	5	-
					-
3740	450275.40	1279578.90	Картометрический метод	5	-
3741	450313.65	1279575.35	Картометрический метод	5	-
3742	450314.10	1279566.05	Картометрический метод	5	-
3743	450297.65	1279529.10	Картометрический метод	5	-
3744	450280.75	1279503.80	Картометрический метод	5	-
3745	450300.75	1279486.45	Картометрический метод	5	-
3746	450268.30	1279429.10	Картометрический метод	5	-
3747	450284.30	1279418.40	Картометрический метод	5	-
3748	450321.20	1279403.75	Картометрический метод	5	-
3749	450373.70	1279394.40	Картометрический метод	5	-
3750	450392.35	1279386.85	Картометрический метод	5	-
3751	450293.50	1279202.50	Картометрический метод	5	-
3752	450294.15	1279322.80	Картометрический метод	5	-
3753	450222.15	1279325.80	Картометрический метод	5	-
3754	450216.30	1279522.00	Картометрический метод	5	-
3755	450240.30	1279534.90	Картометрический метод	5	-
3756	450254.95	1279547.35	Картометрический метод	5	-
3757	450268.75	1279565.15	Картометрический	5	-

Сведения о местоположении границ объекта					
1. Система координат 60.1					
2. Сведения о характерных точках границ объекта					
Обозначение характерных точек границ	Координаты, м		Метод определения координат характерной точки	Средняя квадратическая погрешность положения характерной точки (M _t), м	Описание обозначения точки на местности (при наличии)
	X	Y			
			метод		
3740	450275.40	1279578.90	Картометрический метод	5	-
					-
3758	451974.90	1279838.40	Картометрический метод	5	-
3759	452029.10	1279773.25	Картометрический метод	5	-
3760	452030.50	1279762.90	Картометрический метод	5	-
3761	452059.70	1279731.60	Картометрический метод	5	-
3762	452071.80	1279711.85	Картометрический метод	5	-
3763	452089.60	1279639.15	Картометрический метод	5	-
3764	452088.10	1279628.30	Картометрический метод	5	-
3765	452060.65	1279608.95	Картометрический метод	5	-
3766	452077.55	1279579.40	Картометрический метод	5	-
3767	452076.15	1279562.25	Картометрический метод	5	-
3768	452038.95	1279535.75	Картометрический метод	5	-
3769	452016.80	1279554.35	Картометрический метод	5	-
3770	452011.90	1279550.20	Картометрический метод	5	-
3771	452016.70	1279530.10	Картометрический метод	5	-
3772	452015.05	1279517.85	Картометрический метод	5	-
3773	451967.45	1279468.60	Картометрический метод	5	-
3774	451935.85	1279441.15	Картометрический метод	5	-
3775	451888.70	1279477.15	Картометрический метод	5	-
3776	452002.85	1279597.50	Картометрический метод	5	-
3777	451966.55	1279645.65	Картометрический метод	5	-
3778	451993.45	1279668.25	Картометрический метод	5	-
3779	451887.65	1279800.25	Картометрический метод	5	-
3780	451929.00	1279822.30	Картометрический метод	5	-
3758	451974.90	1279838.40	Картометрический	5	-

Сведения о местоположении границ объекта

1. Система координат 60.1

2. Сведения о характерных точках границ объекта

Обозначение характерных точек границ	Координаты, м		Метод определения координат характерной точки	Средняя квадратическая погрешность положения характерной точки (M _t), м	Описание обозначения точки на местности (при наличии)
	X	Y			
			метод		
					-
3781	457312.60	1279893.00	Картометрический метод	5	-
3782	457328.85	1279886.75	Картометрический метод	5	-
3783	457299.40	1279799.60	Картометрический метод	5	-
3784	457278.75	1279781.35	Картометрический метод	5	-
3785	457264.10	1279754.25	Картометрический метод	5	-
3786	457244.70	1279718.00	Картометрический метод	5	-
3787	457279.20	1279694.85	Картометрический метод	5	-
3788	457286.70	1279690.90	Картометрический метод	5	-
3789	457277.50	1279672.35	Картометрический метод	5	-
3790	457211.10	1279553.80	Картометрический метод	5	-
3791	457189.80	1279499.85	Картометрический метод	5	-
3792	457041.40	1279473.90	Картометрический метод	5	-
3793	457057.70	1279506.50	Картометрический метод	5	-
3794	457070.85	1279548.50	Картометрический метод	5	-
3795	457063.35	1279603.65	Картометрический метод	5	-
3796	457062.10	1279673.20	Картометрический метод	5	-
3797	457070.25	1279712.70	Картометрический метод	5	-
3798	457091.55	1279744.70	Картометрический метод	5	-
3799	457119.70	1279764.15	Картометрический метод	5	-
3800	457169.20	1279785.55	Картометрический метод	5	-
3801	457233.70	1279802.60	Картометрический метод	5	-
3802	457274.40	1279843.40	Картометрический метод	5	-
3803	457272.50	1279892.30	Картометрический метод	5	-
3781	457312.60	1279893.00	Картометрический метод	5	-
					-

Сведения о местоположении границ объекта

1. Система координат 60.1

2. Сведения о характерных точках границ объекта

Обозначение характерных точек границ	Координаты, м		Метод определения координат характерной точки	Средняя квадратическая погрешность положения характерной точки (Mt), м	Описание обозначения точки на местности (при наличии)
	X	Y			
3804	457484.15	1279971.65	Картометрический метод	5	-
3805	457566.15	1279939.85	Картометрический метод	5	-
3806	457557.00	1279866.30	Картометрический метод	5	-
3807	457577.60	1279861.60	Картометрический метод	5	-
3808	457585.50	1279855.65	Картометрический метод	5	-
3809	457587.50	1279848.45	Картометрический метод	5	-
3810	457585.00	1279831.60	Картометрический метод	5	-
3811	457553.30	1279766.90	Картометрический метод	5	-
3812	457539.15	1279757.75	Картометрический метод	5	-
3813	457525.25	1279755.50	Картометрический метод	5	-
3814	457511.40	1279758.95	Картометрический метод	5	-
3815	457477.95	1279781.05	Картометрический метод	5	-
3816	457467.00	1279784.50	Картометрический метод	5	-
3817	457448.20	1279786.50	Картометрический метод	5	-
3818	457433.80	1279781.30	Картометрический метод	5	-
3819	457428.60	1279773.85	Картометрический метод	5	-
3820	457446.70	1279755.50	Картометрический метод	5	-
3821	457448.70	1279748.55	Картометрический метод	5	-
3822	457443.95	1279739.15	Картометрический метод	5	-
3823	457429.35	1279725.50	Картометрический метод	5	-
3824	457387.70	1279709.65	Картометрический метод	5	-
3825	457411.50	1279761.60	Картометрический метод	5	-
3826	457367.65	1279789.70	Картометрический метод	5	-
3804	457484.15	1279971.65	Картометрический метод	5	-
					-
3827	447197.75	1279972.55	Картометрический метод	5	-

Сведения о местоположении границ объекта					
1. Система координат 60.1					
2. Сведения о характерных точках границ объекта					
Обозначение характерных точек границ	Координаты, м		Метод определения координат характерной точки	Средняя квадратическая погрешность положения характерной точки (M _t), м	Описание обозначения точки на местности (при наличии)
	X	Y			
3828	447273.00	1279933.20	Картометрический метод	5	-
3829	447263.05	1279904.55	Картометрический метод	5	-
3830	447329.70	1279876.55	Картометрический метод	5	-
3831	447319.25	1279854.80	Картометрический метод	5	-
3832	447310.80	1279838.40	Картометрический метод	5	-
3833	447287.85	1279793.85	Картометрический метод	5	-
3834	447272.20	1279781.00	Картометрический метод	5	-
3835	447257.25	1279779.75	Картометрический метод	5	-
3836	447253.65	1279775.10	Картометрический метод	5	-
3837	447247.70	1279767.70	Картометрический метод	5	-
3838	447237.70	1279756.90	Картометрический метод	5	-
3839	447231.60	1279748.90	Картометрический метод	5	-
3840	447217.95	1279713.50	Картометрический метод	5	-
3841	447217.75	1279709.10	Картометрический метод	5	-
3842	447211.55	1279676.00	Картометрический метод	5	-
3843	447204.85	1279640.05	Картометрический метод	5	-
3844	447204.15	1279562.15	Картометрический метод	5	-
3845	447203.75	1279520.00	Картометрический метод	5	-
3846	447211.10	1279490.65	Картометрический метод	5	-
3847	447261.70	1279445.35	Картометрический метод	5	-
3848	447299.70	1279389.35	Картометрический метод	5	-
3849	447302.40	1279374.70	Картометрический метод	5	-
3850	447291.05	1279361.40	Картометрический метод	5	-
3851	447276.40	1279361.40	Картометрический метод	5	-
3852	447241.10	1279379.70	Картометрический метод	5	-
3853	447217.35	1279390.85	Картометрический	5	-

Сведения о местоположении границ объекта

1. Система координат 60.1

2. Сведения о характерных точках границ объекта

Обозначение характерных точек границ	Координаты, м		Метод определения координат характерной точки	Средняя квадратическая погрешность положения характерной точки (M _t), м	Описание обозначения точки на местности (при наличии)
	X	Y			
			метод		
3854	447157.35	1279418.25	Картометрический метод	5	-
3855	447174.55	1279638.10	Картометрический метод	5	-
3827	447197.75	1279972.55	Картометрический метод	5	-
					-
3856	444759.00	1280273.65	Картометрический метод	5	-
3857	444774.35	1280182.35	Картометрический метод	5	-
3858	444789.65	1280183.85	Картометрический метод	5	-
3859	444784.35	1280162.85	Картометрический метод	5	-
3860	444766.45	1280161.00	Картометрический метод	5	-
3861	444735.95	1280185.50	Картометрический метод	5	-
3862	444722.25	1280187.35	Картометрический метод	5	-
3863	444710.25	1280180.55	Картометрический метод	5	-
3864	444709.80	1280140.95	Картометрический метод	5	-
3865	444681.50	1280130.80	Картометрический метод	5	-
3866	444657.70	1280140.70	Картометрический метод	5	-
3867	444635.30	1280185.50	Картометрический метод	5	-
3868	444618.90	1280204.35	Картометрический метод	5	-
3869	444591.35	1280208.10	Картометрический метод	5	-
3870	444575.80	1280218.25	Картометрический метод	5	-
3871	444569.85	1280237.70	Картометрический метод	5	-
3856	444759.00	1280273.65	Картометрический метод	5	-
					-
3872	446466.75	1280284.40	Картометрический метод	5	-
3873	446500.05	1280277.75	Картометрический метод	5	-
3874	446605.35	1280240.40	Картометрический метод	5	-
3875	446751.90	1280155.10	Картометрический метод	5	-

Сведения о местоположении границ объекта					
1. Система координат 60.1					
2. Сведения о характерных точках границ объекта					
Обозначение характерных точек границ	Координаты, м		Метод определения координат характерной точки	Средняя квадратическая погрешность положения характерной точки (M _t), м	Описание обозначения точки на местности (при наличии)
	X	Y			
3876	446837.20	1280064.45	Картометрический метод	5	-
3877	446865.20	1280009.80	Картометрический метод	5	-
3878	446863.85	1279957.85	Картометрический метод	5	-
3879	446843.90	1279908.55	Картометрический метод	5	-
3880	446818.65	1279841.90	Картометрический метод	5	-
3881	446789.35	1279796.60	Картометрический метод	5	-
3882	446778.70	1279805.95	Картометрический метод	5	-
3883	446754.70	1279832.60	Картометрический метод	5	-
3884	446738.70	1279883.25	Картометрический метод	5	-
3885	446716.05	1279908.55	Картометрический метод	5	-
3886	446682.70	1279945.90	Картометрический метод	5	-
3887	446634.75	1279993.90	Картометрический метод	5	-
3888	446592.10	1280025.85	Картометрический метод	5	-
3889	446530.80	1280092.50	Картометрический метод	5	-
3890	446517.45	1280128.50	Картометрический метод	5	-
3891	446500.10	1280168.50	Картометрический метод	5	-
3892	446456.15	1280244.45	Картометрический метод	5	-
3872	446466.75	1280284.40	Картометрический метод	5	-
					-
3893	445084.55	1280321.95	Картометрический метод	5	-
3894	445099.00	1280261.25	Картометрический метод	5	-
3895	445068.60	1280258.65	Картометрический метод	5	-
3896	445060.00	1280247.45	Картометрический метод	5	-
3897	445069.40	1280153.20	Картометрический метод	5	-
3898	445058.95	1280147.30	Картометрический метод	5	-
3899	445032.80	1280283.70	Картометрический метод	5	-

Сведения о местоположении границ объекта

1. Система координат 60.1

2. Сведения о характерных точках границ объекта

Обозначение характерных точек границ	Координаты, м		Метод определения координат характерной точки	Средняя квадратическая погрешность положения характерной точки (M _t), м	Описание обозначения точки на местности (при наличии)
	X	Y			
3900	445032.10	1280302.85	Картометрический метод	5	-
3901	445047.40	1280317.50	Картометрический метод	5	-
3893	445084.55	1280321.95	Картометрический метод	5	-
					-
3902	445282.70	1280334.90	Картометрический метод	5	-
3903	445301.80	1280327.55	Картометрический метод	5	-
3904	445337.75	1280307.70	Картометрический метод	5	-
3905	445373.00	1280301.60	Картометрический метод	5	-
3906	445367.35	1280278.45	Картометрический метод	5	-
3907	445312.95	1280284.35	Картометрический метод	5	-
3908	445296.95	1280207.25	Картометрический метод	5	-
3909	445259.90	1280206.20	Картометрический метод	5	-
3902	445282.70	1280334.90	Картометрический метод	5	-
					-
3910	446909.00	1280374.90	Картометрический метод	5	-
3911	446935.30	1280349.85	Картометрический метод	5	-
3912	446922.50	1280338.40	Картометрический метод	5	-
3913	446887.90	1280283.80	Картометрический метод	5	-
3914	446867.25	1280227.85	Картометрический метод	5	-
3915	446858.05	1280204.75	Картометрический метод	5	-
3916	446775.80	1280279.00	Картометрический метод	5	-
3917	446754.50	1280304.30	Картометрический метод	5	-
3918	446741.15	1280325.65	Картометрический метод	5	-
3919	446770.45	1280344.30	Картометрический метод	5	-
3920	446797.10	1280360.25	Картометрический метод	5	-
3921	446829.05	1280369.60	Картометрический метод	5	-
3922	446863.70	1280365.60	Картометрический	5	-

Сведения о местоположении границ объекта					
1. Система координат 60.1					
2. Сведения о характерных точках границ объекта					
Обозначение характерных точек границ	Координаты, м		Метод определения координат характерной точки	Средняя квадратическая погрешность положения характерной точки (M _t), м	Описание обозначения точки на местности (при наличии)
	X	Y			
			метод		
3923	446897.00	1280370.90	Картометрический метод	5	-
3910	446909.00	1280374.90	Картометрический метод	5	-
					-
3924	447381.20	1280483.35	Картометрический метод	5	-
3925	447489.75	1280442.65	Картометрический метод	5	-
3926	447440.55	1280251.45	Картометрический метод	5	-
3927	447278.70	1280295.50	Картометрический метод	5	-
3924	447381.20	1280483.35	Картометрический метод	5	-
					-
3928	444964.75	1280593.70	Картометрический метод	5	-
3929	445016.20	1280586.10	Картометрический метод	5	-
3930	445031.30	1280580.70	Картометрический метод	5	-
3931	445024.65	1280492.75	Картометрический метод	5	-
3932	445022.00	1280460.75	Картометрический метод	5	-
3933	445034.70	1280404.15	Картометрический метод	5	-
3934	444860.20	1280373.55	Картометрический метод	5	-
3935	444710.35	1280347.60	Картометрический метод	5	-
3936	444680.30	1280476.85	Картометрический метод	5	-
3937	444742.35	1280526.85	Картометрический метод	5	-
3938	444819.10	1280558.90	Картометрический метод	5	-
3939	444932.40	1280589.90	Картометрический метод	5	-
3928	444964.75	1280593.70	Картометрический метод	5	-
					-
3940	457911.20	1280660.35	Картометрический метод	5	-
3941	457909.75	1280603.10	Картометрический метод	5	-
3942	457904.05	1280582.05	Картометрический метод	5	-
3943	457887.65	1280544.40	Картометрический	5	-

Сведения о местоположении границ объекта

1. Система координат 60.1

2. Сведения о характерных точках границ объекта

Обозначение характерных точек границ	Координаты, м		Метод определения координат характерной точки	Средняя квадратическая погрешность положения характерной точки (M _t), м	Описание обозначения точки на местности (при наличии)
	X	Y			
			метод		
3944	457869.10	1280472.75	Картометрический метод	5	-
3945	457860.90	1280455.65	Картометрический метод	5	-
3946	457844.30	1280439.05	Картометрический метод	5	-
3947	457815.80	1280432.85	Картометрический метод	5	-
3948	457780.35	1280407.55	Картометрический метод	5	-
3949	457750.30	1280416.45	Картометрический метод	5	-
3950	457811.05	1280520.60	Картометрический метод	5	-
3951	457797.90	1280526.20	Картометрический метод	5	-
3952	457760.30	1280465.35	Картометрический метод	5	-
3953	457698.35	1280497.80	Картометрический метод	5	-
3954	457631.35	1280384.25	Картометрический метод	5	-
3955	457690.80	1280356.80	Картометрический метод	5	-
3956	457627.55	1280245.75	Картометрический метод	5	-
3957	457507.30	1280046.90	Картометрический метод	5	-
3958	457432.20	1280066.80	Картометрический метод	5	-
3959	457422.80	1279996.60	Картометрический метод	5	-
3960	457473.50	1279993.55	Картометрический метод	5	-
3961	457445.95	1279949.00	Картометрический метод	5	-
3962	457376.45	1279984.60	Картометрический метод	5	-
3963	457345.65	1279967.35	Картометрический метод	5	-
3964	457343.05	1279975.00	Картометрический метод	5	-
3965	457331.00	1279984.75	Картометрический метод	5	-
3966	457293.75	1280000.60	Картометрический метод	5	-
3967	457279.65	1280008.80	Картометрический метод	5	-
3968	457268.65	1280019.05	Картометрический метод	5	-

Сведения о местоположении границ объекта					
1. Система координат 60.1					
2. Сведения о характерных точках границ объекта					
Обозначение характерных точек границ	Координаты, м		Метод определения координат характерной точки	Средняя квадратическая погрешность положения характерной точки (M _t), м	Описание обозначения точки на местности (при наличии)
	X	Y			
3969	457255.40	1280040.50	Картометрический метод	5	-
3970	457254.55	1280050.25	Картометрический метод	5	-
3971	457259.75	1280057.55	Картометрический метод	5	-
3972	457273.35	1280070.10	Картометрический метод	5	-
3973	457300.20	1280085.25	Картометрический метод	5	-
3974	457378.40	1280121.45	Картометрический метод	5	-
3975	457412.00	1280144.80	Картометрический метод	5	-
3976	457426.50	1280160.45	Картометрический метод	5	-
3977	457431.35	1280170.40	Картометрический метод	5	-
3978	457432.55	1280182.60	Картометрический метод	5	-
3979	457428.75	1280196.55	Картометрический метод	5	-
3980	457421.75	1280208.00	Картометрический метод	5	-
3981	457352.80	1280278.40	Картометрический метод	5	-
3982	457344.80	1280290.55	Картометрический метод	5	-
3983	457341.65	1280300.65	Картометрический метод	5	-
3984	457342.65	1280318.05	Картометрический метод	5	-
3985	457348.05	1280336.30	Картометрический метод	5	-
3986	457355.90	1280347.75	Картометрический метод	5	-
3987	457373.55	1280364.55	Картометрический метод	5	-
3988	457407.50	1280394.40	Картометрический метод	5	-
3989	457431.45	1280410.15	Картометрический метод	5	-
3990	457446.50	1280416.10	Картометрический метод	5	-
3991	457509.15	1280421.50	Картометрический метод	5	-
3992	457522.00	1280423.75	Картометрический метод	5	-
3993	457531.15	1280426.55	Картометрический метод	5	-
3994	457539.75	1280431.25	Картометрический	5	-

Сведения о местоположении границ объекта					
1. Система координат 60.1					
2. Сведения о характерных точках границ объекта					
Обозначение характерных точек границ	Координаты, м		Метод определения координат характерной точки	Средняя квадратическая погрешность положения характерной точки (M _t), м	Описание обозначения точки на местности (при наличии)
	X	Y			
			метод		
3995	457556.35	1280443.90	Картометрический метод	5	-
3996	457571.70	1280458.00	Картометрический метод	5	-
3997	457608.85	1280498.75	Картометрический метод	5	-
3998	457632.40	1280520.65	Картометрический метод	5	-
3999	457644.45	1280536.30	Картометрический метод	5	-
4000	457647.65	1280543.70	Картометрический метод	5	-
4001	457733.00	1280606.35	Картометрический метод	5	-
4002	457770.85	1280557.45	Картометрический метод	5	-
4003	457825.70	1280589.00	Картометрический метод	5	-
4004	457862.40	1280616.50	Картометрический метод	5	-
3940	457911.20	1280660.35	Картометрический метод	5	-
					-
4005	446081.55	1280798.25	Картометрический метод	5	-
4006	446124.20	1280796.90	Картометрический метод	5	-
4007	446224.80	1280718.90	Картометрический метод	5	-
4008	446316.35	1280685.30	Картометрический метод	5	-
4009	446300.75	1280665.55	Картометрический метод	5	-
4010	446218.20	1280559.65	Картометрический метод	5	-
4011	446186.25	1280571.65	Картометрический метод	5	-
4012	446150.25	1280577.00	Картометрический метод	5	-
4013	446103.65	1280574.35	Картометрический метод	5	-
4014	445933.80	1280632.40	Картометрический метод	5	-
4015	445996.35	1280774.25	Картометрический метод	5	-
4005	446081.55	1280798.25	Картометрический метод	5	-
					-
4016	446838.10	1281042.50	Картометрический метод	5	-

Сведения о местоположении границ объекта					
1. Система координат 60.1					
2. Сведения о характерных точках границ объекта					
Обозначение характерных точек границ	Координаты, м		Метод определения координат характерной точки	Средняя квадратическая погрешность положения характерной точки (M _t), м	Описание обозначения точки на местности (при наличии)
	X	Y			
4017	446876.75	1281041.15	Картометрический метод	5	-
4018	447017.95	1281031.80	Картометрический метод	5	-
4019	447024.85	1280474.80	Картометрический метод	5	-
4020	446932.90	1280506.80	Картометрический метод	5	-
4021	446645.15	1280598.85	Картометрический метод	5	-
4022	446372.00	1280686.85	Картометрический метод	5	-
4023	446372.00	1280704.20	Картометрический метод	5	-
4024	446389.30	1280722.85	Картометрический метод	5	-
4025	446435.95	1280762.80	Картометрический метод	5	-
4026	446466.55	1280784.10	Картометрический метод	5	-
4027	446489.20	1280788.10	Картометрический метод	5	-
4028	446509.20	1280778.75	Картометрический метод	5	-
4029	446551.85	1280756.10	Картометрический метод	5	-
4030	446573.15	1280761.45	Картометрический метод	5	-
4031	446607.75	1280781.40	Картометрический метод	5	-
4032	446634.40	1280780.05	Картометрический метод	5	-
4033	446659.70	1280776.05	Картометрический метод	5	-
4034	446713.00	1280761.40	Картометрический метод	5	-
4035	446770.30	1280758.70	Картометрический метод	5	-
4036	446815.60	1280761.35	Картометрический метод	5	-
4037	446867.55	1280752.00	Картометрический метод	5	-
4038	446903.50	1280758.65	Картометрический метод	5	-
4039	446954.10	1280774.65	Картометрический метод	5	-
4040	446958.10	1280795.95	Картометрический метод	5	-
4041	446955.45	1280829.25	Картометрический метод	5	-
4042	446932.75	1280851.90	Картометрический	5	-

Сведения о местоположении границ объекта

1. Система координат 60.1

2. Сведения о характерных точках границ объекта

Обозначение характерных точек границ	Координаты, м		Метод определения координат характерной точки	Средняя квадратическая погрешность положения характерной точки (M _t), м	Описание обозначения точки на местности (при наличии)
	X	Y			
			метод		
4043	446907.45	1280861.25	Картометрический метод	5	-
4044	446868.80	1280874.60	Картометрический метод	5	-
4045	446840.85	1280882.60	Картометрический метод	5	-
4046	446828.80	1280955.90	Картометрический метод	5	-
4047	446834.10	1281031.85	Картометрический метод	5	-
4016	446838.10	1281042.50	Картометрический метод	5	-
					-
4048	443401.90	1281076.25	Картометрический метод	5	-
4049	443460.55	1281072.25	Картометрический метод	5	-
4050	443453.20	1281039.60	Картометрический метод	5	-
4051	443573.75	1281045.55	Картометрический метод	5	-
4052	443711.00	1281047.50	Картометрический метод	5	-
4053	443715.65	1281068.80	Картометрический метод	5	-
4054	443866.85	1281051.45	Картометрический метод	5	-
4055	443824.90	1281027.45	Картометрический метод	5	-
4056	443778.95	1281014.85	Картометрический метод	5	-
4057	443692.35	1281006.85	Картометрический метод	5	-
4058	443537.15	1281002.25	Картометрический метод	5	-
4059	443339.35	1281000.30	Картометрический метод	5	-
4060	443230.10	1281001.00	Картометрический метод	5	-
4061	443230.75	1281047.00	Картометрический метод	5	-
4062	443275.35	1281046.95	Картометрический метод	5	-
4063	443276.05	1281066.30	Картометрический метод	5	-
4064	443326.65	1281073.60	Картометрический метод	5	-
4065	443344.00	1281028.95	Картометрический метод	5	-
4066	443416.60	1281029.60	Картометрический	5	-

Сведения о местоположении границ объекта					
1. Система координат 60.1					
2. Сведения о характерных точках границ объекта					
Обозначение характерных точек границ	Координаты, м		Метод определения координат характерной точки	Средняя квадратическая погрешность положения характерной точки (M _t), м	Описание обозначения точки на местности (при наличии)
	X	Y			
			метод		
4048	443401.90	1281076.25	Картометрический метод	5	-
					-
4067	445756.40	1281110.15	Картометрический метод	5	-
4068	445862.35	1281073.45	Картометрический метод	5	-
4069	445902.30	1281070.80	Картометрический метод	5	-
4070	445962.90	1281087.40	Картометрический метод	5	-
4071	445984.20	1281076.75	Картометрический метод	5	-
4072	445984.90	1281046.10	Картометрический метод	5	-
4073	445992.25	1281030.10	Картометрический метод	5	-
4074	446016.20	1281010.10	Картометрический метод	5	-
4075	446040.20	1281013.45	Картометрический метод	5	-
4076	446072.15	1281040.75	Картометрический метод	5	-
4077	446096.80	1281068.70	Картометрический метод	5	-
4078	446115.45	1281038.75	Картометрический метод	5	-
4079	446116.10	1281003.40	Картометрический метод	5	-
4080	446113.45	1280987.45	Картометрический метод	5	-
4081	446107.50	1280968.10	Картометрический метод	5	-
4082	446121.10	1280947.55	Картометрический метод	5	-
4083	446124.95	1280924.45	Картометрический метод	5	-
4084	446141.20	1280865.40	Картометрический метод	5	-
4085	446150.85	1280806.65	Картометрический метод	5	-
4086	446125.15	1280821.45	Картометрический метод	5	-
4087	446083.15	1280823.25	Картометрический метод	5	-
4088	445993.10	1280796.90	Картометрический метод	5	-
4089	445977.85	1280796.90	Картометрический метод	5	-
4090	446015.65	1280848.75	Картометрический	5	-

Сведения о местоположении границ объекта

1. Система координат 60.1

2. Сведения о характерных точках границ объекта

Обозначение характерных точек границ	Координаты, м		Метод определения координат характерной точки	Средняя квадратическая погрешность положения характерной точки (M _t), м	Описание обозначения точки на местности (при наличии)
	X	Y			
			метод		
4091	446047.00	1280909.80	Картометрический метод	5	-
4092	446070.80	1280943.75	Картометрический метод	5	-
4093	446071.20	1280963.85	Картометрический метод	5	-
4094	446065.45	1280987.40	Картометрический метод	5	-
4095	446016.20	1281010.10	Картометрический метод	5	-
4096	445969.60	1281026.80	Картометрический метод	5	-
4097	445811.85	1281063.45	Картометрический метод	5	-
4098	445742.45	1281092.15	Картометрический метод	5	-
4067	445756.40	1281110.15	Картометрический метод	5	-
					-
4099	444956.45	1281129.05	Картометрический метод	5	-
4100	445107.50	1281076.00	Картометрический метод	5	-
4101	445042.80	1280873.00	Картометрический метод	5	-
4102	445048.25	1280842.95	Картометрический метод	5	-
4103	445019.80	1280841.45	Картометрический метод	5	-
4104	444998.20	1280833.60	Картометрический метод	5	-
4105	444826.60	1280925.25	Картометрический метод	5	-
4106	444829.90	1280948.20	Картометрический метод	5	-
4107	444793.30	1280999.80	Картометрический метод	5	-
4108	444823.20	1281050.15	Картометрический метод	5	-
4109	444901.80	1281018.65	Картометрический метод	5	-
4110	444930.40	1281077.30	Картометрический метод	5	-
4099	444956.45	1281129.05	Картометрический метод	5	-
					-
4111	446189.60	1281130.70	Картометрический метод	5	-
4112	446244.85	1281113.05	Картометрический метод	5	-

Сведения о местоположении границ объекта

1. Система координат 60.1

2. Сведения о характерных точках границ объекта

Обозначение характерных точек границ	Координаты, м		Метод определения координат характерной точки	Средняя квадратическая погрешность положения характерной точки (M _t), м	Описание обозначения точки на местности (при наличии)
	X	Y			
4113	446275.55	1281110.00	Картометрический метод	5	-
4114	446280.35	1281095.35	Картометрический метод	5	-
4115	446254.00	1281046.70	Картометрический метод	5	-
4116	446258.90	1281031.90	Картометрический метод	5	-
4117	446207.35	1281004.75	Картометрический метод	5	-
4118	446182.75	1280992.10	Картометрический метод	5	-
4119	446157.85	1280977.05	Картометрический метод	5	-
4120	446129.15	1280954.80	Картометрический метод	5	-
4121	446138.10	1280986.75	Картометрический метод	5	-
4122	446142.75	1281019.40	Картометрический метод	5	-
4123	446140.10	1281046.70	Картометрический метод	5	-
4124	446130.10	1281084.05	Картометрический метод	5	-
4125	446178.70	1281096.70	Картометрический метод	5	-
4126	446190.70	1281105.35	Картометрический метод	5	-
4111	446189.60	1281130.70	Картометрический метод	5	-
					-
4127	447381.55	1281194.25	Картометрический метод	5	-
4128	447386.90	1281176.90	Картометрический метод	5	-
4129	447381.55	1281148.95	Картометрический метод	5	-
4130	447320.30	1281105.00	Картометрический метод	5	-
4131	447304.35	1281009.05	Картометрический метод	5	-
4132	447320.35	1280950.40	Картометрический метод	5	-
4133	447295.10	1280886.45	Картометрический метод	5	-
4134	447272.45	1280837.15	Картометрический метод	5	-
4135	447264.50	1280798.50	Картометрический метод	5	-
4136	447261.85	1280761.20	Картометрический метод	5	-

Сведения о местоположении границ объекта

1. Система координат 60.1

2. Сведения о характерных точках границ объекта

Обозначение характерных точек границ	Координаты, м		Метод определения координат характерной точки	Средняя квадратическая погрешность положения характерной точки (M _t), м	Описание обозначения точки на местности (при наличии)
	X	Y			
4137	447232.55	1280731.90	Картометрический метод	5	-
4138	447196.60	1280701.25	Картометрический метод	5	-
4139	447185.95	1280683.95	Картометрический метод	5	-
4140	447175.30	1280630.65	Картометрический метод	5	-
4141	447155.35	1280553.35	Картометрический метод	5	-
4142	447092.80	1280478.75	Картометрический метод	5	-
4143	447046.20	1280424.15	Картометрический метод	5	-
4144	447044.85	1280466.80	Картометрический метод	5	-
4145	447039.40	1280710.65	Картометрический метод	5	-
4146	447082.00	1280754.60	Картометрический метод	5	-
4147	447115.30	1280803.90	Картометрический метод	5	-
4148	447140.60	1280855.85	Картометрический метод	5	-
4149	447168.55	1280907.80	Картометрический метод	5	-
4150	447200.45	1280977.10	Картометрический метод	5	-
4151	447235.10	1281039.70	Картометрический метод	5	-
4152	447287.00	1281132.95	Картометрический метод	5	-
4153	447342.95	1281171.60	Картометрический метод	5	-
4127	447381.55	1281194.25	Картометрический метод	5	-
					-
4154	445002.40	1281228.95	Картометрический метод	5	-
4155	445021.05	1281210.30	Картометрический метод	5	-
4156	445045.05	1281169.00	Картометрический метод	5	-
4157	445053.05	1281135.00	Картометрический метод	5	-
4158	444982.10	1281158.70	Картометрический метод	5	-
4154	445002.40	1281228.95	Картометрический метод	5	-
					-
4159	447047.15	1281267.65	Картометрический	5	-

Сведения о местоположении границ объекта

1. Система координат 60.1

2. Сведения о характерных точках границ объекта

Обозначение характерных точек границ	Координаты, м		Метод определения координат характерной точки	Средняя квадратическая погрешность положения характерной точки (M _t), м	Описание обозначения точки на местности (при наличии)
	X	Y			
			метод		
4160	447056.50	1281262.30	Картометрический метод	5	-
4161	447060.50	1281243.65	Картометрический метод	5	-
4162	447056.50	1281182.35	Картометрический метод	5	-
4163	447073.85	1281170.35	Картометрический метод	5	-
4164	447084.50	1281162.35	Картометрический метод	5	-
4165	447091.15	1281155.70	Картометрический метод	5	-
4166	447091.20	1281121.05	Картометрический метод	5	-
4167	447100.50	1281109.05	Картометрический метод	5	-
4168	447116.50	1281118.35	Картометрический метод	5	-
4169	447127.15	1281109.05	Картометрический метод	5	-
4170	447113.85	1281090.40	Картометрический метод	5	-
4171	447107.20	1281062.40	Картометрический метод	5	-
4172	447123.20	1281051.75	Картометрический метод	5	-
4173	447165.80	1281061.05	Картометрический метод	5	-
4174	447181.80	1281077.05	Картометрический метод	5	-
4175	447208.40	1281115.65	Картометрический метод	5	-
4176	447239.05	1281145.00	Картометрический метод	5	-
4177	447259.00	1281162.30	Картометрический метод	5	-
4178	447290.95	1281187.60	Картометрический метод	5	-
4179	447336.25	1281194.25	Картометрический метод	5	-
4180	447280.35	1281156.95	Картометрический метод	5	-
4181	447243.05	1281115.65	Картометрический метод	5	-
4182	447229.75	1281074.35	Картометрический метод	5	-
4183	447187.15	1280982.45	Картометрический метод	5	-
4184	447148.55	1280919.80	Картометрический метод	5	-

Сведения о местоположении границ объекта

1. Система координат 60.1

2. Сведения о характерных точках границ объекта

Обозначение характерных точек границ	Координаты, м		Метод определения координат характерной точки	Средняя квадратическая погрешность положения характерной точки (M _t), м	Описание обозначения точки на местности (при наличии)
	X	Y			
4185	447103.30	1280839.90	Картометрический метод	5	-
4186	447035.40	1280743.95	Картометрический метод	5	-
4187	447032.70	1280797.25	Картометрический метод	5	-
4188	447040.55	1281154.35	Картометрический метод	5	-
4159	447047.15	1281267.65	Картометрический метод	5	-
					-
4189	442771.75	1281308.95	Картометрический метод	5	-
4190	442782.40	1281306.95	Картометрический метод	5	-
4191	442797.05	1281306.30	Картометрический метод	5	-
4192	442807.70	1281301.65	Картометрический метод	5	-
4193	442827.00	1281307.60	Картометрический метод	5	-
4194	442843.00	1281303.60	Картометрический метод	5	-
4195	442858.30	1281298.30	Картометрический метод	5	-
4196	442845.65	1281285.65	Картометрический метод	5	-
4197	442826.35	1281271.65	Картометрический метод	5	-
4198	442802.40	1281262.30	Картометрический метод	5	-
4199	442805.70	1281253.65	Картометрический метод	5	-
4200	442822.35	1281245.00	Картометрический метод	5	-
4201	442846.35	1281249.65	Картометрический метод	5	-
4202	442857.00	1281263.65	Картометрический метод	5	-
4203	442873.00	1281281.60	Картометрический метод	5	-
4204	442888.95	1281288.95	Картометрический метод	5	-
4205	442910.95	1281290.25	Картометрический метод	5	-
4206	442975.55	1281285.60	Картометрический метод	5	-
4207	442993.55	1281274.25	Картометрический метод	5	-
4208	443000.20	1281258.25	Картометрический метод	5	-

Сведения о местоположении границ объекта

1. Система координат 60.1

2. Сведения о характерных точках границ объекта

Обозначение характерных точек границ	Координаты, м		Метод определения координат характерной точки	Средняя квадратическая погрешность положения характерной точки (M _t), м	Описание обозначения точки на местности (при наличии)
	X	Y			
4209	442999.55	1281246.95	Картометрический метод	5	-
4210	442988.20	1281245.60	Картометрический метод	5	-
4211	442976.90	1281232.30	Картометрический метод	5	-
4212	442993.55	1281227.60	Картометрический метод	5	-
4213	443014.85	1281227.60	Картометрический метод	5	-
4214	443035.50	1281219.60	Картометрический метод	5	-
4215	443082.80	1281192.30	Картометрический метод	5	-
4216	443106.80	1281190.25	Картометрический метод	5	-
4217	443181.40	1281211.55	Картометрический метод	5	-
4218	443265.95	1281230.85	Картометрический метод	5	-
4219	443295.95	1281245.50	Картометрический метод	5	-
4220	443354.55	1281261.50	Картометрический метод	5	-
4221	443455.80	1281285.45	Картометрический метод	5	-
4222	443495.75	1281284.75	Картометрический метод	5	-
4223	443575.00	1281292.05	Картометрический метод	5	-
4224	443570.35	1281230.75	Картометрический метод	5	-
4225	443575.70	1281215.45	Картометрический метод	5	-
4226	443591.00	1281200.75	Картометрический метод	5	-
4227	443640.30	1281196.75	Картометрический метод	5	-
4228	443678.95	1281186.10	Картометрический метод	5	-
4229	443682.95	1281162.10	Картометрический метод	5	-
4230	443694.95	1281144.10	Картометрический метод	5	-
4231	443722.25	1281134.10	Картометрический метод	5	-
4232	443728.25	1281119.45	Картометрический метод	5	-
4233	443791.55	1281109.45	Картометрический метод	5	-
4234	443807.55	1281084.80	Картометрический	5	-

Сведения о местоположении границ объекта

1. Система координат 60.1

2. Сведения о характерных точках границ объекта

Обозначение характерных точек границ	Координаты, м		Метод определения координат характерной точки	Средняя квадратическая погрешность положения характерной точки (M _t), м	Описание обозначения точки на местности (при наличии)
	X	Y			
			метод		
4235	443743.60	1281094.80	Картометрический метод	5	-
4236	443649.00	1281100.80	Картометрический метод	5	-
4237	443629.65	1281180.75	Картометрический метод	5	-
4238	443518.40	1281206.80	Картометрический метод	5	-
4239	443447.80	1281207.50	Картометрический метод	5	-
4240	443461.20	1281096.20	Картометрический метод	5	-
4241	443403.25	1281094.25	Картометрический метод	5	-
4242	443399.20	1281186.20	Картометрический метод	5	-
4243	443325.25	1281189.55	Картометрический метод	5	-
4244	443332.65	1281090.90	Картометрический метод	5	-
4245	443278.00	1281090.95	Картометрический метод	5	-
4246	443258.00	1281157.55	Картометрический метод	5	-
4247	443185.40	1281160.95	Картометрический метод	5	-
4248	443184.75	1281087.65	Картометрический метод	5	-
4249	443174.10	1281085.65	Картометрический метод	5	-
4250	443134.80	1281095.00	Картометрический метод	5	-
4251	443126.15	1281156.95	Картометрический метод	5	-
4252	443076.15	1281180.30	Картометрический метод	5	-
4253	443022.85	1281209.60	Картометрический метод	5	-
4254	442901.65	1281209.00	Картометрический метод	5	-
4255	442901.00	1281193.65	Картометрический метод	5	-
4256	442711.15	1281171.75	Картометрический метод	5	-
4257	442618.60	1281169.75	Картометрический метод	5	-
4258	442594.60	1281173.80	Картометрический метод	5	-
4259	442581.95	1281187.75	Картометрический метод	5	-

Сведения о местоположении границ объекта

1. Система координат 60.1

2. Сведения о характерных точках границ объекта

Обозначение характерных точек границ	Координаты, м		Метод определения координат характерной точки	Средняя квадратическая погрешность положения характерной точки (M _t), м	Описание обозначения точки на местности (при наличии)
	X	Y			
4260	442486.70	1281198.45	Картометрический метод	5	-
4261	442487.35	1281225.80	Картометрический метод	5	-
4262	442513.35	1281213.80	Картометрический метод	5	-
4263	442538.00	1281205.75	Картометрический метод	5	-
4264	442573.95	1281201.10	Картометрический метод	5	-
4265	442602.60	1281204.40	Картометрический метод	5	-
4266	442623.25	1281206.40	Картометрический метод	5	-
4267	442643.90	1281212.40	Картометрический метод	5	-
4268	442675.20	1281223.05	Картометрический метод	5	-
4269	442696.50	1281231.70	Картометрический метод	5	-
4270	442719.80	1281249.00	Картометрический метод	5	-
4271	442747.75	1281291.65	Картометрический метод	5	-
4272	442755.10	1281295.00	Картометрический метод	5	-
4189	442771.75	1281308.95	Картометрический метод	5	-
					-
4273	447417.45	1281330.15	Картометрический метод	5	-
4274	447536.05	1281312.80	Картометрический метод	5	-
4275	447389.55	1281216.90	Картометрический метод	5	-
4273	447417.45	1281330.15	Картометрический метод	5	-
					-
4276	444542.60	1281538.35	Картометрический метод	5	-
4277	444553.25	1281525.55	Картометрический метод	5	-
4278	444562.40	1281516.75	Картометрический метод	5	-
4279	444573.00	1281513.15	Картометрический метод	5	-
4280	444574.90	1281516.80	Картометрический метод	5	-
4281	444598.10	1281509.70	Картометрический метод	5	-
4282	444657.90	1281498.90	Картометрический	5	-

Сведения о местоположении границ объекта

1. Система координат 60.1

2. Сведения о характерных точках границ объекта

Обозначение характерных точек границ	Координаты, м		Метод определения координат характерной точки	Средняя квадратическая погрешность положения характерной точки (M _t), м	Описание обозначения точки на местности (при наличии)
	X	Y			
			метод		
4283	444657.95	1281476.95	Картометрический метод	5	-
4284	444594.70	1281419.65	Картометрический метод	5	-
4285	444579.35	1281397.00	Картометрический метод	5	-
4286	444572.70	1281399.00	Картометрический метод	5	-
4287	444567.35	1281433.00	Картометрический метод	5	-
4288	444428.15	1281459.70	Картометрический метод	5	-
4289	444469.45	1281468.35	Картометрический метод	5	-
4290	444501.40	1281492.95	Картометрический метод	5	-
4291	444524.50	1281525.80	Картометрический метод	5	-
4276	444542.60	1281538.35	Картометрический метод	5	-
					-
4292	447190.90	1281548.75	Картометрический метод	5	-
4293	447176.30	1281503.45	Картометрический метод	5	-
4294	447177.60	1281490.10	Картометрический метод	5	-
4295	447186.95	1281476.80	Картометрический метод	5	-
4296	447200.25	1281459.45	Картометрический метод	5	-
4297	447194.95	1281442.15	Картометрический метод	5	-
4298	447173.65	1281442.15	Картометрический метод	5	-
4299	447157.65	1281444.80	Картометрический метод	5	-
4300	447143.00	1281431.50	Картометрический метод	5	-
4301	447123.00	1281428.85	Картометрический метод	5	-
4302	447108.40	1281402.20	Картометрический метод	5	-
4303	447095.05	1281370.20	Картометрический метод	5	-
4304	447104.40	1281322.25	Картометрический метод	5	-
4305	447084.45	1281307.60	Картометрический метод	5	-
4306	447063.15	1281311.60	Картометрический	5	-

Сведения о местоположении границ объекта					
1. Система координат 60.1					
2. Сведения о характерных точках границ объекта					
Обозначение характерных точек границ	Координаты, м		Метод определения координат характерной точки	Средняя квадратическая погрешность положения характерной точки (M _t), м	Описание обозначения точки на местности (при наличии)
	X	Y			
			метод		
4307	447049.80	1281312.95	Картометрический метод	5	-
4308	447067.05	1281546.10	Картометрический метод	5	-
4292	447190.90	1281548.75	Картометрический метод	5	-
					-
4309	443660.80	1281549.85	Картометрический метод	5	-
4310	444217.70	1281384.45	Картометрический метод	5	-
4311	444482.60	1281278.45	Картометрический метод	5	-
4312	444625.25	1281227.05	Картометрический метод	5	-
4313	444606.35	1281186.70	Картометрический метод	5	-
4314	444470.75	1281226.25	Картометрический метод	5	-
4315	444467.55	1281216.50	Картометрический метод	5	-
4316	444335.00	1281259.85	Картометрический метод	5	-
4317	444229.05	1281285.20	Картометрический метод	5	-
4318	444133.15	1281311.85	Картометрический метод	5	-
4319	443986.60	1281336.55	Картометрический метод	5	-
4320	443852.05	1281346.60	Картометрический метод	5	-
4321	443814.10	1281347.95	Картометрический метод	5	-
4322	443750.80	1281357.95	Картометрический метод	5	-
4323	443654.25	1281358.65	Картометрический метод	5	-
4324	443526.35	1281357.35	Картометрический метод	5	-
4325	443418.45	1281347.40	Картометрический метод	5	-
4326	443306.55	1281330.10	Картометрический метод	5	-
4327	443238.65	1281324.80	Картометрический метод	5	-
4328	443121.40	1281303.55	Картометрический метод	5	-
4329	443056.15	1281318.20	Картометрический метод	5	-
4330	443037.80	1281337.55	Картометрический	5	-

Сведения о местоположении границ объекта

1. Система координат 60.1

2. Сведения о характерных точках границ объекта

Обозначение характерных точек границ	Координаты, м		Метод определения координат характерной точки	Средняя квадратическая погрешность положения характерной точки (M _t), м	Описание обозначения точки на местности (при наличии)
	X	Y			
			метод		
4331	443038.75	1281467.45	Картометрический метод	5	-
4332	443291.85	1281484.70	Картометрический метод	5	-
4333	443470.35	1281483.30	Картометрический метод	5	-
4334	443640.85	1281488.60	Картометрический метод	5	-
4309	443660.80	1281549.85	Картометрический метод	5	-
					-
4335	446046.15	1281609.45	Картометрический метод	5	-
4336	446064.70	1281608.10	Картометрический метод	5	-
4337	446086.60	1281602.05	Картометрический метод	5	-
4338	446119.25	1281599.60	Картометрический метод	5	-
4339	446135.75	1281601.25	Картометрический метод	5	-
4340	446122.05	1281574.75	Картометрический метод	5	-
4341	446097.65	1281552.05	Картометрический метод	5	-
4342	446080.80	1281530.80	Картометрический метод	5	-
4343	446054.25	1281521.70	Картометрический метод	5	-
4344	446019.60	1281519.50	Картометрический метод	5	-
4345	445963.25	1281533.15	Картометрический метод	5	-
4346	445914.45	1281534.00	Картометрический метод	5	-
4347	445853.90	1281526.45	Картометрический метод	5	-
4348	445695.05	1281485.35	Картометрический метод	5	-
4349	445645.85	1281457.15	Картометрический метод	5	-
4350	445626.90	1281452.35	Картометрический метод	5	-
4351	445595.95	1281456.45	Картометрический метод	5	-
4352	445516.00	1281486.10	Картометрический метод	5	-
4353	445471.50	1281487.50	Картометрический метод	5	-
4354	445453.00	1281479.90	Картометрический	5	-

Сведения о местоположении границ объекта

1. Система координат 60.1

2. Сведения о характерных точках границ объекта

Обозначение характерных точек границ	Координаты, м		Метод определения координат характерной точки	Средняя квадратическая погрешность положения характерной точки (M _t), м	Описание обозначения точки на местности (при наличии)
	X	Y			
			метод		
4355	445445.00	1281464.45	Картометрический метод	5	-
4356	445422.75	1281384.10	Картометрический метод	5	-
4357	445402.45	1281347.25	Картометрический метод	5	-
4358	445396.80	1281315.05	Картометрический метод	5	-
4359	445365.80	1281305.70	Картометрический метод	5	-
4360	445366.20	1281275.65	Картометрический метод	5	-
4361	445350.00	1281281.40	Картометрический метод	5	-
4362	445336.55	1281293.85	Картометрический метод	5	-
4363	445332.75	1281303.30	Картометрический метод	5	-
4364	445315.85	1281307.00	Картометрический метод	5	-
4365	445309.80	1281290.55	Картометрический метод	5	-
4366	445291.10	1281297.20	Картометрический метод	5	-
4367	445320.55	1281325.40	Картометрический метод	5	-
4368	445335.20	1281372.70	Картометрический метод	5	-
4369	445357.30	1281410.10	Картометрический метод	5	-
4370	445366.65	1281442.75	Картометрический метод	5	-
4371	445393.90	1281482.70	Картометрический метод	5	-
4372	445401.90	1281498.70	Картометрический метод	5	-
4373	445426.55	1281514.65	Картометрический метод	5	-
4374	445451.20	1281517.30	Картометрический метод	5	-
4375	445489.15	1281510.00	Картометрический метод	5	-
4376	445553.75	1281491.95	Картометрический метод	5	-
4377	445575.75	1281493.30	Картометрический метод	5	-
4378	445614.40	1281501.30	Картометрический метод	5	-
4379	445647.00	1281499.25	Картометрический метод	5	-

Сведения о местоположении границ объекта					
1. Система координат 60.1					
2. Сведения о характерных точках границ объекта					
Обозначение характерных точек границ	Координаты, м		Метод определения координат характерной точки	Средняя квадратическая погрешность положения характерной точки (M _t), м	Описание обозначения точки на местности (при наличии)
	X	Y			
4380	445657.00	1281523.90	Картометрический метод	5	-
4381	445661.65	1281544.55	Картометрический метод	5	-
4382	445666.30	1281566.55	Картометрический метод	5	-
4383	445675.60	1281581.20	Картометрический метод	5	-
4384	445694.25	1281587.20	Картометрический метод	5	-
4385	445712.90	1281588.55	Картометрический метод	5	-
4386	445755.55	1281607.15	Картометрический метод	5	-
4387	445771.40	1281593.75	Картометрический метод	5	-
4388	445781.20	1281579.60	Картометрический метод	5	-
4389	445800.75	1281570.05	Картометрический метод	5	-
4390	445823.25	1281582.15	Картометрический метод	5	-
4391	445844.20	1281588.05	Картометрический метод	5	-
4392	445868.90	1281590.25	Картометрический метод	5	-
4393	445898.15	1281587.40	Картометрический метод	5	-
4394	445922.85	1281578.85	Картометрический метод	5	-
4395	445997.90	1281540.35	Картометрический метод	5	-
4396	446017.25	1281536.15	Картометрический метод	5	-
4397	446023.80	1281540.00	Картометрический метод	5	-
4398	446028.50	1281552.95	Картометрический метод	5	-
4399	446033.45	1281595.90	Картометрический метод	5	-
4400	446039.20	1281605.00	Картометрический метод	5	-
4335	446046.15	1281609.45	Картометрический метод	5	-
					-
4401	445555.00	1281693.85	Картометрический метод	5	-
4402	445571.05	1281635.20	Картометрический метод	5	-
4403	445471.80	1281626.60	Картометрический метод	5	-

Сведения о местоположении границ объекта					
1. Система координат 60.1					
2. Сведения о характерных точках границ объекта					
Обозначение характерных точек границ	Координаты, м		Метод определения координат характерной точки	Средняя квадратическая погрешность положения характерной точки (M _t), м	Описание обозначения точки на местности (при наличии)
	X	Y			
4404	445316.60	1281576.00	Картометрический метод	5	-
4405	445283.30	1281556.70	Картометрический метод	5	-
4406	445264.70	1281536.70	Картометрический метод	5	-
4407	445248.65	1281588.00	Картометрический метод	5	-
4408	445432.50	1281656.55	Картометрический метод	5	-
4401	445555.00	1281693.85	Картометрический метод	5	-
					-
4409	445677.55	1281740.45	Картометрический метод	5	-
4410	445783.45	1281721.10	Картометрический метод	5	-
4411	445783.45	1281713.75	Картометрический метод	5	-
4412	445743.50	1281695.10	Картометрический метод	5	-
4413	445692.25	1281667.15	Картометрический метод	5	-
4409	445677.55	1281740.45	Картометрический метод	5	-
					-
4414	442581.35	1281814.05	Картометрический метод	5	-
4415	442649.80	1281800.35	Картометрический метод	5	-
4416	442635.75	1281761.20	Картометрический метод	5	-
4417	442635.25	1281726.65	Картометрический метод	5	-
4418	442644.35	1281672.45	Картометрический метод	5	-
4419	442652.50	1281654.15	Картометрический метод	5	-
4420	442549.10	1281664.15	Картометрический метод	5	-
4421	442594.35	1281751.40	Картометрический метод	5	-
4414	442581.35	1281814.05	Картометрический метод	5	-
					-
4422	444672.45	1281846.05	Картометрический метод	5	-
4423	444706.40	1281801.40	Картометрический метод	5	-
4424	444752.40	1281752.05	Картометрический метод	5	-

Сведения о местоположении границ объекта					
1. Система координат 60.1					
2. Сведения о характерных точках границ объекта					
Обозначение характерных точек границ	Координаты, м		Метод определения координат характерной точки	Средняя квадратическая погрешность положения характерной точки (M _t), м	Описание обозначения точки на местности (при наличии)
	X	Y			
4425	444779.05	1281740.05	Картометрический метод	5	-
4426	444831.65	1281742.70	Картометрический метод	5	-
4427	444857.00	1281726.70	Картометрический метод	5	-
4428	444932.95	1281669.40	Картометрический метод	5	-
4429	444884.40	1281451.55	Картометрический метод	5	-
4430	444846.45	1281443.55	Картометрический метод	5	-
4431	444787.20	1281400.25	Картометрический метод	5	-
4432	444597.35	1281378.35	Картометрический метод	5	-
4433	444607.35	1281407.65	Картометрический метод	5	-
4434	444670.60	1281464.25	Картометрический метод	5	-
4435	444683.25	1281493.60	Картометрический метод	5	-
4436	444785.80	1281469.55	Картометрический метод	5	-
4437	444825.25	1281542.60	Картометрический метод	5	-
4438	444825.65	1281600.10	Картометрический метод	5	-
4439	444835.90	1281650.25	Картометрический метод	5	-
4440	444838.35	1281697.40	Картометрический метод	5	-
4441	444738.40	1281720.75	Картометрический метод	5	-
4442	444722.45	1281726.10	Картометрический метод	5	-
4443	444640.50	1281752.75	Картометрический метод	5	-
4422	444672.45	1281846.05	Картометрический метод	5	-
					-
4444	447113.50	1281937.85	Картометрический метод	5	-
4445	447148.10	1281932.50	Картометрический метод	5	-
4446	447148.15	1281909.85	Картометрический метод	5	-
4447	447134.85	1281867.25	Картометрический метод	5	-
4448	447140.15	1281856.55	Картометрический метод	5	-

Сведения о местоположении границ объекта					
1. Система координат 60.1					
2. Сведения о характерных точках границ объекта					
Обозначение характерных точек границ	Координаты, м		Метод определения координат характерной точки	Средняя квадратическая погрешность положения характерной точки (M _t), м	Описание обозначения точки на местности (при наличии)
	X	Y			
4449	447153.50	1281857.90	Картометрический метод	5	-
4450	447164.15	1281876.55	Картометрический метод	5	-
4451	447193.45	1281899.20	Картометрический метод	5	-
4452	447221.40	1281908.50	Картометрический метод	5	-
4453	447306.70	1281824.55	Картометрический метод	5	-
4454	447269.40	1281812.55	Картометрический метод	5	-
4455	447237.45	1281811.25	Картометрический метод	5	-
4456	447200.15	1281805.90	Картометрический метод	5	-
4457	447166.85	1281772.60	Картометрический метод	5	-
4458	447089.55	1281796.65	Картометрический метод	5	-
4444	447113.50	1281937.85	Картометрический метод	5	-
					-
4459	442033.60	1281946.15	Картометрический метод	5	-
4460	442173.00	1281912.10	Картометрический метод	5	-
4461	442470.10	1281841.40	Картометрический метод	5	-
4462	442445.85	1281726.80	Картометрический метод	5	-
4463	442333.30	1281739.50	Картометрический метод	5	-
4464	442328.70	1281731.85	Картометрический метод	5	-
4465	442322.55	1281733.35	Картометрический метод	5	-
4466	442321.30	1281730.05	Картометрический метод	5	-
4467	442319.70	1281718.25	Картометрический метод	5	-
4468	442319.85	1281713.10	Картометрический метод	5	-
4469	442317.55	1281699.95	Картометрический метод	5	-
4470	442304.20	1281702.30	Картометрический метод	5	-
4471	442301.50	1281700.80	Картометрический метод	5	-
4472	442297.45	1281699.90	Картометрический метод	5	-

Сведения о местоположении границ объекта

1. Система координат 60.1

2. Сведения о характерных точках границ объекта

Обозначение характерных точек границ	Координаты, м		Метод определения координат характерной точки	Средняя квадратическая погрешность положения характерной точки (M _t), м	Описание обозначения точки на местности (при наличии)
	X	Y			
4473	442281.95	1281702.05	Картометрический метод	5	-
4474	442220.10	1281704.80	Картометрический метод	5	-
4475	442212.05	1281706.30	Картометрический метод	5	-
4476	442024.90	1281744.95	Картометрический метод	5	-
4477	442024.90	1281724.95	Картометрический метод	5	-
4478	442008.30	1281631.70	Картометрический метод	5	-
4479	442111.55	1281599.65	Картометрический метод	5	-
4480	442101.60	1281530.40	Картометрический метод	5	-
4481	442119.55	1281525.70	Картометрический метод	5	-
4482	442268.75	1281529.00	Картометрический метод	5	-
4483	442316.70	1281521.00	Картометрический метод	5	-
4484	442497.25	1281505.60	Картометрический метод	5	-
4485	442517.90	1281502.95	Картометрический метод	5	-
4486	442612.45	1281499.55	Картометрический метод	5	-
4487	442619.05	1281632.15	Картометрический метод	5	-
4488	442657.35	1281626.80	Картометрический метод	5	-
4489	442675.60	1281554.40	Картометрический метод	5	-
4490	442665.05	1281424.75	Картометрический метод	5	-
4491	442732.00	1281396.85	Картометрический метод	5	-
4492	442758.25	1281364.00	Картометрический метод	5	-
4493	442707.10	1281335.65	Картометрический метод	5	-
4494	442673.80	1281311.00	Картометрический метод	5	-
4495	442641.85	1281293.00	Картометрический метод	5	-
4496	442611.20	1281282.35	Картометрический метод	5	-
4497	442579.90	1281277.05	Картометрический метод	5	-
4498	442539.30	1281291.70	Картометрический	5	-

Сведения о местоположении границ объекта					
1. Система координат 60.1					
2. Сведения о характерных точках границ объекта					
Обозначение характерных точек границ	Координаты, м		Метод определения координат характерной точки	Средняя квадратическая погрешность положения характерной точки (M _t), м	Описание обозначения точки на местности (при наличии)
	X	Y			
			метод		
4499	442429.35	1281335.05	Картометрический метод	5	-
4500	442252.80	1281439.05	Картометрический метод	5	-
4501	442144.90	1281485.75	Картометрический метод	5	-
4502	442045.00	1281508.40	Картометрический метод	5	-
4503	441986.35	1281537.75	Картометрический метод	5	-
4504	442008.30	1281631.70	Картометрический метод	5	-
4505	441996.75	1281622.20	Картометрический метод	5	-
4506	441990.15	1281690.35	Картометрический метод	5	-
4507	441938.70	1281677.45	Картометрический метод	5	-
4508	441931.85	1281682.80	Картометрический метод	5	-
4509	441911.30	1281793.10	Картометрический метод	5	-
4510	442006.50	1281787.30	Картометрический метод	5	-
4511	442031.80	1281843.90	Картометрический метод	5	-
4459	442033.60	1281946.15	Картометрический метод	5	-
					-
4512	448223.10	1281968.80	Картометрический метод	5	-
4513	448274.40	1281940.85	Картометрический метод	5	-
4514	448274.45	1281928.85	Картометрический метод	5	-
4515	448257.10	1281935.50	Картометрический метод	5	-
4516	448239.80	1281932.20	Картометрический метод	5	-
4517	448226.45	1281918.85	Картометрический метод	5	-
4518	448207.15	1281901.55	Картометрический метод	5	-
4519	448179.85	1281900.20	Картометрический метод	5	-
4512	448223.10	1281968.80	Картометрический метод	5	-
					-
4520	448237.05	1282054.75	Картометрический метод	5	-

Сведения о местоположении границ объекта					
1. Система координат 60.1					
2. Сведения о характерных точках границ объекта					
Обозначение характерных точек границ	Координаты, м		Метод определения координат характерной точки	Средняя квадратическая погрешность положения характерной точки (M _t), м	Описание обозначения точки на местности (при наличии)
	X	Y			
4521	448285.70	1282029.45	Картометрический метод	5	-
4522	448317.05	1281986.10	Картометрический метод	5	-
4523	448293.75	1281950.15	Картометрический метод	5	-
4524	448244.45	1281975.50	Картометрический метод	5	-
4525	448207.10	1282022.15	Картометрический метод	5	-
4520	448237.05	1282054.75	Картометрический метод	5	-
					-
4526	443734.15	1282060.35	Картометрический метод	5	-
4527	443753.20	1282056.80	Картометрический метод	5	-
4528	443761.50	1282048.55	Картометрический метод	5	-
4529	443755.60	1281991.85	Картометрический метод	5	-
4530	443807.75	1281982.60	Картометрический метод	5	-
4531	443807.20	1281970.60	Картометрический метод	5	-
4532	443920.15	1281961.35	Картометрический метод	5	-
4533	443921.15	1281932.10	Картометрический метод	5	-
4534	443879.90	1281932.40	Картометрический метод	5	-
4535	443877.80	1281932.25	Картометрический метод	5	-
4536	443858.45	1281929.60	Картометрический метод	5	-
4537	443847.05	1281906.00	Картометрический метод	5	-
4538	443809.65	1281890.75	Картометрический метод	5	-
4539	443786.00	1281855.80	Картометрический метод	5	-
4540	443750.85	1281831.80	Картометрический метод	5	-
4541	443733.55	1281811.95	Картометрический метод	5	-
4542	443731.20	1281798.15	Картометрический метод	5	-
4543	443739.25	1281782.80	Картометрический метод	5	-
4544	443760.90	1281771.80	Картометрический метод	5	-

Сведения о местоположении границ объекта					
1. Система координат 60.1					
2. Сведения о характерных точках границ объекта					
Обозначение характерных точек границ	Координаты, м		Метод определения координат характерной точки	Средняя квадратическая погрешность положения характерной точки (M _t), м	Описание обозначения точки на местности (при наличии)
	X	Y			
4545	443764.85	1281758.40	Картометрический метод	5	-
4546	443779.80	1281749.95	Картометрический метод	5	-
4547	443783.95	1281723.15	Картометрический метод	5	-
4548	443779.05	1281680.45	Картометрический метод	5	-
4549	443772.35	1281650.95	Картометрический метод	5	-
4550	443765.15	1281525.05	Картометрический метод	5	-
4551	443627.50	1281576.55	Картометрический метод	5	-
4552	443639.45	1281672.45	Картометрический метод	5	-
4553	443447.90	1281733.10	Картометрический метод	5	-
4554	443414.10	1281747.75	Картометрический метод	5	-
4555	443373.00	1281717.85	Картометрический метод	5	-
4556	443319.70	1281723.20	Картометрический метод	5	-
4557	443306.05	1281725.90	Картометрический метод	5	-
4558	443341.30	1282005.90	Картометрический метод	5	-
4559	443351.55	1281997.40	Картометрический метод	5	-
4560	443360.55	1281982.95	Картометрический метод	5	-
4561	443379.15	1281932.15	Картометрический метод	5	-
4562	443393.05	1281918.20	Картометрический метод	5	-
4563	443418.05	1281906.70	Картометрический метод	5	-
4564	443425.25	1281898.60	Картометрический метод	5	-
4565	443425.95	1281890.60	Картометрический метод	5	-
4566	443420.45	1281878.65	Картометрический метод	5	-
4567	443425.95	1281870.10	Картометрический метод	5	-
4568	443440.25	1281864.35	Картометрический метод	5	-
4569	443447.05	1281855.15	Картометрический метод	5	-
4570	443448.70	1281846.35	Картометрический	5	-

Сведения о местоположении границ объекта					
1. Система координат 60.1					
2. Сведения о характерных точках границ объекта					
Обозначение характерных точек границ	Координаты, м		Метод определения координат характерной точки	Средняя квадратическая погрешность положения характерной точки (M _t), м	Описание обозначения точки на местности (при наличии)
	X	Y			
			метод		
4571	443454.90	1281838.15	Картометрический метод	5	-
4572	443482.60	1281847.85	Картометрический метод	5	-
4573	443498.10	1281847.60	Картометрический метод	5	-
4574	443514.20	1281841.20	Картометрический метод	5	-
4575	443530.05	1281845.45	Картометрический метод	5	-
4576	443553.40	1281863.40	Картометрический метод	5	-
4577	443571.80	1281881.80	Картометрический метод	5	-
4578	443653.65	1281992.30	Картометрический метод	5	-
4579	443679.75	1282037.50	Картометрический метод	5	-
4580	443695.10	1282051.50	Картометрический метод	5	-
4581	443713.10	1282058.65	Картометрический метод	5	-
4526	443734.15	1282060.35	Картометрический метод	5	-
					-
4582	447270.60	1282097.70	Картометрический метод	5	-
4583	447265.95	1282075.05	Картометрический метод	5	-
4584	447275.30	1282057.75	Картометрический метод	5	-
4585	447293.30	1282046.40	Картометрический метод	5	-
4586	447319.25	1282034.40	Картометрический метод	5	-
4587	447322.60	1282027.10	Картометрический метод	5	-
4588	447302.60	1282022.40	Картометрический метод	5	-
4589	447288.60	1282025.10	Картометрический метод	5	-
4590	447278.65	1282021.75	Картометрический метод	5	-
4591	447270.00	1282011.10	Картометрический метод	5	-
4592	447251.35	1282020.45	Картометрический метод	5	-
4593	447246.00	1282023.75	Картометрический метод	5	-
4594	447240.00	1282056.40	Картометрический	5	-

Сведения о местоположении границ объекта					
1. Система координат 60.1					
2. Сведения о характерных точках границ объекта					
Обозначение характерных точек границ	Координаты, м		Метод определения координат характерной точки	Средняя квадратическая погрешность положения характерной точки (M _t), м	Описание обозначения точки на местности (при наличии)
	X	Y			
			метод		
4595	447234.65	1282078.40	Картометрический метод	5	-
4596	447234.65	1282081.75	Картометрический метод	5	-
4597	447245.30	1282087.05	Картометрический метод	5	-
4598	447257.30	1282091.70	Картометрический метод	5	-
4582	447270.60	1282097.70	Картометрический метод	5	-
					-
4599	446864.30	1282133.80	Картометрический метод	5	-
4600	446881.60	1282123.15	Картометрический метод	5	-
4601	447012.20	1282005.85	Картометрический метод	5	-
4602	447025.55	1281995.20	Картометрический метод	5	-
4603	447046.85	1282013.85	Картометрический метод	5	-
4604	447072.15	1281992.50	Картометрический метод	5	-
4605	447096.15	1281947.20	Картометрический метод	5	-
4606	447061.60	1281779.30	Картометрический метод	5	-
4607	447061.95	1281770.55	Картометрический метод	5	-
4608	447039.60	1281783.40	Картометрический метод	5	-
4609	447020.25	1281815.75	Картометрический метод	5	-
4610	447007.65	1281831.95	Картометрический метод	5	-
4611	446968.35	1281786.00	Картометрический метод	5	-
4612	446957.05	1281770.70	Картометрический метод	5	-
4613	446937.75	1281750.05	Картометрический метод	5	-
4614	446931.05	1281727.40	Картометрический метод	5	-
4615	446931.10	1281708.75	Картометрический метод	5	-
4616	446917.10	1281684.10	Картометрический метод	5	-
4617	446887.80	1281683.45	Картометрический метод	5	-
4618	446851.85	1281684.75	Картометрический	5	-

Сведения о местоположении границ объекта					
1. Система координат 60.1					
2. Сведения о характерных точках границ объекта					
Обозначение характерных точек границ	Координаты, м		Метод определения координат характерной точки	Средняя квадратическая погрешность положения характерной точки (M _t), м	Описание обозначения точки на местности (при наличии)
	X	Y			
			метод		
4619	446831.20	1281652.80	Картометрический метод	5	-
4620	446705.95	1281726.10	Картометрический метод	5	-
4621	446705.95	1281743.45	Картометрический метод	5	-
4622	446696.60	1281798.10	Картометрический метод	5	-
4623	446684.60	1281840.75	Картометрический метод	5	-
4624	446707.25	1281828.75	Картометрический метод	5	-
4625	446731.20	1281826.05	Картометрический метод	5	-
4626	446760.50	1281831.40	Картометрический метод	5	-
4627	446777.85	1281839.35	Картометрический метод	5	-
4628	446792.45	1281871.35	Картометрический метод	5	-
4629	446799.10	1281914.00	Картометрический метод	5	-
4630	446741.80	1281967.30	Картометрический метод	5	-
4631	446716.50	1281985.95	Картометрический метод	5	-
4599	446864.30	1282133.80	Картометрический метод	5	-
					-
4632	448017.90	1282166.75	Картометрический метод	5	-
4633	448030.55	1282166.10	Картометрический метод	5	-
4634	448045.20	1282154.10	Картометрический метод	5	-
4635	448001.30	1282086.80	Картометрический метод	5	-
4636	448068.60	1282022.85	Картометрический метод	5	-
4637	448022.45	1281962.60	Картометрический метод	5	-
4638	447979.85	1281891.65	Картометрический метод	5	-
4639	447971.25	1281896.20	Картометрический метод	5	-
4640	447974.55	1281915.80	Картометрический метод	5	-
4641	447971.70	1281937.45	Картометрический метод	5	-
4642	447946.30	1281981.15	Картометрический	5	-

Сведения о местоположении границ объекта					
1. Система координат 60.1					
2. Сведения о характерных точках границ объекта					
Обозначение характерных точек границ	Координаты, м		Метод определения координат характерной точки	Средняя квадратическая погрешность положения характерной точки (M _t), м	Описание обозначения точки на местности (при наличии)
	X	Y			
			метод		
4643	447945.35	1281992.10	Картометрический метод	5	-
4644	447980.65	1282024.85	Картометрический метод	5	-
4645	447988.65	1282036.85	Картометрический метод	5	-
4646	447994.65	1282055.50	Картометрический метод	5	-
4647	447994.60	1282072.15	Картометрический метод	5	-
4648	447962.65	1282093.50	Картометрический метод	5	-
4649	447936.00	1282117.50	Картометрический метод	5	-
4650	447957.95	1282140.15	Картометрический метод	5	-
4651	447969.30	1282156.10	Картометрический метод	5	-
4652	447992.60	1282162.80	Картометрический метод	5	-
4632	448017.90	1282166.75	Картометрический метод	5	-
					-
4653	451300.35	1282187.30	Картометрический метод	5	-
4654	451370.05	1282185.85	Картометрический метод	5	-
4655	451353.50	1282177.05	Картометрический метод	5	-
4656	451246.00	1282135.85	Картометрический метод	5	-
4657	451240.10	1282132.30	Картометрический метод	5	-
4658	451236.30	1282127.20	Картометрический метод	5	-
4659	451231.00	1282114.65	Картометрический метод	5	-
4660	451223.25	1282105.45	Картометрический метод	5	-
4661	451212.40	1282100.15	Картометрический метод	5	-
4662	451197.80	1282097.15	Картометрический метод	5	-
4663	451192.90	1282094.00	Картометрический метод	5	-
4664	451191.30	1282089.80	Картометрический метод	5	-
4665	451197.25	1282064.85	Картометрический метод	5	-
4666	451199.60	1282038.70	Картометрический	5	-

Сведения о местоположении границ объекта					
1. Система координат 60.1					
2. Сведения о характерных точках границ объекта					
Обозначение характерных точек границ	Координаты, м		Метод определения координат характерной точки	Средняя квадратическая погрешность положения характерной точки (M _t), м	Описание обозначения точки на местности (при наличии)
	X	Y			
			метод		
4667	451196.45	1282025.20	Картометрический метод	5	-
4668	451188.70	1282015.55	Картометрический метод	5	-
4669	451150.05	1281974.95	Картометрический метод	5	-
4670	451144.25	1281965.20	Картометрический метод	5	-
4671	451142.95	1281954.15	Картометрический метод	5	-
4672	451145.90	1281944.35	Картометрический метод	5	-
4673	451169.20	1281914.55	Картометрический метод	5	-
4674	451186.85	1281879.30	Картометрический метод	5	-
4675	451190.90	1281874.15	Картометрический метод	5	-
4676	451197.50	1281869.50	Картометрический метод	5	-
4677	451237.85	1281866.65	Картометрический метод	5	-
4678	451238.25	1281863.30	Картометрический метод	5	-
4679	451228.10	1281854.85	Картометрический метод	5	-
4680	451196.30	1281817.30	Картометрический метод	5	-
4681	451179.30	1281800.15	Картометрический метод	5	-
4682	451119.95	1281766.40	Картометрический метод	5	-
4683	451113.40	1281757.75	Картометрический метод	5	-
4684	451106.55	1281735.05	Картометрический метод	5	-
4685	451097.45	1281720.35	Картометрический метод	5	-
4686	451085.35	1281706.75	Картометрический метод	5	-
4687	451077.25	1281692.40	Картометрический метод	5	-
4688	451073.65	1281680.20	Картометрический метод	5	-
4689	451055.50	1281684.90	Картометрический метод	5	-
4690	451032.05	1281659.95	Картометрический метод	5	-
4691	451006.05	1281626.40	Картометрический метод	5	-

Сведения о местоположении границ объекта

1. Система координат 60.1

2. Сведения о характерных точках границ объекта

Обозначение характерных точек границ	Координаты, м		Метод определения координат характерной точки	Средняя квадратическая погрешность положения характерной точки (M _t), м	Описание обозначения точки на местности (при наличии)
	X	Y			
4692	450989.30	1281599.05	Картометрический метод	5	-
4693	450983.30	1281581.50	Картометрический метод	5	-
4694	450971.65	1281501.60	Картометрический метод	5	-
4695	450944.30	1281422.30	Картометрический метод	5	-
4696	450943.25	1281404.20	Картометрический метод	5	-
4697	450954.20	1281329.90	Картометрический метод	5	-
4698	450957.75	1281290.50	Картометрический метод	5	-
4699	450954.55	1281257.90	Картометрический метод	5	-
4700	450985.35	1281213.65	Картометрический метод	5	-
4701	450987.45	1281200.10	Картометрический метод	5	-
4702	450980.15	1281159.05	Картометрический метод	5	-
4703	450972.05	1281144.90	Картометрический метод	5	-
4704	450973.40	1281126.85	Картометрический метод	5	-
4705	450926.45	1281084.80	Картометрический метод	5	-
4706	450903.25	1281076.70	Картометрический метод	5	-
4707	450892.95	1281080.35	Картометрический метод	5	-
4708	450851.35	1281079.90	Картометрический метод	5	-
4709	450829.55	1281075.55	Картометрический метод	5	-
4710	450806.20	1281078.55	Картометрический метод	5	-
4711	450757.90	1281079.90	Картометрический метод	5	-
4712	450738.90	1281078.15	Картометрический метод	5	-
4713	450736.40	1281143.30	Картометрический метод	5	-
4714	450741.40	1281207.20	Картометрический метод	5	-
4715	450807.75	1281181.05	Картометрический метод	5	-
4716	450897.95	1281573.45	Картометрический метод	5	-
4717	451006.90	1281658.90	Картометрический	5	-

Сведения о местоположении границ объекта					
1. Система координат 60.1					
2. Сведения о характерных точках границ объекта					
Обозначение характерных точек границ	Координаты, м		Метод определения координат характерной точки	Средняя квадратическая погрешность положения характерной точки (M _t), м	Описание обозначения точки на местности (при наличии)
	X	Y			
			метод		
4718	451085.85	1281867.05	Картометрический метод	5	-
4719	451139.70	1282043.90	Картометрический метод	5	-
4720	451040.80	1282082.55	Картометрический метод	5	-
4721	451074.60	1282177.85	Картометрический метод	5	-
4722	451157.10	1282176.70	Картометрический метод	5	-
4653	451300.35	1282187.30	Картометрический метод	5	-
					-
4723	450959.15	1282190.45	Картометрический метод	5	-
4724	450997.10	1282189.40	Картометрический метод	5	-
4725	451030.65	1282185.75	Картометрический метод	5	-
4726	451057.05	1282181.55	Картометрический метод	5	-
4727	451023.25	1282086.25	Картометрический метод	5	-
4728	450961.90	1282103.70	Картометрический метод	5	-
4729	450914.30	1282039.65	Картометрический метод	5	-
4730	450836.65	1281844.00	Картометрический метод	5	-
4731	450774.05	1281852.65	Картометрический метод	5	-
4732	450751.50	1281791.20	Картометрический метод	5	-
4733	450746.45	1281774.90	Картометрический метод	5	-
4734	450779.05	1281758.70	Картометрический метод	5	-
4735	450772.75	1281742.40	Картометрический метод	5	-
4736	450748.95	1281675.90	Картометрический метод	5	-
4737	450827.85	1281652.25	Картометрический метод	5	-
4738	450794.05	1281583.25	Картометрический метод	5	-
4739	450781.50	1281495.55	Картометрический метод	5	-
4740	450779.00	1281470.45	Картометрический метод	5	-
4741	450693.85	1281474.05	Картометрический	5	-

Сведения о местоположении границ объекта

1. Система координат 60.1

2. Сведения о характерных точках границ объекта

Обозначение характерных точек границ	Координаты, м		Метод определения координат характерной точки	Средняя квадратическая погрешность положения характерной точки (M _t), м	Описание обозначения точки на местности (при наличии)
	X	Y			
			метод		
4742	450670.05	1281331.15	Картометрический метод	5	-
4743	450658.75	1281237.15	Картометрический метод	5	-
4744	450661.25	1281203.30	Картометрический метод	5	-
4745	450703.85	1281199.60	Картометрический метод	5	-
4746	450717.60	1281207.15	Картометрический метод	5	-
4747	450717.20	1281071.85	Картометрический метод	5	-
4748	450716.90	1281048.25	Картометрический метод	5	-
4749	450676.60	1281051.60	Картометрический метод	5	-
4750	450638.55	1281066.75	Картометрический метод	5	-
4751	450613.70	1281051.60	Картометрический метод	5	-
4752	450574.50	1281049.60	Картометрический метод	5	-
4753	450510.85	1281053.50	Картометрический метод	5	-
4754	450501.25	1281134.90	Картометрический метод	5	-
4755	450506.45	1281172.40	Картометрический метод	5	-
4756	450518.50	1281205.45	Картометрический метод	5	-
4757	450524.85	1281219.90	Картометрический метод	5	-
4758	450524.95	1281237.30	Картометрический метод	5	-
4759	450536.35	1281254.45	Картометрический метод	5	-
4760	450534.95	1281278.15	Картометрический метод	5	-
4761	450543.05	1281284.65	Картометрический метод	5	-
4762	450549.95	1281297.25	Картометрический метод	5	-
4763	450553.10	1281310.20	Картометрический метод	5	-
4764	450551.75	1281322.30	Картометрический метод	5	-
4765	450545.50	1281334.35	Картометрический метод	5	-
4766	450525.35	1281358.95	Картометрический метод	5	-

Сведения о местоположении границ объекта

1. Система координат 60.1

2. Сведения о характерных точках границ объекта

Обозначение характерных точек границ	Координаты, м		Метод определения координат характерной точки	Средняя квадратическая погрешность положения характерной точки (M _t), м	Описание обозначения точки на местности (при наличии)
	X	Y			
4767	450497.20	1281401.00	Картометрический метод	5	-
4768	450476.65	1281428.05	Картометрический метод	5	-
4769	450472.15	1281437.20	Картометрический метод	5	-
4770	450472.60	1281447.05	Картометрический метод	5	-
4771	450479.30	1281456.90	Картометрический метод	5	-
4772	450506.15	1281481.05	Картометрический метод	5	-
4773	450518.65	1281496.25	Картометрический метод	5	-
4774	450533.45	1281525.55	Картометрический метод	5	-
4775	450536.10	1281549.25	Картометрический метод	5	-
4776	450533.15	1281578.85	Картометрический метод	5	-
4777	450532.55	1281614.30	Картометрический метод	5	-
4778	450534.95	1281644.25	Картометрический метод	5	-
4779	450525.90	1281664.40	Картометрический метод	5	-
4780	450519.55	1281690.80	Картометрический метод	5	-
4781	450515.55	1281718.05	Картометрический метод	5	-
4782	450516.45	1281739.50	Картометрический метод	5	-
4783	450510.20	1281747.20	Картометрический метод	5	-
4784	450498.10	1281749.80	Картометрический метод	5	-
4785	450534.70	1281761.20	Картометрический метод	5	-
4786	450551.65	1281769.90	Картометрический метод	5	-
4787	450576.35	1281774.85	Картометрический метод	5	-
4788	450670.70	1281804.85	Картометрический метод	5	-
4789	450696.20	1281837.45	Картометрический метод	5	-
4790	450753.15	1281884.70	Картометрический метод	5	-
4791	450780.15	1281901.50	Картометрический метод	5	-
4792	450795.15	1281916.10	Картометрический	5	-

Сведения о местоположении границ объекта

1. Система координат 60.1

2. Сведения о характерных точках границ объекта

Обозначение характерных точек границ	Координаты, м		Метод определения координат характерной точки	Средняя квадратическая погрешность положения характерной точки (M _t), м	Описание обозначения точки на местности (при наличии)
	X	Y			
			метод		
4793	450821.85	1281920.20	Картометрический метод	5	-
4794	450828.35	1281927.20	Картометрический метод	5	-
4795	450834.70	1281947.65	Картометрический метод	5	-
4796	450854.65	1281961.35	Картометрический метод	5	-
4797	450862.95	1281976.05	Картометрический метод	5	-
4798	450866.40	1281998.65	Картометрический метод	5	-
4799	450876.40	1282029.75	Картометрический метод	5	-
4800	450894.20	1282060.95	Картометрический метод	5	-
4801	450946.85	1282107.15	Картометрический метод	5	-
4802	450947.40	1282123.90	Картометрический метод	5	-
4803	450940.80	1282126.80	Картометрический метод	5	-
4804	450911.70	1282127.30	Картометрический метод	5	-
4805	450899.50	1282137.35	Картометрический метод	5	-
4806	450861.65	1282146.70	Картометрический метод	5	-
4807	450870.75	1282187.90	Картометрический метод	5	-
4723	450959.15	1282190.45	Картометрический метод	5	-
					-
4808	441002.65	1282194.10	Картометрический метод	5	-
4809	441082.30	1282174.80	Картометрический метод	5	-
4810	441065.35	1282156.65	Картометрический метод	5	-
4811	441061.10	1282128.70	Картометрический метод	5	-
4812	441066.15	1282115.40	Картометрический метод	5	-
4813	441070.95	1282113.00	Картометрический метод	5	-
4814	441119.65	1282097.60	Картометрический метод	5	-
4815	441198.60	1282083.20	Картометрический метод	5	-
4816	441192.85	1282054.35	Картометрический	5	-

Сведения о местоположении границ объекта					
1. Система координат 60.1					
2. Сведения о характерных точках границ объекта					
Обозначение характерных точек границ	Координаты, м		Метод определения координат характерной точки	Средняя квадратическая погрешность положения характерной точки (M _t), м	Описание обозначения точки на местности (при наличии)
	X	Y			
			метод		
4817	441118.95	1282063.70	Картометрический метод	5	-
4818	441090.30	1281990.40	Картометрический метод	5	-
4819	440982.40	1282036.40	Картометрический метод	5	-
4820	440955.80	1281982.45	Картометрический метод	5	-
4821	440947.30	1281966.70	Картометрический метод	5	-
4822	441099.15	1281898.25	Картометрический метод	5	-
4823	441100.50	1281898.35	Картометрический метод	5	-
4824	441106.30	1281896.30	Картометрический метод	5	-
4825	441107.20	1281896.60	Картометрический метод	5	-
4826	441107.85	1281894.45	Картометрический метод	5	-
4827	441116.80	1281891.85	Картометрический метод	5	-
4828	441288.90	1281837.15	Картометрический метод	5	-
4829	441310.80	1281829.65	Картометрический метод	5	-
4830	441308.40	1281811.50	Картометрический метод	5	-
4831	441500.40	1281740.95	Картометрический метод	5	-
4832	441557.55	1281721.55	Картометрический метод	5	-
4833	441687.60	1281656.25	Картометрический метод	5	-
4834	441786.85	1281618.60	Картометрический метод	5	-
4835	441627.35	1281583.85	Картометрический метод	5	-
4836	441495.45	1281583.85	Картометрический метод	5	-
4837	441346.20	1281669.20	Картометрический метод	5	-
4838	441224.95	1281762.50	Картометрический метод	5	-
4839	441067.75	1281851.85	Картометрический метод	5	-
4840	440898.50	1281927.85	Картометрический метод	5	-
4841	440917.75	1281975.25	Картометрический метод	5	-

Сведения о местоположении границ объекта					
1. Система координат 60.1					
2. Сведения о характерных точках границ объекта					
Обозначение характерных точек границ	Координаты, м		Метод определения координат характерной точки	Средняя квадратическая погрешность положения характерной точки (M _t), м	Описание обозначения точки на местности (при наличии)
	X	Y			
4842	440935.85	1282017.25	Картометрический метод	5	-
4843	440948.65	1282034.75	Картометрический метод	5	-
4844	440965.05	1282066.70	Картометрический метод	5	-
4845	440985.75	1282092.15	Картометрический метод	5	-
4846	440996.60	1282116.80	Картометрический метод	5	-
4808	441002.65	1282194.10	Картометрический метод	5	-
					-
4847	438147.80	1282283.05	Картометрический метод	5	-
4848	438280.75	1282279.15	Картометрический метод	5	-
4849	438262.20	1282092.60	Картометрический метод	5	-
4850	438164.95	1282107.95	Картометрический метод	5	-
4851	437952.50	1282110.70	Картометрический метод	5	-
4852	437892.55	1282093.35	Картометрический метод	5	-
4853	437861.25	1282079.40	Картометрический метод	5	-
4854	437822.60	1282072.75	Картометрический метод	5	-
4855	437796.65	1282045.45	Картометрический метод	5	-
4856	437763.35	1282032.10	Картометрический метод	5	-
4857	437690.10	1282018.80	Картометрический метод	5	-
4858	437638.15	1282022.85	Картометрический метод	5	-
4859	437594.85	1282031.50	Картометрический метод	5	-
4860	437537.55	1282022.20	Картометрический метод	5	-
4861	437534.20	1282038.20	Картометрический метод	5	-
4862	437635.45	1282068.15	Картометрический метод	5	-
4863	437754.00	1282087.40	Картометрический метод	5	-
4864	437808.60	1282117.40	Картометрический метод	5	-
4865	437808.75	1282162.00	Картометрический метод	5	-

Сведения о местоположении границ объекта					
1. Система координат 60.1					
2. Сведения о характерных точках границ объекта					
Обозначение характерных точек границ	Координаты, м		Метод определения координат характерной точки	Средняя квадратическая погрешность положения характерной точки (M _t), м	Описание обозначения точки на местности (при наличии)
	X	Y			
4866	437915.65	1282157.90	Картометрический метод	5	-
4867	437914.45	1282177.50	Картометрический метод	5	-
4868	438008.40	1282173.30	Картометрический метод	5	-
4869	438110.30	1282181.25	Картометрический метод	5	-
4870	438160.25	1282194.55	Картометрический метод	5	-
4871	438153.90	1282213.20	Картометрический метод	5	-
4847	438147.80	1282283.05	Картометрический метод	5	-
					-
4872	448334.90	1282297.25	Картометрический метод	5	-
4873	448395.50	1282234.60	Картометрический метод	5	-
4874	448314.95	1282138.00	Картометрический метод	5	-
4875	448251.65	1282182.00	Картометрический метод	5	-
4876	448298.25	1282261.95	Картометрический метод	5	-
4877	448318.90	1282287.95	Картометрический метод	5	-
4872	448334.90	1282297.25	Картометрический метод	5	-
					-
4878	448175.70	1282325.95	Картометрический метод	5	-
4879	448230.30	1282289.30	Картометрический метод	5	-
4880	448171.75	1282236.70	Картометрический метод	5	-
4881	448136.45	1282213.35	Картометрический метод	5	-
4882	448085.15	1282217.40	Картометрический метод	5	-
4883	448057.20	1282176.75	Картометрический метод	5	-
4884	447997.25	1282191.45	Картометрический метод	5	-
4885	447953.95	1282170.80	Картометрический метод	5	-
4886	447920.00	1282126.80	Картометрический метод	5	-
4887	447912.00	1282120.85	Картометрический метод	5	-
4888	447909.35	1282160.80	Картометрический	5	-

Сведения о местоположении границ объекта

1. Система координат 60.1

2. Сведения о характерных точках границ объекта

Обозначение характерных точек границ	Координаты, м		Метод определения координат характерной точки	Средняя квадратическая погрешность положения характерной точки (M _t), м	Описание обозначения точки на местности (при наличии)
	X	Y			
			метод		
4889	447921.30	1282178.80	Картометрический метод	5	-
4890	448051.15	1282234.70	Картометрический метод	5	-
4891	448110.45	1282260.70	Картометрический метод	5	-
4878	448175.70	1282325.95	Картометрический метод	5	-
					-
4892	439363.05	1282455.35	Картометрический метод	5	-
4893	439421.65	1282452.65	Картометрический метод	5	-
4894	439681.45	1282360.65	Картометрический метод	5	-
4895	439678.80	1282288.70	Картометрический метод	5	-
4896	439694.80	1282288.70	Картометрический метод	5	-
4897	439797.40	1282252.65	Картометрический метод	5	-
4898	439817.35	1282319.30	Картометрический метод	5	-
4899	439914.60	1282293.95	Картометрический метод	5	-
4900	439884.35	1282220.15	Картометрический метод	5	-
4901	439784.15	1282018.15	Картометрический метод	5	-
4902	439748.20	1282014.15	Картометрический метод	5	-
4903	439674.95	1281995.55	Картометрический метод	5	-
4904	439573.70	1282007.55	Картометрический метод	5	-
4905	439479.10	1282036.90	Картометрический метод	5	-
4906	439429.80	1282050.25	Картометрический метод	5	-
4907	439403.15	1282055.60	Картометрический метод	5	-
4908	439409.80	1282094.20	Картометрический метод	5	-
4909	439421.80	1282110.20	Картометрический метод	5	-
4910	439447.10	1282132.85	Картометрический метод	5	-
4911	439463.05	1282162.15	Картометрический метод	5	-
4912	439448.40	1282168.85	Картометрический	5	-

Сведения о местоположении границ объекта

1. Система координат 60.1

2. Сведения о характерных точках границ объекта

Обозначение характерных точек границ	Координаты, м		Метод определения координат характерной точки	Средняя квадратическая погрешность положения характерной точки (M _t), м	Описание обозначения точки на местности (при наличии)
	X	Y			
			метод		
4913	439405.80	1282186.15	Картометрический метод	5	-
4914	439403.10	1282188.85	Картометрический метод	5	-
4915	439405.75	1282215.50	Картометрический метод	5	-
4916	439417.75	1282236.80	Картометрический метод	5	-
4917	439417.75	1282268.80	Картометрический метод	5	-
4918	439411.05	1282310.10	Картометрический метод	5	-
4919	439388.40	1282358.05	Картометрический метод	5	-
4920	439367.05	1282390.05	Картометрический метод	5	-
4921	439345.75	1282410.05	Картометрический метод	5	-
4922	439343.05	1282438.05	Картометрический метод	5	-
4892	439363.05	1282455.35	Картометрический метод	5	-
					-
4923	446639.70	1282479.70	Картометрический метод	5	-
4924	446750.30	1282412.35	Картометрический метод	5	-
4925	446739.65	1282393.70	Картометрический метод	5	-
4926	446637.70	1282453.05	Картометрический метод	5	-
4923	446639.70	1282479.70	Картометрический метод	5	-
					-
4927	436375.65	1282483.70	Картометрический метод	5	-
4928	436487.70	1282409.65	Картометрический метод	5	-
4929	436575.65	1282350.95	Картометрический метод	5	-
4930	436656.25	1282311.65	Картометрический метод	5	-
4931	436670.90	1282305.65	Картометрический метод	5	-
4932	436818.40	1282237.10	Картометрический метод	5	-
4933	436862.70	1282216.85	Картометрический метод	5	-
4934	436869.05	1282213.95	Картометрический метод	5	-

Сведения о местоположении границ объекта

1. Система координат 60.1

2. Сведения о характерных точках границ объекта

Обозначение характерных точек границ	Координаты, м		Метод определения координат характерной точки	Средняя квадратическая погрешность положения характерной точки (M _t), м	Описание обозначения точки на местности (при наличии)
	X	Y			
4935	436885.70	1282206.35	Картометрический метод	5	-
4936	436814.20	1282100.40	Картометрический метод	5	-
4937	436790.20	1282120.40	Картометрический метод	5	-
4938	436751.60	1282111.05	Картометрический метод	5	-
4939	436723.60	1282081.75	Картометрический метод	5	-
4940	436587.75	1282101.80	Картометрический метод	5	-
4941	436537.10	1282103.15	Картометрический метод	5	-
4942	436462.50	1282157.80	Картометрический метод	5	-
4943	436419.85	1282169.80	Картометрический метод	5	-
4944	436389.25	1282149.80	Картометрический метод	5	-
4945	436413.20	1282123.15	Картометрический метод	5	-
4946	436411.90	1282105.85	Картометрический метод	5	-
4947	436379.90	1282108.50	Картометрический метод	5	-
4948	436351.95	1282119.20	Картометрический метод	5	-
4949	436245.35	1282197.85	Картометрический метод	5	-
4950	436198.70	1282235.15	Картометрический метод	5	-
4951	436178.70	1282257.80	Картометрический метод	5	-
4952	436154.70	1282277.80	Картометрический метод	5	-
4953	436145.40	1282293.80	Картометрический метод	5	-
4954	436160.05	1282312.45	Картометрический метод	5	-
4955	436166.70	1282361.75	Картометрический метод	5	-
4956	436161.35	1282372.40	Картометрический метод	5	-
4957	436133.35	1282375.10	Картометрический метод	5	-
4958	436125.35	1282393.75	Картометрический метод	5	-
4959	436101.40	1282419.10	Картометрический метод	5	-
4960	436124.00	1282429.75	Картометрический	5	-

Сведения о местоположении границ объекта

1. Система координат 60.1

2. Сведения о характерных точках границ объекта

Обозначение характерных точек границ	Координаты, м		Метод определения координат характерной точки	Средняя квадратическая погрешность положения характерной точки (M _t), м	Описание обозначения точки на местности (при наличии)
	X	Y			
			метод		
4961	436207.70	1282454.55	Картометрический метод	5	-
4927	436375.65	1282483.70	Картометрический метод	5	-
					-
4962	431618.70	1282673.70	Картометрический метод	5	-
4963	431887.80	1282618.95	Картометрический метод	5	-
4964	431889.15	1282600.30	Картометрический метод	5	-
4965	431826.55	1282567.00	Картометрический метод	5	-
4966	431763.95	1282540.40	Картометрический метод	5	-
4967	431697.35	1282515.10	Картометрический метод	5	-
4968	431646.75	1282479.15	Картометрический метод	5	-
4969	431612.15	1282487.15	Картометрический метод	5	-
4962	431618.70	1282673.70	Картометрический метод	5	-
					-
4970	455518.10	1282691.30	Картометрический метод	5	-
4971	455557.65	1282630.35	Картометрический метод	5	-
4972	455524.55	1282631.20	Картометрический метод	5	-
4973	455516.05	1282526.20	Картометрический метод	5	-
4974	455510.05	1282500.55	Картометрический метод	5	-
4975	455505.00	1282469.80	Картометрический метод	5	-
4976	455570.15	1282446.15	Картометрический метод	5	-
4977	455544.45	1282367.75	Картометрический метод	5	-
4978	455561.35	1282361.55	Картометрический метод	5	-
4979	455629.40	1282333.60	Картометрический метод	5	-
4980	455612.15	1282301.05	Картометрический метод	5	-
4981	455614.15	1282167.50	Картометрический метод	5	-
4982	455620.40	1282114.45	Картометрический метод	5	-

Сведения о местоположении границ объекта					
1. Система координат 60.1					
2. Сведения о характерных точках границ объекта					
Обозначение характерных точек границ	Координаты, м		Метод определения координат характерной точки	Средняя квадратическая погрешность положения характерной точки (M _t), м	Описание обозначения точки на местности (при наличии)
	X	Y			
4983	455637.45	1282089.45	Картометрический метод	5	-
4984	455641.95	1282035.65	Картометрический метод	5	-
4985	455574.95	1282076.95	Картометрический метод	5	-
4986	455567.85	1282093.70	Картометрический метод	5	-
4987	455565.35	1282160.25	Картометрический метод	5	-
4988	455558.35	1282184.50	Картометрический метод	5	-
4989	455489.80	1282271.55	Картометрический метод	5	-
4990	455506.80	1282323.45	Картометрический метод	5	-
4991	455509.60	1282352.60	Картометрический метод	5	-
4992	455500.65	1282369.40	Картометрический метод	5	-
4993	455488.85	1282375.85	Картометрический метод	5	-
4994	455472.15	1282375.65	Картометрический метод	5	-
4995	455477.05	1282422.40	Картометрический метод	5	-
4996	455439.30	1282457.90	Картометрический метод	5	-
4997	455420.25	1282465.15	Картометрический метод	5	-
4998	455372.25	1282480.80	Картометрический метод	5	-
4999	455324.75	1282509.40	Картометрический метод	5	-
5000	455312.20	1282516.85	Картометрический метод	5	-
5001	455303.00	1282527.50	Картометрический метод	5	-
5002	455290.80	1282547.40	Картометрический метод	5	-
5003	455300.40	1282559.40	Картометрический метод	5	-
5004	455320.10	1282568.60	Картометрический метод	5	-
5005	455342.60	1282571.55	Картометрический метод	5	-
5006	455370.70	1282571.00	Картометрический метод	5	-
5007	455396.25	1282565.50	Картометрический метод	5	-
5008	455431.70	1282546.55	Картометрический	5	-

Сведения о местоположении границ объекта

1. Система координат 60.1

2. Сведения о характерных точках границ объекта

Обозначение характерных точек границ	Координаты, м		Метод определения координат характерной точки	Средняя квадратическая погрешность положения характерной точки (M _t), м	Описание обозначения точки на местности (при наличии)
	X	Y			
			метод		
5009	455438.20	1282572.35	Картометрический метод	5	-
5010	455433.75	1282582.25	Картометрический метод	5	-
5011	455419.25	1282583.05	Картометрический метод	5	-
5012	455397.50	1282594.00	Картометрический метод	5	-
5013	455470.30	1282677.30	Картометрический метод	5	-
4970	455518.10	1282691.30	Картометрический метод	5	-
					-
5014	437976.85	1282727.60	Картометрический метод	5	-
5015	437979.55	1282686.30	Картометрический метод	5	-
5016	437981.55	1282627.00	Картометрический метод	5	-
5017	437973.60	1282594.35	Картометрический метод	5	-
5018	438036.20	1282581.70	Картометрический метод	5	-
5019	438095.50	1282587.00	Картометрический метод	5	-
5020	438114.15	1282569.70	Картометрический метод	5	-
5021	438104.20	1282455.75	Картометрический метод	5	-
5022	438099.55	1282441.75	Картометрический метод	5	-
5023	438032.15	1282446.90	Картометрический метод	5	-
5024	438003.75	1282448.75	Картометрический метод	5	-
5025	437985.50	1282449.95	Картометрический метод	5	-
5026	437981.35	1282440.75	Картометрический метод	5	-
5027	437979.20	1282437.95	Картометрический метод	5	-
5028	437965.80	1282429.60	Картометрический метод	5	-
5029	437963.40	1282427.85	Картометрический метод	5	-
5030	437963.90	1282423.45	Картометрический метод	5	-
5031	437849.30	1282436.10	Картометрический метод	5	-
5032	437770.35	1282452.55	Картометрический	5	-

Сведения о местоположении границ объекта

1. Система координат 60.1

2. Сведения о характерных точках границ объекта

Обозначение характерных точек границ	Координаты, м		Метод определения координат характерной точки	Средняя квадратическая погрешность положения характерной точки (M _t), м	Описание обозначения точки на местности (при наличии)
	X	Y			
			метод		
5033	437760.50	1282457.85	Картометрический метод	5	-
5034	437764.45	1282578.45	Картометрический метод	5	-
5035	437763.05	1282694.40	Картометрический метод	5	-
5036	437887.00	1282639.05	Картометрический метод	5	-
5037	437930.25	1282663.70	Картометрический метод	5	-
5038	437956.25	1282679.65	Картометрический метод	5	-
5039	437969.55	1282708.95	Картометрический метод	5	-
5040	437960.20	1282722.95	Картометрический метод	5	-
5014	437976.85	1282727.60	Картометрический метод	5	-
					-
5041	431462.85	1282729.70	Картометрический метод	5	-
5042	431450.85	1282679.05	Картометрический метод	5	-
5043	431402.90	1282641.75	Картометрический метод	5	-
5044	431386.95	1282605.80	Картометрический метод	5	-
5045	431356.35	1282521.85	Картометрический метод	5	-
5046	431311.05	1282515.20	Картометрический метод	5	-
5047	431281.80	1282409.95	Картометрический метод	5	-
5048	431399.00	1282432.55	Картометрический метод	5	-
5049	431388.40	1282388.60	Картометрический метод	5	-
5050	431400.35	1282381.95	Картометрический метод	5	-
5051	431572.20	1282368.55	Картометрический метод	5	-
5052	431598.80	1282363.80	Картометрический метод	5	-
5053	431612.15	1282463.15	Картометрический метод	5	-
5054	431649.45	1282459.15	Картометрический метод	5	-
5055	431698.70	1282488.45	Картометрический метод	5	-
5056	431767.95	1282520.40	Картометрический	5	-

Сведения о местоположении границ объекта

1. Система координат 60.1

2. Сведения о характерных точках границ объекта

Обозначение характерных точек границ	Координаты, м		Метод определения координат характерной точки	Средняя квадратическая погрешность положения характерной точки (M _t), м	Описание обозначения точки на местности (при наличии)
	X	Y			
			метод		
5057	431833.25	1282547.05	Картометрический метод	5	-
5058	431901.15	1282583.00	Картометрический метод	5	-
5059	431935.85	1282491.05	Картометрический метод	5	-
5060	431957.20	1282411.05	Картометрический метод	5	-
5061	431978.50	1282339.10	Картометрический метод	5	-
5062	432001.20	1282315.10	Картометрический метод	5	-
5063	432053.15	1282305.75	Картометрический метод	5	-
5064	432089.10	1282308.45	Картометрический метод	5	-
5065	432125.05	1282301.75	Картометрический метод	5	-
5066	432167.70	1282293.75	Картометрический метод	5	-
5067	432250.30	1282291.05	Картометрический метод	5	-
5068	432262.25	1282324.35	Картометрический метод	5	-
5069	432280.90	1282337.70	Картометрический метод	5	-
5070	432346.20	1282328.35	Картометрический метод	5	-
5071	432504.70	1282337.60	Картометрический метод	5	-
5072	432585.95	1282318.95	Картометрический метод	5	-
5073	432677.90	1282297.60	Картометрический метод	5	-
5074	432748.50	1282292.25	Картометрический метод	5	-
5075	432792.45	1282310.85	Картометрический метод	5	-
5076	432803.10	1282298.85	Картометрический метод	5	-
5077	432793.80	1282289.55	Картометрический метод	5	-
5078	432723.20	1282220.30	Картометрический метод	5	-
5079	432703.25	1282167.00	Картометрический метод	5	-
5080	432776.60	1282036.35	Картометрический метод	5	-
5081	432927.20	1281851.10	Картометрический метод	5	-

Сведения о местоположении границ объекта					
1. Система координат 60.1					
2. Сведения о характерных точках границ объекта					
Обозначение характерных точек границ	Координаты, м		Метод определения координат характерной точки	Средняя квадратическая погрешность положения характерной точки (M _t), м	Описание обозначения точки на местности (при наличии)
	X	Y			
5082	432872.55	1281848.45	Картометрический метод	5	-
5083	432800.65	1281845.80	Картометрический метод	5	-
5084	432736.70	1281847.15	Картометрический метод	5	-
5085	432611.50	1281857.85	Картометрический метод	5	-
5086	432464.95	1281872.55	Картометрический метод	5	-
5087	432397.00	1281884.60	Картометрический метод	5	-
5088	432345.05	1281916.60	Картометрический метод	5	-
5089	432281.05	1282007.20	Картометрический метод	5	-
5090	432171.75	1282143.15	Картометрический метод	5	-
5091	432107.80	1282197.80	Картометрический метод	5	-
5092	432010.55	1282261.80	Картометрический метод	5	-
5093	431854.65	1282309.85	Картометрический метод	5	-
5094	431596.20	1282344.55	Картометрический метод	5	-
5095	431581.55	1282339.25	Картометрический метод	5	-
5096	431379.05	1282356.60	Картометрический метод	5	-
5097	431224.55	1282336.70	Картометрический метод	5	-
5098	431122.00	1282323.40	Картометрический метод	5	-
5099	431039.40	1282315.40	Картометрический метод	5	-
5100	430930.80	1282314.20	Картометрический метод	5	-
5101	430933.05	1282436.90	Картометрический метод	5	-
5102	431081.60	1282466.80	Картометрический метод	5	-
5103	431066.00	1282446.00	Картометрический метод	5	-
5104	431075.30	1282423.35	Картометрический метод	5	-
5105	431101.95	1282412.70	Картометрический метод	5	-
5106	431124.60	1282403.35	Картометрический метод	5	-
5107	431163.25	1282419.30	Картометрический	5	-

Сведения о местоположении границ объекта					
1. Система координат 60.1					
2. Сведения о характерных точках границ объекта					
Обозначение характерных точек границ	Координаты, м		Метод определения координат характерной точки	Средняя квадратическая погрешность положения характерной точки (M _t), м	Описание обозначения точки на местности (при наличии)
	X	Y			
			метод		
5108	431197.85	1282440.65	Картометрический метод	5	-
5109	431213.85	1282443.30	Картометрический метод	5	-
5110	431221.80	1282524.55	Картометрический метод	5	-
5111	431287.10	1282532.55	Картометрический метод	5	-
5112	431281.70	1282621.80	Картометрический метод	5	-
5113	431346.95	1282652.45	Картометрический метод	5	-
5114	431344.30	1282685.75	Картометрический метод	5	-
5115	431373.60	1282700.40	Картометрический метод	5	-
5116	431421.55	1282727.05	Картометрический метод	5	-
5041	431462.85	1282729.70	Картометрический метод	5	-
					-
5117	447399.55	1282797.90	Картометрический метод	5	-
5118	447410.25	1282699.30	Картометрический метод	5	-
5119	447370.95	1282691.30	Картометрический метод	5	-
5120	447376.25	1282673.35	Картометрический метод	5	-
5121	447402.30	1282529.40	Картометрический метод	5	-
5122	447383.65	1282520.75	Картометрический метод	5	-
5123	447391.65	1282507.40	Картометрический метод	5	-
5124	447415.65	1282454.10	Картометрический метод	5	-
5125	447398.85	1282437.20	Картометрический метод	5	-
5126	447454.35	1282338.85	Картометрический метод	5	-
5127	447435.05	1282328.85	Картометрический метод	5	-
5128	447465.70	1282262.20	Картометрический метод	5	-
5129	447501.65	1282240.90	Картометрический метод	5	-
5130	447509.00	1282220.90	Картометрический метод	5	-
5131	447519.00	1282204.90	Картометрический	5	-

Сведения о местоположении границ объекта

1. Система координат 60.1

2. Сведения о характерных точках границ объекта

Обозначение характерных точек границ	Координаты, м		Метод определения координат характерной точки	Средняя квадратическая погрешность положения характерной точки (M _t), м	Описание обозначения точки на местности (при наличии)
	X	Y			
			метод		
5132	447511.70	1282194.25	Картометрический метод	5	-
5133	447491.70	1282194.90	Картометрический метод	5	-
5134	447463.75	1282194.25	Картометрический метод	5	-
5135	447444.40	1282184.95	Картометрический метод	5	-
5136	447434.45	1282166.30	Картометрический метод	5	-
5137	447432.45	1282141.65	Картометрический метод	5	-
5138	447417.15	1282127.00	Картометрический метод	5	-
5139	447395.80	1282121.65	Картометрический метод	5	-
5140	447387.85	1282120.35	Картометрический метод	5	-
5141	447380.50	1282116.35	Картометрический метод	5	-
5142	447374.50	1282111.00	Картометрический метод	5	-
5143	447370.50	1282088.35	Картометрический метод	5	-
5144	447377.85	1282087.70	Картометрический метод	5	-
5145	447392.50	1282070.35	Картометрический метод	5	-
5146	447390.50	1282064.35	Картометрический метод	5	-
5147	447373.85	1282069.05	Картометрический метод	5	-
5148	447355.85	1282079.05	Картометрический метод	5	-
5149	447339.90	1282089.05	Картометрический метод	5	-
5150	447327.90	1282098.35	Картометрический метод	5	-
5151	447318.55	1282103.70	Картометрический метод	5	-
5152	447306.55	1282104.35	Картометрический метод	5	-
5153	447299.90	1282111.70	Картометрический метод	5	-
5154	447306.55	1282128.35	Картометрический метод	5	-
5155	447299.90	1282141.00	Картометрический метод	5	-
5156	447299.20	1282163.65	Картометрический метод	5	-

Сведения о местоположении границ объекта					
1. Система координат 60.1					
2. Сведения о характерных точках границ объекта					
Обозначение характерных точек границ	Координаты, м		Метод определения координат характерной точки	Средняя квадратическая погрешность положения характерной точки (M _t), м	Описание обозначения точки на местности (при наличии)
	X	Y			
5157	447320.55	1282175.65	Картометрический метод	5	-
5158	447329.85	1282189.65	Картометрический метод	5	-
5159	447335.85	1282202.95	Картометрический метод	5	-
5160	447335.85	1282222.30	Картометрический метод	5	-
5161	447327.15	1282230.95	Картометрический метод	5	-
5162	447313.85	1282244.30	Картометрический метод	5	-
5163	447307.15	1282260.95	Картометрический метод	5	-
5164	447317.15	1282276.90	Картометрический метод	5	-
5165	447336.45	1282289.60	Картометрический метод	5	-
5166	447344.45	1282312.25	Картометрический метод	5	-
5167	447347.75	1282334.20	Картометрический метод	5	-
5168	447353.10	1282366.20	Картометрический метод	5	-
5169	447350.40	1282442.15	Картометрический метод	5	-
5170	447347.70	1282474.80	Картометрический метод	5	-
5171	447330.40	1282508.80	Картометрический метод	5	-
5172	447278.40	1282576.75	Картометрический метод	5	-
5173	447255.10	1282591.40	Картометрический метод	5	-
5174	447282.35	1282732.65	Картометрический метод	5	-
5175	447322.95	1282796.60	Картометрический метод	5	-
5117	447399.55	1282797.90	Картометрический метод	5	-
					-
5176	431079.00	1282819.85	Картометрический метод	5	-
5177	431269.65	1282769.75	Картометрический метод	5	-
5178	431247.00	1282755.10	Картометрический метод	5	-
5179	431228.35	1282752.45	Картометрический метод	5	-
5180	431176.45	1282723.15	Картометрический метод	5	-

Сведения о местоположении границ объекта					
1. Система координат 60.1					
2. Сведения о характерных точках границ объекта					
Обозначение характерных точек границ	Координаты, м		Метод определения координат характерной точки	Средняя квадратическая погрешность положения характерной точки (M _t), м	Описание обозначения точки на местности (при наличии)
	X	Y			
5181	431145.80	1282732.45	Картометрический метод	5	-
5182	431133.80	1282723.15	Картометрический метод	5	-
5183	431085.85	1282687.20	Картометрический метод	5	-
5176	431079.00	1282819.85	Картометрический метод	5	-
					-
5184	455558.45	1282827.50	Картометрический метод	5	-
5185	455703.10	1282710.70	Картометрический метод	5	-
5186	455718.50	1282656.30	Картометрический метод	5	-
5187	455688.70	1282569.50	Картометрический метод	5	-
5188	455737.95	1282524.80	Картометрический метод	5	-
5189	455812.30	1282460.65	Картометрический метод	5	-
5190	455733.55	1282450.85	Картометрический метод	5	-
5191	455730.45	1282466.50	Картометрический метод	5	-
5192	455731.70	1282477.80	Картометрический метод	5	-
5193	455737.95	1282524.80	Картометрический метод	5	-
5194	455612.10	1282538.95	Картометрический метод	5	-
5195	455604.35	1282568.10	Картометрический метод	5	-
5196	455614.20	1282624.75	Картометрический метод	5	-
5197	455582.05	1282629.75	Картометрический метод	5	-
5198	455561.40	1282667.30	Картометрический метод	5	-
5199	455544.50	1282706.75	Картометрический метод	5	-
5184	455558.45	1282827.50	Картометрический метод	5	-
					-
5200	447757.20	1282860.40	Картометрический метод	5	-
5201	447819.20	1282719.15	Картометрический метод	5	-
5202	447798.55	1282701.20	Картометрический метод	5	-
5203	447777.90	1282686.50	Картометрический	5	-

Сведения о местоположении границ объекта

1. Система координат 60.1

2. Сведения о характерных точках границ объекта

Обозначение характерных точек границ	Координаты, м		Метод определения координат характерной точки	Средняя квадратическая погрешность положения характерной точки (M _t), м	Описание обозначения точки на местности (при наличии)
	X	Y			
			метод		
5204	447763.90	1282673.20	Картометрический метод	5	-
5205	447757.25	1282638.55	Картометрический метод	5	-
5206	447755.30	1282605.90	Картометрический метод	5	-
5207	447763.30	1282569.95	Картометрический метод	5	-
5208	447768.65	1282532.60	Картометрический метод	5	-
5209	447769.30	1282507.95	Картометрический метод	5	-
5210	447765.35	1282482.00	Картометрический метод	5	-
5211	447761.35	1282465.35	Картометрический метод	5	-
5212	447750.70	1282461.35	Картометрический метод	5	-
5213	447730.70	1282464.00	Картометрический метод	5	-
5214	447716.05	1282468.70	Картометрический метод	5	-
5215	447686.75	1282489.35	Картометрический метод	5	-
5216	447672.75	1282494.00	Картометрический метод	5	-
5217	447654.10	1282500.00	Картометрический метод	5	-
5218	447637.45	1282490.70	Картометрический метод	5	-
5219	447628.10	1282476.70	Картометрический метод	5	-
5220	447628.80	1282448.05	Картометрический метод	5	-
5221	447632.15	1282432.05	Картометрический метод	5	-
5222	447638.80	1282396.75	Картометрический метод	5	-
5223	447642.80	1282371.45	Картометрический метод	5	-
5224	447649.50	1282354.75	Картометрический метод	5	-
5225	447661.50	1282349.45	Картометрический метод	5	-
5226	447672.15	1282347.45	Картометрический метод	5	-
5227	447683.45	1282350.75	Картометрический метод	5	-
5228	447698.10	1282360.75	Картометрический метод	5	-

Сведения о местоположении границ объекта

1. Система координат 60.1

2. Сведения о характерных точках границ объекта

Обозначение характерных точек границ	Координаты, м		Метод определения координат характерной точки	Средняя квадратическая погрешность положения характерной точки (M _t), м	Описание обозначения точки на местности (при наличии)
	X	Y			
5229	447714.75	1282360.10	Картометрический метод	5	-
5230	447725.40	1282350.75	Картометрический метод	5	-
5231	447718.10	1282340.75	Картометрический метод	5	-
5232	447698.10	1282332.75	Картометрический метод	5	-
5233	447687.45	1282328.75	Картометрический метод	5	-
5234	447675.50	1282327.45	Картометрический метод	5	-
5235	447658.80	1282330.10	Картометрический метод	5	-
5236	447644.85	1282333.45	Картометрический метод	5	-
5237	447620.85	1282344.10	Картометрический метод	5	-
5238	447601.55	1282344.80	Картометрический метод	5	-
5239	447597.55	1282354.10	Картометрический метод	5	-
5240	447598.85	1282387.45	Картометрический метод	5	-
5241	447592.20	1282422.10	Картометрический метод	5	-
5242	447612.15	1282417.40	Картометрический метод	5	-
5243	447618.15	1282462.70	Картометрический метод	5	-
5244	447597.50	1282468.05	Картометрический метод	5	-
5245	447605.45	1282498.05	Картометрический метод	5	-
5246	447603.45	1282564.00	Картометрический метод	5	-
5247	447583.45	1282611.30	Картометрический метод	5	-
5248	447650.70	1282652.60	Картометрический метод	5	-
5249	447616.05	1282721.20	Картометрический метод	5	-
5250	447593.35	1282810.50	Картометрический метод	5	-
5251	447624.00	1282839.15	Картометрический метод	5	-
5252	447650.60	1282850.45	Картометрический метод	5	-
5200	447757.20	1282860.40	Картометрический метод	5	-
					-

Сведения о местоположении границ объекта

1. Система координат 60.1

2. Сведения о характерных точках границ объекта

Обозначение характерных точек границ	Координаты, м		Метод определения координат характерной точки	Средняя квадратическая погрешность положения характерной точки (M _t), м	Описание обозначения точки на местности (при наличии)
	X	Y			
5253	446582.90	1282878.10	Картометрический метод	5	-
5254	446611.55	1282850.80	Картометрический метод	5	-
5255	446560.30	1282847.50	Картометрический метод	5	-
5256	446563.00	1282696.90	Картометрический метод	5	-
5257	446455.10	1282680.30	Картометрический метод	5	-
5258	446429.15	1282672.95	Картометрический метод	5	-
5259	446408.50	1282659.65	Картометрический метод	5	-
5260	446397.85	1282627.00	Картометрический метод	5	-
5261	446287.90	1282701.65	Картометрический метод	5	-
5262	446367.15	1282752.25	Картометрический метод	5	-
5263	446500.35	1282830.85	Картометрический метод	5	-
5264	446525.00	1282856.15	Картометрический метод	5	-
5265	446542.30	1282872.15	Картометрический метод	5	-
5253	446582.90	1282878.10	Картометрический метод	5	-
					-
5266	439798.45	1282902.25	Картометрический метод	5	-
5267	439823.10	1282881.60	Картометрический метод	5	-
5268	439803.80	1282866.95	Картометрический метод	5	-
5269	439767.85	1282819.65	Картометрический метод	5	-
5270	439730.55	1282765.05	Картометрический метод	5	-
5271	439667.35	1282663.80	Картометрический метод	5	-
5272	439618.75	1282568.55	Картометрический метод	5	-
5273	439560.15	1282585.85	Картометрический метод	5	-
5274	439530.15	1282603.85	Картометрический метод	5	-
5275	439532.80	1282625.20	Картометрический метод	5	-
5276	439550.80	1282632.50	Картометрический метод	5	-

Сведения о местоположении границ объекта					
1. Система координат 60.1					
2. Сведения о характерных точках границ объекта					
Обозначение характерных точек границ	Координаты, м		Метод определения координат характерной точки	Средняя квадратическая погрешность положения характерной точки (M _t), м	Описание обозначения точки на местности (при наличии)
	X	Y			
5277	439578.75	1282639.15	Картометрический метод	5	-
5278	439601.40	1282651.80	Картометрический метод	5	-
5279	439627.35	1282677.15	Картометрический метод	5	-
5280	439654.65	1282705.75	Картометрический метод	5	-
5281	439655.35	1282725.10	Картометрический метод	5	-
5282	439656.65	1282745.10	Картометрический метод	5	-
5283	439661.95	1282755.75	Картометрический метод	5	-
5284	439677.95	1282771.70	Картометрический метод	5	-
5285	439693.25	1282787.70	Картометрический метод	5	-
5286	439708.60	1282809.00	Картометрический метод	5	-
5287	439717.90	1282824.35	Картометрический метод	5	-
5288	439715.90	1282843.65	Картометрический метод	5	-
5289	439712.55	1282871.65	Картометрический метод	5	-
5290	439712.55	1282877.65	Картометрический метод	5	-
5291	439721.85	1282885.65	Картометрический метод	5	-
5292	439759.15	1282891.60	Картометрический метод	5	-
5266	439798.45	1282902.25	Картометрический метод	5	-
					-
5293	436153.10	1282925.40	Картометрический метод	5	-
5294	436152.50	1282840.85	Картометрический метод	5	-
5295	436119.10	1282807.50	Картометрический метод	5	-
5296	436108.00	1282764.55	Картометрический метод	5	-
5297	435996.70	1282716.85	Картометрический метод	5	-
5298	435872.65	1282608.75	Картометрический метод	5	-
5299	435813.85	1282619.90	Картометрический метод	5	-
5300	435732.75	1282670.75	Картометрический метод	5	-

Сведения о местоположении границ объекта

1. Система координат 60.1

2. Сведения о характерных точках границ объекта

Обозначение характерных точек границ	Координаты, м		Метод определения координат характерной точки	Средняя квадратическая погрешность положения характерной точки (M _t), м	Описание обозначения точки на местности (при наличии)
	X	Y			
5301	435716.45	1282637.35	Картометрический метод	5	-
5302	435636.95	1282685.05	Картометрический метод	5	-
5303	435597.20	1282693.80	Картометрический метод	5	-
5304	435627.00	1282744.35	Картометрический метод	5	-
5305	435639.00	1282764.35	Картометрический метод	5	-
5306	435625.65	1282799.00	Картометрический метод	5	-
5307	435577.70	1282835.00	Картометрический метод	5	-
5308	435547.05	1282871.00	Картометрический метод	5	-
5293	436153.10	1282925.40	Картометрический метод	5	-
					-
5309	445668.40	1282961.05	Картометрический метод	5	-
5310	445678.20	1282958.80	Картометрический метод	5	-
5311	445707.20	1282948.90	Картометрический метод	5	-
5312	445737.40	1282903.05	Картометрический метод	5	-
5313	445801.60	1282903.45	Картометрический метод	5	-
5314	445904.65	1282894.40	Картометрический метод	5	-
5315	445883.80	1282859.80	Картометрический метод	5	-
5316	445881.05	1282768.35	Картометрический метод	5	-
5317	445902.70	1282744.35	Картометрический метод	5	-
5318	445866.10	1282743.20	Картометрический метод	5	-
5319	445834.25	1282713.90	Картометрический метод	5	-
5320	445803.95	1282692.05	Картометрический метод	5	-
5321	445774.50	1282682.45	Картометрический метод	5	-
5322	445723.55	1282675.35	Картометрический метод	5	-
5323	445696.40	1282670.45	Картометрический метод	5	-
5324	445642.40	1282716.15	Картометрический метод	5	-

Сведения о местоположении границ объекта					
1. Система координат 60.1					
2. Сведения о характерных точках границ объекта					
Обозначение характерных точек границ	Координаты, м		Метод определения координат характерной точки	Средняя квадратическая погрешность положения характерной точки (M _t), м	Описание обозначения точки на местности (при наличии)
	X	Y			
5325	445633.15	1282819.40	Картометрический метод	5	-
5326	445639.45	1282874.45	Картометрический метод	5	-
5327	445624.40	1282912.55	Картометрический метод	5	-
5328	445626.90	1282930.45	Картометрический метод	5	-
5329	445654.40	1282953.05	Картометрический метод	5	-
5309	445668.40	1282961.05	Картометрический метод	5	-
					-
5330	442100.95	1282993.50	Картометрический метод	5	-
5331	442111.65	1282914.85	Картометрический метод	5	-
5332	442130.30	1282896.20	Картометрический метод	5	-
5333	442170.30	1282885.50	Картометрический метод	5	-
5334	442358.10	1282865.50	Картометрический метод	5	-
5335	442452.70	1282866.80	Картометрический метод	5	-
5336	442519.30	1282885.40	Картометрический метод	5	-
5337	442551.30	1282854.75	Картометрический метод	5	-
5338	442611.25	1282840.10	Картометрический метод	5	-
5339	442589.95	1282781.45	Картометрический метод	5	-
5340	442451.40	1282802.80	Картометрический метод	5	-
5341	442400.80	1282804.15	Картометрический метод	5	-
5342	442386.15	1282797.50	Картометрический метод	5	-
5343	442363.50	1282761.55	Картометрический метод	5	-
5344	442351.50	1282746.90	Картометрический метод	5	-
5345	442319.55	1282742.90	Картометрический метод	5	-
5346	442227.65	1282725.60	Картометрический метод	5	-
5347	442215.65	1282722.95	Картометрический метод	5	-
5348	442211.65	1282700.30	Картометрический метод	5	-

Сведения о местоположении границ объекта					
1. Система координат 60.1					
2. Сведения о характерных точках границ объекта					
Обозначение характерных точек границ	Координаты, м		Метод определения координат характерной точки	Средняя квадратическая погрешность положения характерной точки (M _t), м	Описание обозначения точки на местности (при наличии)
	X	Y			
5349	442215.65	1282674.95	Картометрический метод	5	-
5350	442215.70	1282649.65	Картометрический метод	5	-
5351	442195.70	1282599.00	Картометрический метод	5	-
5352	442197.10	1282515.10	Картометрический метод	5	-
5353	442211.75	1282483.10	Картометрический метод	5	-
5354	442246.40	1282500.40	Картометрический метод	5	-
5355	442265.05	1282504.40	Картометрический метод	5	-
5356	442290.35	1282504.40	Картометрический метод	5	-
5357	442306.30	1282508.40	Картометрический метод	5	-
5358	442330.30	1282532.35	Картометрический метод	5	-
5359	442366.25	1282585.65	Картометрический метод	5	-
5360	442443.50	1282604.30	Картометрический метод	5	-
5361	442384.90	1282576.30	Картометрический метод	5	-
5362	442371.55	1282556.35	Картометрический метод	5	-
5363	442368.90	1282521.70	Картометрический метод	5	-
5364	442363.60	1282505.70	Картометрический метод	5	-
5365	442344.95	1282491.05	Картометрический метод	5	-
5366	442347.65	1282472.40	Картометрический метод	5	-
5367	442367.60	1282453.75	Картометрический метод	5	-
5368	442402.25	1282413.75	Картометрический метод	5	-
5369	442205.35	1282454.90	Картометрический метод	5	-
5370	442161.60	1282159.65	Картометрический метод	5	-
5371	442156.15	1281984.65	Картометрический метод	5	-
5372	442167.10	1281931.80	Картометрический метод	5	-
5373	442112.90	1281946.40	Картометрический метод	5	-
5374	442160.30	1282301.80	Картометрический	5	-

Сведения о местоположении границ объекта					
1. Система координат 60.1					
2. Сведения о характерных точках границ объекта					
Обозначение характерных точек границ	Координаты, м		Метод определения координат характерной точки	Средняя квадратическая погрешность положения характерной точки (M _t), м	Описание обозначения точки на местности (при наличии)
	X	Y			
			метод		
5375	442139.30	1282320.95	Картометрический метод	5	-
5376	442105.60	1282380.15	Картометрический метод	5	-
5377	442092.85	1282413.00	Картометрический метод	5	-
5378	442097.40	1282468.55	Картометрический метод	5	-
5379	442056.40	1282495.00	Картометрический метод	5	-
5380	441843.15	1282593.45	Картометрический метод	5	-
5381	441716.15	1282644.50	Картометрический метод	5	-
5382	441756.10	1282661.80	Картометрический метод	5	-
5383	441830.65	1282708.40	Картометрический метод	5	-
5384	441875.95	1282764.35	Картометрический метод	5	-
5385	441903.90	1282757.70	Картометрический метод	5	-
5386	441930.55	1282737.70	Картометрический метод	5	-
5387	441957.20	1282741.70	Картометрический метод	5	-
5388	441982.50	1282749.65	Картометрический метод	5	-
5389	441999.85	1282753.65	Картометрический метод	5	-
5390	442027.80	1282741.65	Картометрический метод	5	-
5391	442055.80	1282744.30	Картометрический метод	5	-
5392	442075.75	1282764.30	Картометрический метод	5	-
5393	442093.05	1282798.95	Картометрический метод	5	-
5394	442098.35	1282852.25	Картометрический метод	5	-
5395	442089.05	1282881.55	Картометрический метод	5	-
5396	442075.70	1282930.85	Картометрический метод	5	-
5397	442041.05	1282962.85	Картометрический метод	5	-
5398	442034.40	1282972.20	Картометрический метод	5	-
5399	442041.05	1282978.85	Картометрический метод	5	-

Сведения о местоположении границ объекта

1. Система координат 60.1

2. Сведения о характерных точках границ объекта

Обозначение характерных точек границ	Координаты, м		Метод определения координат характерной точки	Средняя квадратическая погрешность положения характерной точки (M _t), м	Описание обозначения точки на местности (при наличии)
	X	Y			
5400	442053.00	1282980.15	Картометрический метод	5	-
5401	442087.65	1282984.15	Картометрический метод	5	-
5330	442100.95	1282993.50	Картометрический метод	5	-
					-
5402	429415.25	1282998.20	Картометрический метод	5	-
5403	429495.20	1282976.85	Картометрический метод	5	-
5404	429581.15	1282918.85	Картометрический метод	5	-
5405	429596.45	1282900.85	Картометрический метод	5	-
5406	429575.15	1282864.20	Картометрический метод	5	-
5407	429545.20	1282846.90	Картометрический метод	5	-
5408	429519.25	1282796.30	Картометрический метод	5	-
5409	429501.95	1282743.00	Картометрический метод	5	-
5410	429549.95	1282691.00	Картометрический метод	5	-
5411	429584.60	1282680.35	Картометрический метод	5	-
5412	429651.20	1282623.00	Картометрический метод	5	-
5413	429729.80	1282569.70	Картометрический метод	5	-
5414	429780.45	1282551.00	Картометрический метод	5	-
5415	429796.40	1282589.65	Картометрический метод	5	-
5416	429823.05	1282656.25	Картометрический метод	5	-
5417	429886.95	1282685.55	Картометрический метод	5	-
5418	430081.65	1282624.95	Картометрический метод	5	-
5419	429995.45	1282484.40	Картометрический метод	5	-
5420	429979.00	1282431.00	Картометрический метод	5	-
5421	429924.40	1282409.70	Картометрический метод	5	-
5422	429815.15	1282372.45	Картометрический метод	5	-
5423	429727.25	1282357.80	Картометрический метод	5	-

Сведения о местоположении границ объекта

1. Система координат 60.1

2. Сведения о характерных точках границ объекта

Обозначение характерных точек границ	Координаты, м		Метод определения координат характерной точки	Средняя квадратическая погрешность положения характерной точки (M _t), м	Описание обозначения точки на местности (при наличии)
	X	Y			
5424	429603.35	1282371.20	Картометрический метод	5	-
5425	429443.50	1282384.55	Картометрический метод	5	-
5426	429314.30	1282372.60	Картометрический метод	5	-
5427	429210.35	1282393.95	Картометрический метод	5	-
5428	429121.10	1282400.65	Картометрический метод	5	-
5429	429042.50	1282436.65	Картометрический метод	5	-
5430	428994.55	1282491.30	Картометрический метод	5	-
5431	429051.80	1282520.60	Картометрический метод	5	-
5432	429099.75	1282548.55	Картометрический метод	5	-
5433	429130.35	1282571.20	Картометрический метод	5	-
5434	429157.00	1282609.85	Картометрический метод	5	-
5435	429188.95	1282648.45	Картометрический метод	5	-
5436	429223.55	1282711.10	Картометрический метод	5	-
5437	429399.45	1282633.75	Картометрический метод	5	-
5438	429501.95	1282743.00	Картометрический метод	5	-
5439	429453.30	1282814.30	Картометрический метод	5	-
5440	429316.70	1282940.90	Картометрический метод	5	-
5441	429342.00	1282992.20	Картометрический метод	5	-
5402	429415.25	1282998.20	Картометрический метод	5	-
					-
5442	445611.10	1283008.35	Картометрический метод	5	-
5443	445644.40	1283001.00	Картометрический метод	5	-
5444	445646.80	1282972.40	Картометрический метод	5	-
5445	445603.75	1282973.65	Картометрический метод	5	-
5446	445589.80	1282970.40	Картометрический метод	5	-
5447	445556.40	1282961.65	Картометрический метод	5	-

Сведения о местоположении границ объекта					
1. Система координат 60.1					
2. Сведения о характерных точках границ объекта					
Обозначение характерных точек границ	Координаты, м		Метод определения координат характерной точки	Средняя квадратическая погрешность положения характерной точки (M _t), м	Описание обозначения точки на местности (при наличии)
	X	Y			
5448	445546.35	1282971.55	Картометрический метод	5	-
5449	445567.20	1282997.65	Картометрический метод	5	-
5442	445611.10	1283008.35	Картометрический метод	5	-
					-
5450	455317.25	1283013.95	Картометрический метод	5	-
5451	455359.45	1282961.40	Картометрический метод	5	-
5452	455290.95	1282929.65	Картометрический метод	5	-
5453	455265.40	1282921.25	Картометрический метод	5	-
5454	455222.70	1282897.75	Картометрический метод	5	-
5455	455188.45	1282883.60	Картометрический метод	5	-
5456	455125.05	1282972.85	Картометрический метод	5	-
5457	455148.80	1282969.15	Картометрический метод	5	-
5450	455317.25	1283013.95	Картометрический метод	5	-
					-
5458	454749.35	1283052.95	Картометрический метод	5	-
5459	454804.45	1283046.80	Картометрический метод	5	-
5460	454841.25	1283030.60	Картометрический метод	5	-
5461	454842.60	1283012.85	Картометрический метод	5	-
5462	454831.40	1283006.20	Картометрический метод	5	-
5463	454825.20	1282993.15	Картометрический метод	5	-
5464	454825.25	1282973.05	Картометрический метод	5	-
5465	454831.45	1282965.80	Картометрический метод	5	-
5466	454835.95	1282954.40	Картометрический метод	5	-
5467	454837.25	1282921.05	Картометрический метод	5	-
5468	454844.20	1282901.35	Картометрический метод	5	-
5469	454871.20	1282895.10	Картометрический метод	5	-
5470	454846.70	1282881.10	Картометрический	5	-

Сведения о местоположении границ объекта

1. Система координат 60.1

2. Сведения о характерных точках границ объекта

Обозначение характерных точек границ	Координаты, м		Метод определения координат характерной точки	Средняя квадратическая погрешность положения характерной точки (M _t), м	Описание обозначения точки на местности (при наличии)
	X	Y			
			метод		
5471	454827.65	1282863.45	Картометрический метод	5	-
5472	454805.20	1282830.95	Картометрический метод	5	-
5473	454803.80	1282805.75	Картометрический метод	5	-
5474	454809.00	1282785.00	Картометрический метод	5	-
5475	454781.65	1282785.35	Картометрический метод	5	-
5476	454763.00	1282770.45	Картометрический метод	5	-
5477	454741.55	1282761.15	Картометрический метод	5	-
5478	454719.45	1282744.55	Картометрический метод	5	-
5479	454670.80	1282675.40	Картометрический метод	5	-
5480	454660.90	1282631.00	Картометрический метод	5	-
5481	454658.90	1282588.25	Картометрический метод	5	-
5482	454660.65	1282538.15	Картометрический метод	5	-
5483	454620.55	1282578.60	Картометрический метод	5	-
5484	454601.50	1282611.45	Картометрический метод	5	-
5485	454572.50	1282696.50	Картометрический метод	5	-
5486	454572.50	1282706.50	Картометрический метод	5	-
5487	454582.85	1282725.50	Картометрический метод	5	-
5488	454650.95	1282798.45	Картометрический метод	5	-
5489	454666.70	1282798.40	Картометрический метод	5	-
5490	454669.20	1282888.60	Картометрический метод	5	-
5491	454725.55	1282883.70	Картометрический метод	5	-
5458	454749.35	1283052.95	Картометрический метод	5	-
					-
5492	447597.90	1283093.00	Картометрический метод	5	-
5493	447636.55	1283069.65	Картометрический метод	5	-
5494	447607.25	1283005.70	Картометрический	5	-

Сведения о местоположении границ объекта

1. Система координат 60.1

2. Сведения о характерных точках границ объекта

Обозначение характерных точек границ	Координаты, м		Метод определения координат характерной точки	Средняя квадратическая погрешность положения характерной точки (M), м	Описание обозначения точки на местности (при наличии)
	X	Y			
			метод		
5495	447592.60	1282964.40	Картометрический метод	5	-
5496	447540.00	1282961.75	Картометрический метод	5	-
5497	447544.00	1282995.75	Картометрический метод	5	-
5498	447557.30	1283019.70	Картометрический метод	5	-
5499	447575.25	1283044.35	Картометрический метод	5	-
5500	447585.90	1283058.35	Картометрический метод	5	-
5492	447597.90	1283093.00	Картометрический метод	5	-
					-
5501	436401.50	1283108.55	Картометрический метод	5	-
5502	436438.15	1283012.60	Картометрический метод	5	-
5503	436546.70	1283056.55	Картометрический метод	5	-
5504	436557.30	1283014.40	Картометрический метод	5	-
5505	436559.00	1282980.85	Картометрический метод	5	-
5506	436317.60	1282966.65	Картометрический метод	5	-
5507	436307.60	1283008.00	Картометрический метод	5	-
5508	436308.25	1283037.95	Картометрический метод	5	-
5509	436329.55	1283053.95	Картометрический метод	5	-
5501	436401.50	1283108.55	Картометрический метод	5	-
					-
5510	440240.65	1283110.00	Картометрический метод	5	-
5511	440269.30	1283086.00	Картометрический метод	5	-
5512	440076.90	1282854.20	Картометрический метод	5	-
5513	439889.15	1282622.40	Картометрический метод	5	-
5514	439807.20	1282685.05	Картометрический метод	5	-
5515	439891.50	1282773.80	Картометрический метод	5	-
5516	439908.70	1282789.60	Картометрический метод	5	-

Сведения о местоположении границ объекта					
1. Система координат 60.1					
2. Сведения о характерных точках границ объекта					
Обозначение характерных точек границ	Координаты, м		Метод определения координат характерной точки	Средняя квадратическая погрешность положения характерной точки (M _t), м	Описание обозначения точки на местности (при наличии)
	X	Y			
5517	439958.95	1282830.20	Картометрический метод	5	-
5518	439968.35	1282819.60	Картометрический метод	5	-
5519	440016.95	1282846.25	Картометрический метод	5	-
5520	440052.25	1282883.55	Картометрический метод	5	-
5521	440126.10	1282994.10	Картометрический метод	5	-
5522	440114.10	1283012.75	Картометрический метод	5	-
5510	440240.65	1283110.00	Картометрический метод	5	-
					-
5523	447567.90	1283121.00	Картометрический метод	5	-
5524	447583.25	1283114.30	Картометрический метод	5	-
5525	447566.60	1283058.35	Картометрический метод	5	-
5526	447534.65	1283018.40	Картометрический метод	5	-
5527	447514.00	1282977.10	Картометрический метод	5	-
5528	447510.00	1282991.75	Картометрический метод	5	-
5529	447516.65	1283048.40	Картометрический метод	5	-
5530	447517.30	1283062.40	Картометрический метод	5	-
5531	447522.65	1283081.70	Картометрический метод	5	-
5532	447533.95	1283103.00	Картометрический метод	5	-
5533	447549.95	1283111.65	Картометрический метод	5	-
5523	447567.90	1283121.00	Картометрический метод	5	-
					-
5534	455113.95	1283168.75	Картометрический метод	5	-
5535	455152.45	1283130.75	Картометрический метод	5	-
5536	455196.95	1283128.05	Картометрический метод	5	-
5537	455208.45	1283125.85	Картометрический метод	5	-
5538	455260.85	1283063.00	Картометрический метод	5	-
5539	455289.20	1283033.25	Картометрический метод	5	-

Сведения о местоположении границ объекта

1. Система координат 60.1

2. Сведения о характерных точках границ объекта

Обозначение характерных точек границ	Координаты, м		Метод определения координат характерной точки	Средняя квадратическая погрешность положения характерной точки (M _t), м	Описание обозначения точки на местности (при наличии)
	X	Y			
			метод		
5540	455145.70	1282992.30	Картометрический метод	5	-
5541	455110.85	1282991.55	Картометрический метод	5	-
5542	455111.15	1283004.60	Картометрический метод	5	-
5543	455122.90	1283101.75	Картометрический метод	5	-
5534	455113.95	1283168.75	Картометрический метод	5	-
					-
5544	440138.00	1283193.30	Картометрический метод	5	-
5545	440154.70	1283188.65	Картометрический метод	5	-
5546	440175.35	1283166.00	Картометрический метод	5	-
5547	440227.30	1283126.65	Картометрический метод	5	-
5548	440096.15	1283028.10	Картометрический метод	5	-
5549	440105.45	1283066.75	Картометрический метод	5	-
5550	440140.05	1283114.05	Картометрический метод	5	-
5551	440065.45	1283153.35	Картометрический метод	5	-
5552	440099.40	1283176.00	Картометрический метод	5	-
5553	440118.05	1283191.30	Картометрический метод	5	-
5544	440138.00	1283193.30	Картометрический метод	5	-
					-
5554	455528.90	1283306.35	Картометрический метод	5	-
5555	455566.50	1283301.45	Картометрический метод	5	-
5556	455592.75	1283287.70	Картометрический метод	5	-
5557	455596.55	1283255.10	Картометрический метод	5	-
5558	455592.75	1283176.15	Картометрический метод	5	-
5559	455609.05	1283091.00	Картометрический метод	5	-
5560	455650.55	1283094.25	Картометрический метод	5	-
5561	455674.80	1283108.45	Картометрический метод	5	-

Сведения о местоположении границ объекта

1. Система координат 60.1

2. Сведения о характерных точках границ объекта

Обозначение характерных точек границ	Координаты, м		Метод определения координат характерной точки	Средняя квадратическая погрешность положения характерной точки (M _t), м	Описание обозначения точки на местности (при наличии)
	X	Y			
5562	455708.40	1283123.25	Картометрический метод	5	-
5563	455809.95	1283175.00	Картометрический метод	5	-
5564	455919.95	1283241.50	Картометрический метод	5	-
5565	455957.90	1283260.25	Картометрический метод	5	-
5566	455937.15	1283230.75	Картометрический метод	5	-
5567	455806.25	1283138.35	Картометрический метод	5	-
5568	455704.20	1283094.90	Картометрический метод	5	-
5569	455728.60	1283033.55	Картометрический метод	5	-
5570	455689.15	1283017.20	Картометрический метод	5	-
5571	455680.40	1283042.85	Картометрический метод	5	-
5572	455621.55	1283032.10	Картометрический метод	5	-
5573	455619.05	1283003.25	Картометрический метод	5	-
5574	455575.20	1283009.45	Картометрический метод	5	-
5575	455516.35	1283021.85	Картометрический метод	5	-
5576	455429.95	1283021.70	Картометрический метод	5	-
5577	455385.95	1283020.45	Картометрический метод	5	-
5578	455412.40	1283004.10	Картометрический метод	5	-
5579	455478.80	1283000.50	Картометрический метод	5	-
5580	455477.55	1282954.10	Картометрический метод	5	-
5581	455568.95	1282941.75	Картометрический метод	5	-
5582	455657.85	1282941.95	Картометрический метод	5	-
5583	455691.65	1282964.55	Картометрический метод	5	-
5584	455687.90	1282992.15	Картометрический метод	5	-
5585	455854.45	1283060.15	Картометрический метод	5	-
5586	455872.00	1283051.40	Картометрический метод	5	-
5587	455923.35	1283077.80	Картометрический	5	-

Сведения о местоположении границ объекта					
1. Система координат 60.1					
2. Сведения о характерных точках границ объекта					
Обозначение характерных точек границ	Координаты, м		Метод определения координат характерной точки	Средняя квадратическая погрешность положения характерной точки (M _t), м	Описание обозначения точки на местности (при наличии)
	X	Y			
			метод		
5588	455927.90	1283071.50	Картометрический метод	5	-
5589	455879.15	1283035.20	Картометрический метод	5	-
5590	455949.10	1282955.20	Картометрический метод	5	-
5591	455973.95	1282931.35	Картометрический метод	5	-
5592	455990.10	1282925.95	Картометрический метод	5	-
5593	456019.10	1282932.80	Картометрический метод	5	-
5594	456072.10	1282980.40	Картометрический метод	5	-
5595	456104.00	1283024.20	Картометрический метод	5	-
5596	456150.35	1283101.75	Картометрический метод	5	-
5597	456189.90	1283094.45	Картометрический метод	5	-
5598	456202.40	1283089.00	Картометрический метод	5	-
5599	456320.60	1282997.20	Картометрический метод	5	-
5600	456326.20	1282986.80	Картометрический метод	5	-
5601	456341.70	1282968.65	Картометрический метод	5	-
5602	456357.80	1282953.55	Картометрический метод	5	-
5603	456372.25	1282933.05	Картометрический метод	5	-
5604	456375.60	1282925.30	Картометрический метод	5	-
5605	456374.95	1282914.90	Картометрический метод	5	-
5606	456368.25	1282904.45	Картометрический метод	5	-
5607	456356.15	1282896.05	Картометрический метод	5	-
5608	456344.70	1282893.35	Картометрический метод	5	-
5609	456329.55	1282893.70	Картометрический метод	5	-
5610	456319.85	1282895.40	Картометрический метод	5	-
5611	456297.65	1282906.50	Картометрический метод	5	-
5612	456279.85	1282908.85	Картометрический метод	5	-

Сведения о местоположении границ объекта

1. Система координат 60.1

2. Сведения о характерных точках границ объекта

Обозначение характерных точек границ	Координаты, м		Метод определения координат характерной точки	Средняя квадратическая погрешность положения характерной точки (M _t), м	Описание обозначения точки на местности (при наличии)
	X	Y			
5613	456259.00	1282908.85	Картометрический метод	5	-
5614	456253.25	1282905.80	Картометрический метод	5	-
5615	456248.25	1282897.75	Картометрический метод	5	-
5616	456248.25	1282880.95	Картометрический метод	5	-
5617	456251.95	1282870.85	Картометрический метод	5	-
5618	456258.65	1282861.80	Картометрический метод	5	-
5619	456269.75	1282856.05	Картометрический метод	5	-
5620	456282.85	1282852.35	Картометрический метод	5	-
5621	456314.80	1282850.00	Картометрический метод	5	-
5622	456329.25	1282847.35	Картометрический метод	5	-
5623	456334.60	1282842.30	Картометрический метод	5	-
5624	456335.65	1282833.90	Картометрический метод	5	-
5625	456333.60	1282826.15	Картометрический метод	5	-
5626	456326.55	1282819.75	Картометрический метод	5	-
5627	456316.45	1282815.75	Картометрический метод	5	-
5628	456283.55	1282817.75	Картометрический метод	5	-
5629	456221.35	1282830.85	Картометрический метод	5	-
5630	456197.80	1282835.90	Картометрический метод	5	-
5631	456188.75	1282839.60	Картометрический метод	5	-
5632	456177.65	1282846.00	Картометрический метод	5	-
5633	456170.90	1282853.40	Картометрический метод	5	-
5634	456167.90	1282860.10	Картометрический метод	5	-
5635	456161.20	1282893.70	Картометрический метод	5	-
5636	456156.45	1282904.45	Картометрический метод	5	-
5637	456151.10	1282910.50	Картометрический метод	5	-
5638	456140.00	1282913.20	Картометрический	5	-

Сведения о местоположении границ объекта					
1. Система координат 60.1					
2. Сведения о характерных точках границ объекта					
Обозначение характерных точек границ	Координаты, м		Метод определения координат характерной точки	Средняя квадратическая погрешность положения характерной точки (M _t), м	Описание обозначения точки на местности (при наличии)
	X	Y			
			метод		
5639	456131.60	1282911.20	Картометрический метод	5	-
5640	456120.85	1282900.75	Картометрический метод	5	-
5641	456117.15	1282883.95	Картометрический метод	5	-
5642	456119.50	1282865.80	Картометрический метод	5	-
5643	456122.85	1282853.40	Картометрический метод	5	-
5644	456158.15	1282770.05	Картометрический метод	5	-
5645	456158.15	1282760.95	Картометрический метод	5	-
5646	456154.10	1282754.55	Картометрический метод	5	-
5647	456147.05	1282750.20	Картометрический метод	5	-
5648	456129.60	1282750.55	Картометрический метод	5	-
5649	456124.20	1282752.20	Картометрический метод	5	-
5650	456110.75	1282764.00	Картометрический метод	5	-
5651	456102.70	1282777.10	Картометрический метод	5	-
5652	456087.25	1282803.65	Картометрический метод	5	-
5653	456077.80	1282815.05	Картометрический метод	5	-
5654	456067.40	1282823.80	Картометрический метод	5	-
5655	456055.30	1282828.50	Картометрический метод	5	-
5656	456041.20	1282828.15	Картометрический метод	5	-
5657	456028.40	1282825.80	Картометрический метод	5	-
5658	456019.00	1282821.45	Картометрический метод	5	-
5659	456010.60	1282814.05	Картометрический метод	5	-
5660	455999.50	1282788.20	Картометрический метод	5	-
5661	455998.85	1282774.05	Картометрический метод	5	-
5662	456000.50	1282762.95	Картометрический метод	5	-
5663	456018.35	1282719.95	Картометрический метод	5	-

Сведения о местоположении границ объекта					
1. Система координат 60.1					
2. Сведения о характерных точках границ объекта					
Обозначение характерных точек границ	Координаты, м		Метод определения координат характерной точки	Средняя квадратическая погрешность положения характерной точки (M _t), м	Описание обозначения точки на местности (при наличии)
	X	Y			
5664	456019.65	1282710.90	Картометрический метод	5	-
5665	456016.65	1282702.15	Картометрический метод	5	-
5666	456012.25	1282694.75	Картометрический метод	5	-
5667	456004.55	1282689.35	Картометрический метод	5	-
5668	455957.50	1282674.25	Картометрический метод	5	-
5669	455942.70	1282665.85	Картометрический метод	5	-
5670	455933.60	1282658.45	Картометрический метод	5	-
5671	455930.60	1282652.05	Картометрический метод	5	-
5672	455929.25	1282637.95	Картометрический метод	5	-
5673	455931.25	1282629.90	Картометрический метод	5	-
5674	455935.30	1282621.50	Картометрический метод	5	-
5675	455941.70	1282614.45	Картометрический метод	5	-
5676	455950.45	1282608.05	Картометрический метод	5	-
5677	455979.00	1282593.95	Картометрический метод	5	-
5678	455989.10	1282587.20	Картометрический метод	5	-
5679	455996.80	1282577.80	Картометрический метод	5	-
5680	456000.50	1282567.70	Картометрический метод	5	-
5681	456001.20	1282552.95	Картометрический метод	5	-
5682	455998.15	1282539.50	Картометрический метод	5	-
5683	455989.40	1282523.70	Картометрический метод	5	-
5684	455978.65	1282513.25	Картометрический метод	5	-
5685	455959.15	1282499.15	Картометрический метод	5	-
5686	455950.75	1282491.10	Картометрический метод	5	-
5687	455945.70	1282482.25	Картометрический метод	5	-
5688	455944.95	1282473.10	Картометрический метод	5	-
5689	455948.30	1282466.40	Картометрический	5	-

Сведения о местоположении границ объекта					
1. Система координат 60.1					
2. Сведения о характерных точках границ объекта					
Обозначение характерных точек границ	Координаты, м		Метод определения координат характерной точки	Средняя квадратическая погрешность положения характерной точки (M _t), м	Описание обозначения точки на местности (при наличии)
	X	Y			
			метод		
5690	455955.80	1282458.50	Картометрический метод	5	-
5691	455969.25	1282450.40	Картометрический метод	5	-
5692	455974.95	1282444.35	Картометрический метод	5	-
5693	455978.65	1282434.95	Картометрический метод	5	-
5694	455978.00	1282406.05	Картометрический метод	5	-
5695	455980.70	1282400.70	Картометрический метод	5	-
5696	455987.05	1282396.00	Картометрический метод	5	-
5697	456008.25	1282389.60	Картометрический метод	5	-
5698	456020.00	1282385.20	Картометрический метод	5	-
5699	456027.75	1282378.50	Картометрический метод	5	-
5700	456028.75	1282367.40	Картометрический метод	5	-
5701	456026.05	1282361.70	Картометрический метод	5	-
5702	456019.35	1282356.00	Картометрический метод	5	-
5703	456010.25	1282352.95	Картометрический метод	5	-
5704	455942.90	1282348.70	Картометрический метод	5	-
5705	455935.80	1282346.75	Картометрический метод	5	-
5706	455930.65	1282340.20	Картометрический метод	5	-
5707	455930.95	1282332.10	Картометрический метод	5	-
5708	455937.20	1282321.35	Картометрический метод	5	-
5709	455951.45	1282309.25	Картометрический метод	5	-
5710	455974.95	1282295.85	Картометрический метод	5	-
5711	455995.80	1282287.45	Картометрический метод	5	-
5712	456007.90	1282284.05	Картометрический метод	5	-
5713	456020.70	1282283.05	Картометрический метод	5	-
5714	456028.40	1282284.40	Картометрический метод	5	-

Сведения о местоположении границ объекта

1. Система координат 60.1

2. Сведения о характерных точках границ объекта

Обозначение характерных точек границ	Координаты, м		Метод определения координат характерной точки	Средняя квадратическая погрешность положения характерной точки (M _t), м	Описание обозначения точки на местности (при наличии)
	X	Y			
5715	456038.05	1282287.85	Картометрический метод	5	-
5716	456045.05	1282293.55	Картометрический метод	5	-
5717	456052.25	1282302.55	Картометрический метод	5	-
5718	456059.65	1282320.25	Картометрический метод	5	-
5719	456066.15	1282333.95	Картометрический метод	5	-
5720	456071.70	1282341.15	Картометрический метод	5	-
5721	456078.75	1282340.70	Картометрический метод	5	-
5722	456087.90	1282336.10	Картометрический метод	5	-
5723	456126.25	1282290.60	Картометрический метод	5	-
5724	456147.75	1282258.20	Картометрический метод	5	-
5725	456139.65	1282251.35	Картометрический метод	5	-
5726	456081.85	1282288.75	Картометрический метод	5	-
5727	455948.40	1282248.10	Картометрический метод	5	-
5728	455927.90	1282303.90	Картометрический метод	5	-
5729	455875.15	1282382.20	Картометрический метод	5	-
5730	455868.10	1282407.40	Картометрический метод	5	-
5731	455856.00	1282430.60	Картометрический метод	5	-
5732	455823.10	1282472.55	Картометрический метод	5	-
5733	455883.05	1282666.10	Картометрический метод	5	-
5734	455923.55	1282728.45	Картометрический метод	5	-
5735	455938.30	1282755.05	Картометрический метод	5	-
5736	455944.40	1282785.15	Картометрический метод	5	-
5737	455939.00	1282799.60	Картометрический метод	5	-
5738	455837.85	1282890.00	Картометрический метод	5	-
5739	455806.55	1282870.20	Картометрический метод	5	-
5740	455750.75	1282928.00	Картометрический	5	-

Сведения о местоположении границ объекта

1. Система координат 60.1

2. Сведения о характерных точках границ объекта

Обозначение характерных точек границ	Координаты, м		Метод определения координат характерной точки	Средняя квадратическая погрешность положения характерной точки (M _t), м	Описание обозначения точки на местности (при наличии)
	X	Y			
			метод		
5741	455722.20	1282952.50	Картометрический метод	5	-
5742	455682.55	1282944.10	Картометрический метод	5	-
5743	455660.25	1282931.50	Картометрический метод	5	-
5744	455632.70	1282903.95	Картометрический метод	5	-
5745	455599.90	1282884.55	Картометрический метод	5	-
5746	455559.20	1282862.80	Картометрический метод	5	-
5747	455533.85	1282855.25	Картометрический метод	5	-
5748	455476.25	1282877.05	Картометрический метод	5	-
5749	455463.10	1282892.70	Картометрический метод	5	-
5750	455407.40	1282960.85	Картометрический метод	5	-
5751	455358.75	1283037.30	Картометрический метод	5	-
5752	455378.10	1283033.35	Картометрический метод	5	-
5753	455429.85	1283049.45	Картометрический метод	5	-
5754	455432.35	1283064.80	Картометрический метод	5	-
5755	455424.40	1283093.65	Картометрический метод	5	-
5756	455409.95	1283119.20	Картометрический метод	5	-
5757	455357.85	1283176.70	Картометрический метод	5	-
5758	455384.60	1283186.00	Картометрический метод	5	-
5759	455400.55	1283182.75	Картометрический метод	5	-
5760	455411.60	1283153.50	Картометрический метод	5	-
5761	455427.15	1283136.45	Картометрический метод	5	-
5762	455489.55	1283127.65	Картометрический метод	5	-
5763	455538.90	1283128.45	Картометрический метод	5	-
5764	455550.20	1283143.50	Картометрический метод	5	-
5765	455535.15	1283172.30	Картометрический метод	5	-

Сведения о местоположении границ объекта

1. Система координат 60.1

2. Сведения о характерных точках границ объекта

Обозначение характерных точек границ	Координаты, м		Метод определения координат характерной точки	Средняя квадратическая погрешность положения характерной точки (M _t), м	Описание обозначения точки на местности (при наличии)
	X	Y			
5766	455501.35	1283192.25	Картометрический метод	5	-
5767	455466.30	1283231.05	Картометрический метод	5	-
5768	455460.05	1283257.35	Картометрический метод	5	-
5769	455462.55	1283269.90	Картометрический метод	5	-
5770	455467.55	1283281.20	Картометрический метод	5	-
5771	455495.10	1283293.75	Картометрический метод	5	-
5554	455528.90	1283306.35	Картометрический метод	5	-
					-
5772	435560.85	1283312.05	Картометрический метод	5	-
5773	435586.15	1283285.40	Картометрический метод	5	-
5774	435552.20	1283230.75	Картометрический метод	5	-
5775	435558.20	1283210.10	Картометрический метод	5	-
5776	435571.55	1283200.10	Картометрический метод	5	-
5777	435586.85	1283190.75	Картометрический метод	5	-
5778	435584.20	1283177.45	Картометрический метод	5	-
5779	435572.20	1283166.80	Картометрический метод	5	-
5780	435550.25	1283169.45	Картометрический метод	5	-
5781	435528.90	1283166.80	Картометрический метод	5	-
5782	435528.25	1283145.50	Картометрический метод	5	-
5783	435528.30	1283116.15	Картометрический метод	5	-
5784	435501.65	1283110.20	Картометрический метод	5	-
5785	435491.05	1283109.05	Картометрический метод	5	-
5786	435435.35	1283161.10	Картометрический метод	5	-
5787	435415.40	1283184.95	Картометрический метод	5	-
5788	435416.15	1283199.65	Картометрический метод	5	-
5789	435442.10	1283229.95	Картометрический метод	5	-

Сведения о местоположении границ объекта

1. Система координат 60.1

2. Сведения о характерных точках границ объекта

Обозначение характерных точек границ	Координаты, м		Метод определения координат характерной точки	Средняя квадратическая погрешность положения характерной точки (M _t), м	Описание обозначения точки на местности (при наличии)
	X	Y			
5790	435481.85	1283298.70	Картометрический метод	5	-
5791	435522.90	1283281.40	Картометрический метод	5	-
5772	435560.85	1283312.05	Картометрический метод	5	-
					-
5792	454518.55	1283312.60	Картометрический метод	5	-
5793	454569.70	1283284.40	Картометрический метод	5	-
5794	454628.55	1283233.80	Картометрический метод	5	-
5795	454576.25	1283201.35	Картометрический метод	5	-
5796	454625.40	1283112.85	Картометрический метод	5	-
5797	454595.35	1282889.70	Картометрический метод	5	-
5798	454649.15	1282888.55	Картометрический метод	5	-
5799	454649.25	1282844.10	Картометрический метод	5	-
5800	454572.50	1282834.10	Картометрический метод	5	-
5801	454502.60	1282817.85	Картометрический метод	5	-
5802	454413.05	1282791.20	Картометрический метод	5	-
5803	454380.90	1282790.15	Картометрический метод	5	-
5804	454324.55	1282796.40	Картометрический метод	5	-
5805	454309.50	1282891.60	Картометрический метод	5	-
5806	454302.40	1282953.70	Картометрический метод	5	-
5807	454080.10	1283077.50	Картометрический метод	5	-
5808	454101.50	1283088.05	Картометрический метод	5	-
5809	454138.35	1283089.00	Картометрический метод	5	-
5810	454204.90	1283073.00	Картометрический метод	5	-
5811	454292.65	1283075.30	Картометрический метод	5	-
5812	454321.45	1283080.60	Картометрический метод	5	-
5813	454330.10	1283086.80	Картометрический метод	5	-

Сведения о местоположении границ объекта					
1. Система координат 60.1					
2. Сведения о характерных точках границ объекта					
Обозначение характерных точек границ	Координаты, м		Метод определения координат характерной точки	Средняя квадратическая погрешность положения характерной точки (M _t), м	Описание обозначения точки на местности (при наличии)
	X	Y			
5814	454356.00	1283155.25	Картометрический метод	5	-
5815	454386.45	1283226.15	Картометрический метод	5	-
5816	454402.15	1283224.95	Картометрический метод	5	-
5817	454421.50	1283215.20	Картометрический метод	5	-
5818	454433.55	1283204.15	Картометрический метод	5	-
5819	454465.30	1283194.70	Картометрический метод	5	-
5820	454507.10	1283193.65	Картометрический метод	5	-
5821	454535.35	1283198.95	Картометрический метод	5	-
5822	454567.35	1283217.35	Картометрический метод	5	-
5823	454538.25	1283282.15	Картометрический метод	5	-
5792	454518.55	1283312.60	Картометрический метод	5	-
					-
5824	429505.70	1283362.60	Картометрический метод	5	-
5825	429681.60	1283257.30	Картометрический метод	5	-
5826	429749.50	1283294.55	Картометрический метод	5	-
5827	429996.00	1283105.25	Картометрический метод	5	-
5828	429886.85	1282934.75	Картометрический метод	5	-
5829	429977.50	1282853.45	Картометрический метод	5	-
5830	429908.25	1282752.20	Картометрический метод	5	-
5831	429877.65	1282701.55	Картометрический метод	5	-
5832	429844.35	1282689.55	Картометрический метод	5	-
5833	429799.05	1282678.95	Картометрический метод	5	-
5834	429832.30	1282797.50	Картометрический метод	5	-
5835	429652.35	1283050.75	Картометрический метод	5	-
5836	429564.40	1283112.05	Картометрический метод	5	-
5837	429545.75	1283094.75	Картометрический метод	5	-

Сведения о местоположении границ объекта

1. Система координат 60.1

2. Сведения о характерных точках границ объекта

Обозначение характерных точек границ	Координаты, м		Метод определения координат характерной точки	Средняя квадратическая погрешность положения характерной точки (M _t), м	Описание обозначения точки на местности (при наличии)
	X	Y			
5838	429473.90	1283002.85	Картометрический метод	5	-
5839	429441.25	1283013.50	Картометрический метод	5	-
5840	429401.25	1283016.85	Картометрический метод	5	-
5841	429354.65	1283008.20	Картометрический метод	5	-
5842	429414.55	1283088.15	Картометрический метод	5	-
5843	429409.90	1283114.80	Картометрический метод	5	-
5844	429469.80	1283177.40	Картометрический метод	5	-
5845	429420.50	1283240.05	Картометрический метод	5	-
5846	429428.45	1283268.00	Картометрический метод	5	-
5824	429505.70	1283362.60	Картометрический метод	5	-
					-
5847	454610.85	1283416.30	Картометрический метод	5	-
5848	454616.75	1283408.70	Картометрический метод	5	-
5849	454617.10	1283390.35	Картометрический метод	5	-
5850	454613.25	1283376.70	Картометрический метод	5	-
5851	454608.80	1283360.30	Картометрический метод	5	-
5852	454591.15	1283316.70	Картометрический метод	5	-
5853	454592.20	1283309.45	Картометрический метод	5	-
5854	454598.05	1283309.10	Картометрический метод	5	-
5855	454630.20	1283361.00	Картометрический метод	5	-
5856	454644.75	1283374.80	Картометрический метод	5	-
5857	454686.90	1283346.10	Картометрический метод	5	-
5858	454696.95	1283370.30	Картометрический метод	5	-
5859	454719.75	1283317.05	Картометрический метод	5	-
5860	454735.35	1283272.45	Картометрический метод	5	-
5861	454756.45	1283205.40	Картометрический метод	5	-

Сведения о местоположении границ объекта					
1. Система координат 60.1					
2. Сведения о характерных точках границ объекта					
Обозначение характерных точек границ	Координаты, м		Метод определения координат характерной точки	Средняя квадратическая погрешность положения характерной точки (M _t), м	Описание обозначения точки на местности (при наличии)
	X	Y			
5862	454775.10	1283245.85	Картометрический метод	5	-
5863	454789.30	1283255.20	Картометрический метод	5	-
5864	454817.30	1283250.70	Картометрический метод	5	-
5865	454829.05	1283251.75	Картометрический метод	5	-
5866	454840.80	1283268.00	Картометрический метод	5	-
5867	454862.25	1283274.20	Картометрический метод	5	-
5868	454869.15	1283295.85	Картометрический метод	5	-
5869	454877.80	1283300.15	Картометрический метод	5	-
5870	454903.05	1283302.20	Картометрический метод	5	-
5871	454946.95	1283202.65	Картометрический метод	5	-
5872	454968.40	1283194.70	Картометрический метод	5	-
5873	454950.40	1283152.25	Картометрический метод	5	-
5874	454952.60	1283129.00	Картометрический метод	5	-
5875	454940.40	1283122.75	Картометрический метод	5	-
5876	454932.45	1283109.30	Картометрический метод	5	-
5877	454932.40	1283084.90	Картометрический метод	5	-
5878	454887.80	1283095.45	Картометрический метод	5	-
5879	454842.60	1283095.80	Картометрический метод	5	-
5880	454817.00	1283103.80	Картометрический метод	5	-
5881	454829.55	1283167.15	Картометрический метод	5	-
5882	454753.75	1283183.90	Картометрический метод	5	-
5883	454694.30	1283193.80	Картометрический метод	5	-
5884	454676.75	1283214.45	Картометрический метод	5	-
5885	454585.35	1283299.50	Картометрический метод	5	-
5886	454547.80	1283316.95	Картометрический метод	5	-
5887	454547.90	1283330.55	Картометрический	5	-

Сведения о местоположении границ объекта					
1. Система координат 60.1					
2. Сведения о характерных точках границ объекта					
Обозначение характерных точек границ	Координаты, м		Метод определения координат характерной точки	Средняя квадратическая погрешность положения характерной точки (M _t), м	Описание обозначения точки на местности (при наличии)
	X	Y			
			метод		
5888	454557.20	1283363.35	Картометрический метод	5	-
5889	454561.80	1283373.70	Картометрический метод	5	-
5890	454579.05	1283406.95	Картометрический метод	5	-
5891	454593.55	1283415.25	Картометрический метод	5	-
5847	454610.85	1283416.30	Картометрический метод	5	-
					-
5892	435547.70	1283477.65	Картометрический метод	5	-
5893	435562.30	1283459.40	Картометрический метод	5	-
5894	435582.60	1283456.35	Картометрический метод	5	-
5895	435615.75	1283442.65	Картометрический метод	5	-
5896	435630.45	1283416.90	Картометрический метод	5	-
5897	435649.10	1283405.10	Картометрический метод	5	-
5898	435651.95	1283380.40	Картометрический метод	5	-
5899	435660.25	1283377.85	Картометрический метод	5	-
5900	435662.60	1283370.40	Картометрический метод	5	-
5901	435650.10	1283357.90	Картометрический метод	5	-
5902	435633.20	1283357.75	Картометрический метод	5	-
5903	435627.95	1283352.30	Картометрический метод	5	-
5904	435625.60	1283330.75	Картометрический метод	5	-
5905	435615.40	1283322.15	Картометрический метод	5	-
5906	435603.40	1283320.10	Картометрический метод	5	-
5907	435576.70	1283326.55	Картометрический метод	5	-
5908	435532.05	1283405.25	Картометрический метод	5	-
5909	435532.20	1283428.20	Картометрический метод	5	-
5910	435519.40	1283450.85	Картометрический метод	5	-
5892	435547.70	1283477.65	Картометрический	5	-

Сведения о местоположении границ объекта					
1. Система координат 60.1					
2. Сведения о характерных точках границ объекта					
Обозначение характерных точек границ	Координаты, м		Метод определения координат характерной точки	Средняя квадратическая погрешность положения характерной точки (M _t), м	Описание обозначения точки на местности (при наличии)
	X	Y			
			метод		
					-
5911	456412.00	1283500.55	Картометрический метод	5	-
5912	456424.70	1283455.85	Картометрический метод	5	-
5913	456407.20	1283460.65	Картометрический метод	5	-
5914	456380.00	1283460.10	Картометрический метод	5	-
5915	456352.45	1283453.60	Картометрический метод	5	-
5916	456321.85	1283424.05	Картометрический метод	5	-
5917	456280.85	1283399.85	Картометрический метод	5	-
5918	456220.35	1283358.85	Картометрический метод	5	-
5919	456203.20	1283339.35	Картометрический метод	5	-
5920	456201.85	1283301.05	Картометрический метод	5	-
5921	456183.05	1283274.50	Картометрический метод	5	-
5922	456171.25	1283268.45	Картометрический метод	5	-
5923	456157.50	1283272.80	Картометрический метод	5	-
5924	456138.75	1283289.50	Картометрический метод	5	-
5925	456176.30	1283328.30	Картометрический метод	5	-
5926	456163.80	1283356.50	Картометрический метод	5	-
5927	456112.85	1283416.00	Картометрический метод	5	-
5928	456149.10	1283441.50	Картометрический метод	5	-
5929	456195.15	1283461.50	Картометрический метод	5	-
5930	456277.15	1283463.35	Картометрический метод	5	-
5931	456306.50	1283477.85	Картометрический метод	5	-
5932	456331.25	1283478.45	Картометрический метод	5	-
5911	456412.00	1283500.55	Картометрический метод	5	-
					-
5933	454938.50	1283656.10	Картометрический метод	5	-

Сведения о местоположении границ объекта

1. Система координат 60.1

2. Сведения о характерных точках границ объекта

Обозначение характерных точек границ	Координаты, м		Метод определения координат характерной точки	Средняя квадратическая погрешность положения характерной точки (M _t), м	Описание обозначения точки на местности (при наличии)
	X	Y			
5934	455023.65	1283641.20	Картометрический метод	5	-
5935	455018.60	1283626.30	Картометрический метод	5	-
5936	455004.35	1283624.65	Картометрический метод	5	-
5937	454994.70	1283617.05	Картометрический метод	5	-
5938	454987.40	1283606.75	Картометрический метод	5	-
5939	454987.15	1283580.90	Картометрический метод	5	-
5940	454999.85	1283547.60	Картометрический метод	5	-
5941	454999.75	1283539.65	Картометрический метод	5	-
5942	454980.30	1283515.95	Картометрический метод	5	-
5943	454977.30	1283502.10	Картометрический метод	5	-
5944	454973.05	1283488.70	Картометрический метод	5	-
5945	454961.70	1283476.60	Картометрический метод	5	-
5946	454926.15	1283532.45	Картометрический метод	5	-
5947	454883.65	1283591.15	Картометрический метод	5	-
5948	454874.65	1283619.65	Картометрический метод	5	-
5949	454873.40	1283637.15	Картометрический метод	5	-
5950	454927.25	1283634.75	Картометрический метод	5	-
5933	454938.50	1283656.10	Картометрический метод	5	-
					-
5951	428001.55	1283770.85	Картометрический метод	5	-
5952	428072.20	1283681.55	Картометрический метод	5	-
5953	428217.45	1283549.55	Картометрический метод	5	-
5954	428402.70	1283438.90	Картометрический метод	5	-
5955	428539.90	1283350.90	Картометрический метод	5	-
5956	428669.15	1283277.60	Картометрический метод	5	-
5957	428746.45	1283240.25	Картометрический метод	5	-

Сведения о местоположении границ объекта					
1. Система координат 60.1					
2. Сведения о характерных точках границ объекта					
Обозначение характерных точек границ	Координаты, м		Метод определения координат характерной точки	Средняя квадратическая погрешность положения характерной точки (M _t), м	Описание обозначения точки на местности (при наличии)
	X	Y			
5958	428718.50	1283176.30	Картометрический метод	5	-
5959	428841.10	1283104.30	Картометрический метод	5	-
5960	428833.10	1283080.30	Картометрический метод	5	-
5961	428875.75	1283077.65	Картометрический метод	5	-
5962	428890.40	1283065.65	Картометрический метод	5	-
5963	428970.35	1283017.65	Картометрический метод	5	-
5964	428987.65	1283030.95	Картометрический метод	5	-
5965	429051.60	1282980.30	Картометрический метод	5	-
5966	429075.60	1282967.00	Картометрический метод	5	-
5967	429214.15	1282864.35	Картометрический метод	5	-
5968	429254.15	1282843.00	Картометрический метод	5	-
5969	429204.90	1282724.40	Картометрический метод	5	-
5970	429137.00	1282609.85	Картометрический метод	5	-
5971	429063.75	1282557.90	Картометрический метод	5	-
5972	428991.85	1282517.95	Картометрический метод	5	-
5973	428938.50	1282703.20	Картометрический метод	5	-
5974	428870.45	1282913.75	Картометрический метод	5	-
5975	428818.50	1282996.40	Картометрический метод	5	-
5976	428753.15	1283085.70	Картометрический метод	5	-
5977	428669.20	1283171.00	Картометрический метод	5	-
5978	428593.25	1283266.95	Картометрический метод	5	-
5979	428518.60	1283336.25	Картометрический метод	5	-
5980	428406.70	1283398.95	Картометрический метод	5	-
5981	428301.45	1283433.60	Картометрический метод	5	-
5982	428232.15	1283484.25	Картометрический метод	5	-
5983	428184.15	1283530.90	Картометрический метод	5	-

Сведения о местоположении границ объекта

1. Система координат 60.1

2. Сведения о характерных точках границ объекта

Обозначение характерных точек границ	Координаты, м		Метод определения координат характерной точки	Средняя квадратическая погрешность положения характерной точки (M _t), м	Описание обозначения точки на местности (при наличии)
	X	Y			
			метод		
5984	428137.50	1283589.55	Картометрический метод	5	-
5985	428073.55	1283629.55	Картометрический метод	5	-
5986	427940.35	1283682.90	Картометрический метод	5	-
5951	428001.55	1283770.85	Картометрический метод	5	-
					-
5987	440644.60	1283858.10	Картометрический метод	5	-
5988	440675.25	1283845.40	Картометрический метод	5	-
5989	440716.55	1283827.40	Картометрический метод	5	-
5990	440697.95	1283792.75	Картометрический метод	5	-
5991	440705.25	1283781.45	Картометрический метод	5	-
5992	440669.30	1283712.15	Картометрический метод	5	-
5993	440654.65	1283730.15	Картометрический метод	5	-
5994	440576.05	1283770.80	Картометрический метод	5	-
5995	440603.35	1283798.15	Картометрический метод	5	-
5996	440610.00	1283824.80	Картометрический метод	5	-
5997	440626.65	1283847.40	Картометрический метод	5	-
5987	440644.60	1283858.10	Картометрический метод	5	-
					-
5998	444866.75	1283864.05	Картометрический метод	5	-
5999	444880.75	1283860.75	Картометрический метод	5	-
6000	444946.05	1283773.40	Картометрический метод	5	-
6001	444987.35	1283748.10	Картометрический метод	5	-
6002	444882.80	1283660.85	Картометрический метод	5	-
6003	444870.15	1283682.85	Картометрический метод	5	-
6004	444854.15	1283694.15	Картометрический метод	5	-
6005	444828.85	1283702.15	Картометрический метод	5	-

Сведения о местоположении границ объекта

1. Система координат 60.1

2. Сведения о характерных точках границ объекта

Обозначение характерных точек границ	Координаты, м		Метод определения координат характерной точки	Средняя квадратическая погрешность положения характерной точки (M _t), м	Описание обозначения точки на местности (при наличии)
	X	Y			
6006	444812.85	1283702.85	Картометрический метод	5	-
6007	444754.20	1283760.15	Картометрический метод	5	-
6008	444762.20	1283779.50	Картометрический метод	5	-
6009	444718.20	1283840.80	Картометрический метод	5	-
6010	444734.20	1283858.75	Картометрический метод	5	-
6011	444746.85	1283849.45	Картометрический метод	5	-
6012	444778.85	1283824.10	Картометрический метод	5	-
6013	444815.50	1283816.10	Картометрический метод	5	-
6014	444847.45	1283829.40	Картометрический метод	5	-
5998	444866.75	1283864.05	Картометрический метод	5	-
					-
6015	440328.90	1283900.15	Картометрический метод	5	-
6016	440381.75	1283857.65	Картометрический метод	5	-
6017	440414.40	1283895.30	Картометрический метод	5	-
6018	440422.80	1283888.15	Картометрический метод	5	-
6019	440402.20	1283821.50	Картометрический метод	5	-
6020	440397.55	1283792.20	Картометрический метод	5	-
6021	440390.90	1283780.85	Картометрический метод	5	-
6022	440381.55	1283771.55	Картометрический метод	5	-
6023	440376.25	1283779.55	Картометрический метод	5	-
6024	440375.55	1283796.85	Картометрический метод	5	-
6025	440375.55	1283813.50	Картометрический метод	5	-
6026	440366.90	1283816.85	Картометрический метод	5	-
6027	440350.90	1283814.85	Картометрический метод	5	-
6028	440334.25	1283803.55	Картометрический метод	5	-
6029	440307.60	1283783.55	Картометрический метод	5	-

Сведения о местоположении границ объекта					
1. Система координат 60.1					
2. Сведения о характерных точках границ объекта					
Обозначение характерных точек границ	Координаты, м		Метод определения координат характерной точки	Средняя квадратическая погрешность положения характерной точки (M _t), м	Описание обозначения точки на местности (при наличии)
	X	Y			
6030	440304.95	1283775.55	Картометрический метод	5	-
6031	440306.95	1283766.25	Картометрический метод	5	-
6032	440320.30	1283750.25	Картометрический метод	5	-
6033	440338.95	1283729.60	Картометрический метод	5	-
6034	440336.30	1283716.95	Картометрический метод	5	-
6035	440313.65	1283706.95	Картометрический метод	5	-
6036	440302.35	1283698.30	Картометрический метод	5	-
6037	440298.35	1283684.95	Картометрический метод	5	-
6038	440297.70	1283668.30	Картометрический метод	5	-
6039	440294.35	1283647.00	Картометрический метод	5	-
6040	440276.35	1283655.00	Картометрический метод	5	-
6041	440259.70	1283665.65	Картометрический метод	5	-
6042	440245.75	1283669.00	Картометрический метод	5	-
6043	440236.40	1283667.00	Картометрический метод	5	-
6044	440218.40	1283663.00	Картометрический метод	5	-
6045	440217.10	1283675.65	Картометрический метод	5	-
6046	440217.10	1283688.30	Картометрический метод	5	-
6047	440197.75	1283705.65	Картометрический метод	5	-
6048	440181.75	1283726.95	Картометрический метод	5	-
6049	440214.40	1283774.95	Картометрический метод	5	-
6050	440277.60	1283854.20	Картометрический метод	5	-
6051	440290.95	1283866.85	Картометрический метод	5	-
6015	440328.90	1283900.15	Картометрический метод	5	-
					-
6052	454731.30	1283907.10	Картометрический метод	5	-
6053	454769.30	1283885.45	Картометрический метод	5	-

Сведения о местоположении границ объекта

1. Система координат 60.1

2. Сведения о характерных точках границ объекта

Обозначение характерных точек границ	Координаты, м		Метод определения координат характерной точки	Средняя квадратическая погрешность положения характерной точки (M _t), м	Описание обозначения точки на местности (при наличии)
	X	Y			
6054	454735.00	1283830.05	Картометрический метод	5	-
6055	454797.05	1283778.65	Картометрический метод	5	-
6056	454751.30	1283679.55	Картометрический метод	5	-
6057	454820.20	1283648.35	Картометрический метод	5	-
6058	454850.25	1283701.05	Картометрический метод	5	-
6059	454852.75	1283630.85	Картометрический метод	5	-
6060	454871.65	1283583.15	Картометрический метод	5	-
6061	454834.80	1283575.20	Картометрический метод	5	-
6062	454828.75	1283570.25	Картометрический метод	5	-
6063	454834.30	1283544.20	Картометрический метод	5	-
6064	454834.30	1283512.15	Картометрический метод	5	-
6065	454823.60	1283486.45	Картометрический метод	5	-
6066	454823.00	1283451.65	Картометрический метод	5	-
6067	454772.65	1283500.75	Картометрический метод	5	-
6068	454774.35	1283521.90	Картометрический метод	5	-
6069	454768.00	1283533.30	Картометрический метод	5	-
6070	454737.95	1283550.20	Картометрический метод	5	-
6071	454682.15	1283562.05	Картометрический метод	5	-
6072	454651.70	1283557.40	Картометрический метод	5	-
6073	454617.00	1283574.35	Картометрический метод	5	-
6074	454601.35	1283615.10	Картометрический метод	5	-
6075	454617.00	1283624.60	Картометрический метод	5	-
6076	454655.75	1283672.80	Картометрический метод	5	-
6077	454684.05	1283717.30	Картометрический метод	5	-
6078	454714.70	1283779.05	Картометрический метод	5	-
6079	454706.55	1283783.35	Картометрический	5	-

Сведения о местоположении границ объекта

1. Система координат 60.1

2. Сведения о характерных точках границ объекта

Обозначение характерных точек границ	Координаты, м		Метод определения координат характерной точки	Средняя квадратическая погрешность положения характерной точки (M _t), м	Описание обозначения точки на местности (при наличии)
	X	Y			
			метод		
6080	454735.00	1283830.05	Картометрический метод	5	-
6081	454699.15	1283852.95	Картометрический метод	5	-
6052	454731.30	1283907.10	Картометрический метод	5	-
					-
6082	435469.90	1283966.90	Картометрический метод	5	-
6083	435553.15	1283965.65	Картометрический метод	5	-
6084	435579.45	1283957.00	Картометрический метод	5	-
6085	435668.20	1283948.95	Картометрический метод	5	-
6086	435741.25	1283947.35	Картометрический метод	5	-
6087	435776.80	1283950.45	Картометрический метод	5	-
6088	435829.85	1283950.20	Картометрический метод	5	-
6089	435853.05	1283951.40	Картометрический метод	5	-
6090	435898.30	1283941.35	Картометрический метод	5	-
6091	435916.65	1283944.85	Картометрический метод	5	-
6092	435979.90	1283942.95	Картометрический метод	5	-
6093	436078.75	1283924.35	Картометрический метод	5	-
6094	436099.20	1283657.90	Картометрический метод	5	-
6095	436114.05	1283652.45	Картометрический метод	5	-
6096	436192.50	1283552.30	Картометрический метод	5	-
6097	436236.35	1283540.60	Картометрический метод	5	-
6098	436258.50	1283543.50	Картометрический метод	5	-
6099	436303.75	1283563.25	Картометрический метод	5	-
6100	436373.30	1283612.75	Картометрический метод	5	-
6101	436392.90	1283612.35	Картометрический метод	5	-
6102	436458.05	1283261.40	Картометрический метод	5	-
6103	436502.80	1283267.15	Картометрический	5	-

Сведения о местоположении границ объекта

1. Система координат 60.1

2. Сведения о характерных точках границ объекта

Обозначение характерных точек границ	Координаты, м		Метод определения координат характерной точки	Средняя квадратическая погрешность положения характерной точки (M _t), м	Описание обозначения точки на местности (при наличии)
	X	Y			
			метод		
6104	436531.10	1283267.95	Картометрический метод	5	-
6105	436545.65	1283261.55	Картометрический метод	5	-
6106	436444.05	1283228.45	Картометрический метод	5	-
6107	436373.70	1283185.85	Картометрический метод	5	-
6108	436361.50	1283194.50	Картометрический метод	5	-
6109	436316.80	1283289.80	Картометрический метод	5	-
6110	436237.55	1283272.50	Картометрический метод	5	-
6111	436218.25	1283269.20	Картометрический метод	5	-
6112	436089.05	1283219.25	Картометрический метод	5	-
6113	436076.05	1283238.95	Картометрический метод	5	-
6114	436134.80	1283256.40	Картометрический метод	5	-
6115	436169.60	1283273.25	Картометрический метод	5	-
6116	436194.60	1283295.15	Картометрический метод	5	-
6117	436201.05	1283314.50	Картометрический метод	5	-
6118	436196.25	1283332.20	Картометрический метод	5	-
6119	436144.60	1283401.15	Картометрический метод	5	-
6120	436150.85	1283417.15	Картометрический метод	5	-
6121	436182.10	1283429.65	Картометрический метод	5	-
6122	436148.50	1283516.05	Картометрический метод	5	-
6123	436141.40	1283566.05	Картометрический метод	5	-
6124	436106.05	1283599.20	Картометрический метод	5	-
6125	436095.95	1283599.90	Картометрический метод	5	-
6126	436052.70	1283577.90	Картометрический метод	5	-
6127	436007.40	1283571.35	Картометрический метод	5	-
6128	435990.75	1283554.70	Картометрический метод	5	-

Сведения о местоположении границ объекта					
1. Система координат 60.1					
2. Сведения о характерных точках границ объекта					
Обозначение характерных точек границ	Координаты, м		Метод определения координат характерной точки	Средняя квадратическая погрешность положения характерной точки (M _t), м	Описание обозначения точки на местности (при наличии)
	X	Y			
6129	435981.65	1283552.15	Картометрический метод	5	-
6130	435889.65	1283492.30	Картометрический метод	5	-
6131	435871.20	1283473.50	Картометрический метод	5	-
6132	435802.50	1283510.40	Картометрический метод	5	-
6133	435758.00	1283533.80	Картометрический метод	5	-
6134	435745.00	1283574.15	Картометрический метод	5	-
6135	435698.95	1283565.35	Картометрический метод	5	-
6136	435676.35	1283565.80	Картометрический метод	5	-
6137	435664.55	1283589.00	Картометрический метод	5	-
6138	435616.10	1283601.85	Картометрический метод	5	-
6139	435580.65	1283624.10	Картометрический метод	5	-
6140	435546.85	1283657.90	Картометрический метод	5	-
6141	435516.40	1283664.50	Картометрический метод	5	-
6142	435490.60	1283673.50	Картометрический метод	5	-
6143	435469.40	1283711.45	Картометрический метод	5	-
6144	435446.35	1283732.05	Картометрический метод	5	-
6145	435444.70	1283773.25	Картометрический метод	5	-
6146	435462.00	1283784.00	Картометрический метод	5	-
6147	435464.25	1283792.45	Картометрический метод	5	-
6148	435387.80	1283793.05	Картометрический метод	5	-
6149	435360.60	1283808.70	Картометрический метод	5	-
6150	435332.60	1283885.35	Картометрический метод	5	-
6151	435389.90	1283937.90	Картометрический метод	5	-
6082	435469.90	1283966.90	Картометрический метод	5	-
					-
6152	446701.65	1283992.75	Картометрический метод	5	-

Сведения о местоположении границ объекта

1. Система координат 60.1

2. Сведения о характерных точках границ объекта

Обозначение характерных точек границ	Координаты, м		Метод определения координат характерной точки	Средняя квадратическая погрешность положения характерной точки (M _t), м	Описание обозначения точки на местности (при наличии)
	X	Y			
6153	446822.90	1283928.75	Картометрический метод	5	-
6154	446823.60	1283894.10	Картометрический метод	5	-
6155	446832.25	1283872.75	Картометрический метод	5	-
6156	446850.90	1283875.40	Картометрический метод	5	-
6157	446920.20	1283888.05	Картометрический метод	5	-
6158	446916.85	1283928.70	Картометрический метод	5	-
6159	447022.75	1283946.00	Картометрический метод	5	-
6160	447021.45	1283875.35	Картометрический метод	5	-
6161	446956.85	1283866.75	Картометрический метод	5	-
6162	446966.20	1283697.50	Картометрический метод	5	-
6163	446980.90	1283686.85	Картометрический метод	5	-
6164	446972.25	1283669.50	Картометрический метод	5	-
6165	446930.95	1283668.85	Картометрический метод	5	-
6166	446869.65	1283672.85	Картометрический метод	5	-
6167	446853.00	1283679.55	Картометрический метод	5	-
6168	446846.35	1283692.85	Картометрический метод	5	-
6169	446831.00	1283710.85	Картометрический метод	5	-
6170	446815.70	1283710.20	Картометрический метод	5	-
6171	446802.35	1283707.55	Картометрический метод	5	-
6172	446801.70	1283720.85	Картометрический метод	5	-
6173	446821.00	1283744.20	Картометрический метод	5	-
6174	446795.65	1283801.50	Картометрический метод	5	-
6175	446741.05	1283804.15	Картометрический метод	5	-
6176	446725.75	1283804.15	Картометрический метод	5	-
6177	446719.75	1283810.15	Картометрический метод	5	-
6178	446725.70	1283828.80	Картометрический	5	-

Сведения о местоположении границ объекта

1. Система координат 60.1

2. Сведения о характерных точках границ объекта

Обозначение характерных точек границ	Координаты, м		Метод определения координат характерной точки	Средняя квадратическая погрешность положения характерной точки (M _t), м	Описание обозначения точки на местности (при наличии)
	X	Y			
			метод		
6179	446760.35	1283849.45	Картометрический метод	5	-
6180	446751.00	1283899.45	Картометрический метод	5	-
6181	446726.35	1283915.45	Картометрический метод	5	-
6182	446721.70	1283936.75	Картометрический метод	5	-
6183	446709.70	1283946.10	Картометрический метод	5	-
6184	446697.70	1283953.40	Картометрический метод	5	-
6185	446695.70	1283980.75	Картометрический метод	5	-
6152	446701.65	1283992.75	Картометрический метод	5	-
					-
6186	444760.10	1284011.35	Картометрический метод	5	-
6187	444794.75	1283992.00	Картометрический метод	5	-
6188	444795.45	1283964.00	Картометрический метод	5	-
6189	444854.75	1283878.70	Картометрический метод	5	-
6190	444846.10	1283867.40	Картометрический метод	5	-
6191	444833.45	1283848.10	Картометрический метод	5	-
6192	444812.80	1283838.10	Картометрический метод	5	-
6193	444768.15	1283848.10	Картометрический метод	5	-
6194	444743.50	1283881.40	Картометрический метод	5	-
6195	444727.55	1283881.45	Картометрический метод	5	-
6196	444706.90	1283856.10	Картометрический метод	5	-
6197	444654.30	1283796.85	Картометрический метод	5	-
6198	444666.95	1283784.15	Картометрический метод	5	-
6199	444725.60	1283730.85	Картометрический метод	5	-
6200	444705.65	1283700.20	Картометрический метод	5	-
6201	444772.90	1283650.90	Картометрический метод	5	-
6202	444709.65	1283584.95	Картометрический	5	-

Сведения о местоположении границ объекта					
1. Система координат 60.1					
2. Сведения о характерных точках границ объекта					
Обозначение характерных точек границ	Координаты, м		Метод определения координат характерной точки	Средняя квадратическая погрешность положения характерной точки (M _t), м	Описание обозначения точки на местности (при наличии)
	X	Y			
			метод		
6203	444672.35	1283622.95	Картометрический метод	5	-
6204	444631.70	1283635.60	Картометрический метод	5	-
6205	444598.40	1283654.30	Картометрический метод	5	-
6206	444603.05	1283668.25	Картометрический метод	5	-
6207	444621.05	1283702.25	Картометрический метод	5	-
6208	444609.05	1283732.20	Картометрический метод	5	-
6209	444540.40	1283776.20	Картометрический метод	5	-
6210	444556.40	1283801.55	Картометрический метод	5	-
6211	444615.65	1283860.15	Картометрический метод	5	-
6212	444665.55	1283910.75	Картометрический метод	5	-
6186	444760.10	1284011.35	Картометрический метод	5	-
					-
6213	446900.15	1284052.65	Картометрический метод	5	-
6214	446923.45	1284045.95	Картометрический метод	5	-
6215	446951.45	1284005.30	Картометрический метод	5	-
6216	447003.40	1284004.65	Картометрический метод	5	-
6217	447022.05	1283961.30	Картометрический метод	5	-
6218	446909.50	1283950.00	Картометрический метод	5	-
6219	446895.50	1284021.30	Картометрический метод	5	-
6220	446826.20	1284012.70	Картометрический метод	5	-
6221	446804.25	1283963.40	Картометрический метод	5	-
6222	446706.35	1284012.05	Картометрический метод	5	-
6223	446720.30	1284030.70	Картометрический метод	5	-
6224	446776.25	1283995.35	Картометрический метод	5	-
6225	446796.25	1284043.35	Картометрический метод	5	-
6226	446820.20	1284038.00	Картометрический	5	-

Сведения о местоположении границ объекта

1. Система координат 60.1

2. Сведения о характерных точках границ объекта

Обозначение характерных точек границ	Координаты, м		Метод определения координат характерной точки	Средняя квадратическая погрешность положения характерной точки (M _t), м	Описание обозначения точки на местности (при наличии)
	X	Y			
			метод		
6213	446900.15	1284052.65	Картометрический метод	5	-
					-
6227	440356.80	1284084.05	Картометрический метод	5	-
6228	440225.60	1283958.15	Картометрический метод	5	-
6229	440253.60	1283928.85	Картометрический метод	5	-
6230	440194.35	1283861.55	Картометрический метод	5	-
6231	440229.70	1283820.90	Картометрический метод	5	-
6232	440198.40	1283789.60	Картометрический метод	5	-
6233	440171.10	1283740.95	Картометрический метод	5	-
6234	440132.45	1283782.30	Картометрический метод	5	-
6235	440189.05	1283845.55	Картометрический метод	5	-
6236	440158.40	1283886.20	Картометрический метод	5	-
6237	440216.30	1283948.80	Картометрический метод	5	-
6238	440198.30	1283990.15	Картометрический метод	5	-
6239	440180.30	1284005.45	Картометрический метод	5	-
6240	440192.30	1284010.80	Картометрический метод	5	-
6241	440272.90	1284038.75	Картометрический метод	5	-
6242	440323.50	1284073.40	Картометрический метод	5	-
6227	440356.80	1284084.05	Картометрический метод	5	-
					-
6243	454833.80	1284109.30	Картометрический метод	5	-
6244	454884.35	1284094.85	Картометрический метод	5	-
6245	454865.30	1284053.85	Картометрический метод	5	-
6246	454787.60	1283917.95	Картометрический метод	5	-
6247	454717.90	1283958.20	Картометрический метод	5	-
6248	454744.75	1284001.20	Картометрический метод	5	-

Сведения о местоположении границ объекта					
1. Система координат 60.1					
2. Сведения о характерных точках границ объекта					
Обозначение характерных точек границ	Координаты, м		Метод определения координат характерной точки	Средняя квадратическая погрешность положения характерной точки (M _t), м	Описание обозначения точки на местности (при наличии)
	X	Y			
6249	454756.70	1283993.95	Картометрический метод	5	-
6250	454781.90	1284027.95	Картометрический метод	5	-
6251	454801.35	1284041.05	Картометрический метод	5	-
6243	454833.80	1284109.30	Картометрический метод	5	-
					-
6252	447887.15	1284199.55	Картометрический метод	5	-
6253	447923.15	1284178.25	Картометрический метод	5	-
6254	447947.10	1284175.55	Картометрический метод	5	-
6255	447991.10	1284180.85	Картометрический метод	5	-
6256	448020.40	1284104.90	Картометрический метод	5	-
6257	448011.10	1284096.90	Картометрический метод	5	-
6258	447979.15	1284078.25	Картометрический метод	5	-
6259	447962.50	1284054.95	Картометрический метод	5	-
6260	447877.90	1284092.30	Картометрический метод	5	-
6261	447790.70	1283878.45	Картометрический метод	5	-
6262	447864.65	1283861.10	Картометрический метод	5	-
6263	447853.35	1283805.80	Картометрический метод	5	-
6264	447757.45	1283825.85	Картометрический метод	5	-
6265	447773.40	1283887.80	Картометрический метод	5	-
6252	447887.15	1284199.55	Картометрический метод	5	-
					-
6266	448229.50	1284239.40	Картометрический метод	5	-
6267	448270.85	1284179.45	Картометрический метод	5	-
6268	448314.80	1284138.15	Картометрический метод	5	-
6269	448254.90	1284039.55	Картометрический метод	5	-
6270	448221.65	1283944.95	Картометрический метод	5	-
6271	448234.95	1283899.65	Картометрический	5	-

Сведения о местоположении границ объекта

1. Система координат 60.1

2. Сведения о характерных точках границ объекта

Обозначение характерных точек границ	Координаты, м		Метод определения координат характерной точки	Средняя квадратическая погрешность положения характерной точки (M _t), м	Описание обозначения точки на местности (при наличии)
	X	Y			
			метод		
6272	448233.65	1283871.65	Картометрический метод	5	-
6273	448224.35	1283830.35	Картометрический метод	5	-
6274	448181.75	1283739.75	Картометрический метод	5	-
6275	448145.80	1283655.80	Картометрический метод	5	-
6276	448113.90	1283578.55	Картометрический метод	5	-
6277	448069.90	1283587.90	Картометрический метод	5	-
6278	448028.60	1283603.90	Картометрический метод	5	-
6279	448027.25	1283667.85	Картометрический метод	5	-
6280	448005.90	1283739.80	Картометрический метод	5	-
6281	447971.25	1283795.80	Картометрический метод	5	-
6282	447875.35	1283803.80	Картометрический метод	5	-
6283	447882.00	1283853.10	Картометрический метод	5	-
6284	447909.95	1283929.05	Картометрический метод	5	-
6285	447965.85	1284023.65	Картометрический метод	5	-
6286	447995.15	1284059.60	Картометрический метод	5	-
6287	448017.75	1284076.95	Картометрический метод	5	-
6288	448060.40	1284019.60	Картометрический метод	5	-
6289	448132.35	1284054.25	Картометрический метод	5	-
6290	448111.00	1284108.90	Картометрический метод	5	-
6291	448140.30	1284114.20	Картометрический метод	5	-
6292	448168.25	1284163.50	Картометрический метод	5	-
6293	448204.20	1284223.45	Картометрический метод	5	-
6266	448229.50	1284239.40	Картометрический метод	5	-
					-
6294	427348.65	1284253.40	Картометрический метод	5	-
6295	427365.95	1284252.05	Картометрический	5	-

Сведения о местоположении границ объекта

1. Система координат 60.1

2. Сведения о характерных точках границ объекта

Обозначение характерных точек границ	Координаты, м		Метод определения координат характерной точки	Средняя квадратическая погрешность положения характерной точки (M _t), м	Описание обозначения точки на местности (при наличии)
	X	Y			
			метод		
6296	427397.95	1284234.75	Картометрический метод	5	-
6297	427415.25	1284230.75	Картометрический метод	5	-
6298	427451.20	1284234.70	Картометрический метод	5	-
6299	427492.50	1284245.35	Картометрический метод	5	-
6300	427553.85	1284109.45	Картометрический метод	5	-
6301	427639.05	1284173.35	Картометрический метод	5	-
6302	427751.00	1284062.75	Картометрический метод	5	-
6303	427844.30	1283972.10	Картометрический метод	5	-
6304	427791.05	1283922.80	Картометрический метод	5	-
6305	427968.30	1283746.85	Картометрический метод	5	-
6306	427928.35	1283689.55	Картометрический метод	5	-
6307	427515.30	1283842.95	Картометрический метод	5	-
6308	427434.05	1283889.60	Картометрический метод	5	-
6309	427374.05	1283968.25	Картометрический метод	5	-
6310	427346.05	1284056.20	Картометрический метод	5	-
6311	427346.00	1284133.50	Картометрический метод	5	-
6294	427348.65	1284253.40	Картометрический метод	5	-
					-
6312	448043.60	1284426.05	Картометрический метод	5	-
6313	448047.60	1284395.40	Картометрический метод	5	-
6314	448059.60	1284378.05	Картометрический метод	5	-
6315	448083.60	1284366.05	Картометрический метод	5	-
6316	448187.50	1284309.40	Картометрический метод	5	-
6317	448226.85	1284257.40	Картометрический метод	5	-
6318	448206.85	1284246.75	Картометрический метод	5	-
6319	448192.20	1284260.75	Картометрический	5	-

Сведения о местоположении границ объекта					
1. Система координат 60.1					
2. Сведения о характерных точках границ объекта					
Обозначение характерных точек границ	Координаты, м		Метод определения координат характерной точки	Средняя квадратическая погрешность положения характерной точки (M _t), м	Описание обозначения точки на местности (при наличии)
	X	Y			
			метод		
6320	448060.30	1284338.10	Картометрический метод	5	-
6321	448035.65	1284309.45	Картометрический метод	5	-
6322	447982.35	1284395.40	Картометрический метод	5	-
6312	448043.60	1284426.05	Картометрический метод	5	-
					-
6323	438257.85	1284485.80	Картометрический метод	5	-
6324	438309.85	1284460.45	Картометрический метод	5	-
6325	438249.25	1284421.15	Картометрический метод	5	-
6326	438185.30	1284381.85	Картометрический метод	5	-
6327	438170.00	1284395.85	Картометрический метод	5	-
6323	438257.85	1284485.80	Картометрический метод	5	-
					-
6328	455018.10	1284520.70	Картометрический метод	5	-
6329	455044.60	1284515.50	Картометрический метод	5	-
6330	455054.30	1284504.55	Картометрический метод	5	-
6331	455111.40	1284479.55	Картометрический метод	5	-
6332	455111.40	1284451.25	Картометрический метод	5	-
6333	455098.75	1284411.45	Картометрический метод	5	-
6334	455046.70	1284304.00	Картометрический метод	5	-
6335	455036.15	1284271.05	Картометрический метод	5	-
6336	455034.00	1284227.05	Картометрический метод	5	-
6337	455080.10	1284224.90	Картометрический метод	5	-
6338	455085.20	1284251.55	Картометрический метод	5	-
6339	455093.25	1284281.20	Картометрический метод	5	-
6340	455116.90	1284323.50	Картометрический метод	5	-
6341	455147.35	1284367.90	Картометрический метод	5	-

Сведения о местоположении границ объекта

1. Система координат 60.1

2. Сведения о характерных точках границ объекта

Обозначение характерных точек границ	Координаты, м		Метод определения координат характерной точки	Средняя квадратическая погрешность положения характерной точки (M _t), м	Описание обозначения точки на местности (при наличии)
	X	Y			
6342	455170.20	1284403.45	Картометрический метод	5	-
6343	455248.85	1284387.35	Картометрический метод	5	-
6344	455301.75	1284366.65	Картометрический метод	5	-
6345	455305.55	1284301.50	Картометрический метод	5	-
6346	455301.75	1284252.85	Картометрический метод	5	-
6347	455307.25	1284044.70	Картометрический метод	5	-
6348	455263.65	1284047.25	Картометрический метод	5	-
6349	455212.00	1284056.15	Картометрический метод	5	-
6350	455196.45	1284026.95	Картометрический метод	5	-
6351	455202.35	1283958.85	Картометрический метод	5	-
6352	455213.75	1283948.70	Картометрический метод	5	-
6353	455242.70	1283764.35	Картометрический метод	5	-
6354	455180.80	1283772.70	Картометрический метод	5	-
6355	455095.05	1283809.65	Картометрический метод	5	-
6356	455048.40	1283779.60	Картометрический метод	5	-
6357	455059.25	1283751.05	Картометрический метод	5	-
6358	455051.25	1283739.05	Картометрический метод	5	-
6359	454931.00	1283752.55	Картометрический метод	5	-
6360	454944.15	1283775.80	Картометрический метод	5	-
6361	455016.80	1283763.40	Картометрический метод	5	-
6362	455038.10	1283875.60	Картометрический метод	5	-
6363	454990.50	1283881.75	Картометрический метод	5	-
6364	455020.60	1284151.90	Картометрический метод	5	-
6365	454934.35	1284175.80	Картометрический метод	5	-
6328	455018.10	1284520.70	Картометрический метод	5	-
					-

Сведения о местоположении границ объекта

1. Система координат 60.1

2. Сведения о характерных точках границ объекта

Обозначение характерных точек границ	Координаты, м		Метод определения координат характерной точки	Средняя квадратическая погрешность положения характерной точки (M _t), м	Описание обозначения точки на местности (при наличии)
	X	Y			
6366	430915.25	1284536.75	Картометрический метод	5	-
6367	430986.85	1284483.95	Картометрический метод	5	-
6368	430959.70	1284470.70	Картометрический метод	5	-
6369	430925.75	1284470.70	Картометрический метод	5	-
6370	430897.50	1284482.50	Картометрический метод	5	-
6371	430878.65	1284497.45	Картометрический метод	5	-
6366	430915.25	1284536.75	Картометрический метод	5	-
					-
6372	428894.75	1284552.35	Картометрический метод	5	-
6373	428942.60	1284531.55	Картометрический метод	5	-
6374	428984.55	1284507.10	Картометрический метод	5	-
6375	429025.10	1284474.40	Картометрический метод	5	-
6376	429051.50	1284445.45	Картометрический метод	5	-
6377	429062.45	1284426.45	Картометрический метод	5	-
6378	429062.95	1284409.60	Картометрический метод	5	-
6379	429030.55	1284348.45	Картометрический метод	5	-
6380	428983.15	1284288.85	Картометрический метод	5	-
6381	428947.65	1284260.65	Картометрический метод	5	-
6382	428915.25	1284249.50	Картометрический метод	5	-
6383	428838.05	1284205.20	Картометрический метод	5	-
6384	428771.70	1284178.00	Картометрический метод	5	-
6385	428725.45	1284124.45	Картометрический метод	5	-
6386	428716.75	1284145.05	Картометрический метод	5	-
6387	428774.00	1284242.30	Картометрический метод	5	-
6388	428802.00	1284230.30	Картометрический метод	5	-
6389	428823.30	1284270.25	Картометрический метод	5	-

Сведения о местоположении границ объекта

1. Система координат 60.1

2. Сведения о характерных точках границ объекта

Обозначение характерных точек границ	Координаты, м		Метод определения координат характерной точки	Средняя квадратическая погрешность положения характерной точки (M _t), м	Описание обозначения точки на местности (при наличии)
	X	Y			
6390	428875.25	1284234.25	Картометрический метод	5	-
6391	428905.85	1284284.90	Картометрический метод	5	-
6392	428860.55	1284303.55	Картометрический метод	5	-
6393	428877.85	1284336.85	Картометрический метод	5	-
6394	428893.85	1284340.85	Картометрический метод	5	-
6395	428965.80	1284326.20	Картометрический метод	5	-
6396	428988.40	1284364.80	Картометрический метод	5	-
6397	429012.40	1284372.80	Картометрический метод	5	-
6398	429008.40	1284390.15	Картометрический метод	5	-
6399	428924.45	1284452.80	Картометрический метод	5	-
6400	428949.75	1284463.45	Картометрический метод	5	-
6401	428939.10	1284479.45	Картометрический метод	5	-
6402	428888.45	1284542.05	Картометрический метод	5	-
6372	428894.75	1284552.35	Картометрический метод	5	-
					-
6403	438530.90	1284581.65	Картометрический метод	5	-
6404	438544.90	1284574.30	Картометрический метод	5	-
6405	438538.25	1284561.00	Картометрический метод	5	-
6406	438510.95	1284505.70	Картометрический метод	5	-
6407	438454.40	1284415.10	Картометрический метод	5	-
6408	438409.10	1284353.80	Картометрический метод	5	-
6409	438320.55	1284369.15	Картометрический метод	5	-
6410	438264.55	1284409.15	Картометрический метод	5	-
6411	438325.85	1284444.45	Картометрический метод	5	-
6412	438405.05	1284518.40	Картометрический метод	5	-
6413	438426.35	1284543.05	Картометрический метод	5	-

Сведения о местоположении границ объекта

1. Система координат 60.1

2. Сведения о характерных точках границ объекта

Обозначение характерных точек границ	Координаты, м		Метод определения координат характерной точки	Средняя квадратическая погрешность положения характерной точки (M _t), м	Описание обозначения точки на местности (при наличии)
	X	Y			
6414	438497.65	1284513.05	Картометрический метод	5	-
6403	438530.90	1284581.65	Картометрический метод	5	-
					-
6415	428027.85	1284639.60	Картометрический метод	5	-
6416	428187.75	1284526.30	Картометрический метод	5	-
6417	428696.80	1284126.40	Картометрический метод	5	-
6418	428706.10	1284107.75	Картометрический метод	5	-
6419	429087.25	1283813.10	Картометрический метод	5	-
6420	429548.30	1283449.20	Картометрический метод	5	-
6421	429496.35	1283377.25	Картометрический метод	5	-
6422	429412.50	1283285.35	Картометрический метод	5	-
6423	429275.25	1283362.65	Картометрический метод	5	-
6424	429143.30	1283468.00	Картометрический метод	5	-
6425	429120.70	1283440.00	Картометрический метод	5	-
6426	429026.10	1283504.00	Картометрический метод	5	-
6427	428954.20	1283380.10	Картометрический метод	5	-
6428	428948.85	1283369.45	Картометрический метод	5	-
6429	428906.25	1283304.15	Картометрический метод	5	-
6430	428855.65	1283334.85	Картометрический метод	5	-
6431	428850.30	1283377.45	Картометрический метод	5	-
6432	428814.30	1283389.45	Картометрический метод	5	-
6433	428809.00	1283373.50	Картометрический метод	5	-
6434	428674.45	1283440.15	Картометрический метод	5	-
6435	428647.80	1283382.85	Картометрический метод	5	-
6436	428639.80	1283362.90	Картометрический метод	5	-
6437	428626.50	1283330.90	Картометрический метод	5	-

Сведения о местоположении границ объекта					
1. Система координат 60.1					
2. Сведения о характерных точках границ объекта					
Обозначение характерных точек границ	Координаты, м		Метод определения координат характерной точки	Средняя квадратическая погрешность положения характерной точки (M _t), м	Описание обозначения точки на местности (при наличии)
	X	Y			
6438	428574.55	1283353.55	Картометрический метод	5	-
6439	428654.40	1283517.45	Картометрический метод	5	-
6440	428708.35	1283487.15	Картометрический метод	5	-
6441	428732.70	1283485.45	Картометрический метод	5	-
6442	428753.90	1283493.05	Картометрический метод	5	-
6443	428772.25	1283512.60	Картометрический метод	5	-
6444	428794.05	1283547.95	Картометрический метод	5	-
6445	428806.75	1283559.80	Картометрический метод	5	-
6446	428839.30	1283572.00	Картометрический метод	5	-
6447	428862.20	1283584.45	Картометрический метод	5	-
6448	428893.85	1283612.15	Картометрический метод	5	-
6449	428900.80	1283615.95	Картометрический метод	5	-
6450	428531.70	1283893.25	Картометрический метод	5	-
6451	428397.05	1284143.80	Картометрический метод	5	-
6452	427925.30	1284541.05	Картометрический метод	5	-
6415	428027.85	1284639.60	Картометрический метод	5	-
					-
6453	428278.30	1284651.55	Картометрический метод	5	-
6454	428391.55	1284538.25	Картометрический метод	5	-
6455	428547.45	1284443.55	Картометрический метод	5	-
6456	428590.05	1284478.20	Картометрический метод	5	-
6457	428587.45	1284399.60	Картометрический метод	5	-
6458	428675.40	1284328.95	Картометрический метод	5	-
6459	428720.65	1284356.90	Картометрический метод	5	-
6460	428740.65	1284338.25	Картометрический метод	5	-
6461	428662.15	1284175.70	Картометрический метод	5	-

Сведения о местоположении границ объекта

1. Система координат 60.1

2. Сведения о характерных точках границ объекта

Обозначение характерных точек границ	Координаты, м		Метод определения координат характерной точки	Средняя квадратическая погрешность положения характерной точки (M _t), м	Описание обозначения точки на местности (при наличии)
	X	Y			
6462	428652.80	1284185.05	Картометрический метод	5	-
6463	428186.40	1284547.60	Картометрический метод	5	-
6453	428278.30	1284651.55	Картометрический метод	5	-
					-
6464	450618.15	1284690.15	Картометрический метод	5	-
6465	450578.60	1284585.95	Картометрический метод	5	-
6466	450556.90	1284545.10	Картометрический метод	5	-
6467	450384.50	1284304.15	Картометрический метод	5	-
6468	450348.55	1284261.45	Картометрический метод	5	-
6469	450328.70	1284246.60	Картометрический метод	5	-
6470	450257.45	1284216.35	Картометрический метод	5	-
6471	450240.45	1284204.90	Картометрический метод	5	-
6472	450192.80	1284249.55	Картометрический метод	5	-
6473	450160.10	1284274.50	Картометрический метод	5	-
6474	450230.85	1284319.15	Картометрический метод	5	-
6475	450295.35	1284270.40	Картометрический метод	5	-
6476	450318.50	1284298.60	Картометрический метод	5	-
6477	450296.60	1284321.15	Картометрический метод	5	-
6478	450382.40	1284442.85	Картометрический метод	5	-
6479	450428.10	1284414.15	Картометрический метод	5	-
6480	450515.10	1284542.75	Картометрический метод	5	-
6481	450452.50	1284589.65	Картометрический метод	5	-
6482	450497.00	1284669.30	Картометрический метод	5	-
6483	450567.75	1284629.35	Картометрический метод	5	-
6464	450618.15	1284690.15	Картометрический метод	5	-
					-
6484	434966.15	1284719.35	Картометрический	5	-

Сведения о местоположении границ объекта					
1. Система координат 60.1					
2. Сведения о характерных точках границ объекта					
Обозначение характерных точек границ	Координаты, м		Метод определения координат характерной точки	Средняя квадратическая погрешность положения характерной точки (Mт), м	Описание обозначения точки на местности (при наличии)
	X	Y			
			метод		
6485	434985.45	1284696.05	Картометрический метод	5	-
6486	434926.85	1284655.40	Картометрический метод	5	-
6487	434901.55	1284635.45	Картометрический метод	5	-
6488	434890.90	1284618.10	Картометрический метод	5	-
6489	434891.60	1284584.15	Картометрический метод	5	-
6490	434850.30	1284582.80	Картометрический метод	5	-
6491	434872.20	1284703.40	Картометрический метод	5	-
6492	434918.85	1284717.35	Картометрический метод	5	-
6493	434934.15	1284698.05	Картометрический метод	5	-
6484	434966.15	1284719.35	Картометрический метод	5	-
					-
6494	431142.80	1284752.05	Картометрический метод	5	-
6495	431113.25	1284684.65	Картометрический метод	5	-
6496	431105.55	1284614.50	Картометрический метод	5	-
6497	431081.90	1284554.05	Картометрический метод	5	-
6498	431004.45	1284653.35	Картометрический метод	5	-
6499	431047.70	1284721.25	Картометрический метод	5	-
6500	431070.15	1284710.40	Картометрический метод	5	-
6501	431084.85	1284709.55	Картометрический метод	5	-
6502	431103.80	1284715.85	Картометрический метод	5	-
6494	431142.80	1284752.05	Картометрический метод	5	-
					-
6503	430932.05	1284794.50	Картометрический метод	5	-
6504	430951.65	1284790.40	Картометрический метод	5	-
6505	430982.10	1284776.75	Картометрический метод	5	-
6506	431004.40	1284755.25	Картометрический метод	5	-

Сведения о местоположении границ объекта

1. Система координат 60.1

2. Сведения о характерных точках границ объекта

Обозначение характерных точек границ	Координаты, м		Метод определения координат характерной точки	Средняя квадратическая погрешность положения характерной точки (Mт), м	Описание обозначения точки на местности (при наличии)
	X	Y			
6507	430973.80	1284713.30	Картометрический метод	5	-
6508	430907.85	1284765.95	Картометрический метод	5	-
6503	430932.05	1284794.50	Картометрический метод	5	-
					-
6509	450590.20	1284926.35	Картометрический метод	5	-
6510	450611.80	1284921.10	Картометрический метод	5	-
6511	450628.15	1284912.45	Картометрический метод	5	-
6512	450613.90	1284888.35	Картометрический метод	5	-
6513	450518.90	1284743.90	Картометрический метод	5	-
6514	450460.05	1284647.30	Картометрический метод	5	-
6515	450453.15	1284647.90	Картометрический метод	5	-
6516	450352.95	1284643.30	Картометрический метод	5	-
6517	450289.70	1284547.95	Картометрический метод	5	-
6518	450361.10	1284492.35	Картометрический метод	5	-
6519	450291.60	1284406.95	Картометрический метод	5	-
6520	450227.10	1284446.95	Картометрический метод	5	-
6521	450203.30	1284421.20	Картометрический метод	5	-
6522	450173.90	1284409.85	Картометрический метод	5	-
6523	450162.60	1284384.80	Картометрический метод	5	-
6524	450202.05	1284347.25	Картометрический метод	5	-
6525	450162.60	1284319.70	Картометрический метод	5	-
6526	450126.00	1284370.05	Картометрический метод	5	-
6527	450164.05	1284433.90	Картометрический метод	5	-
6528	450164.85	1284450.55	Картометрический метод	5	-
6529	450124.85	1284506.75	Картометрический метод	5	-
6530	450123.70	1284520.55	Картометрический метод	5	-

Сведения о местоположении границ объекта					
1. Система координат 60.1					
2. Сведения о характерных точках границ объекта					
Обозначение характерных точек границ	Координаты, м		Метод определения координат характерной точки	Средняя квадратическая погрешность положения характерной точки (M _t), м	Описание обозначения точки на местности (при наличии)
	X	Y			
6531	450132.20	1284524.25	Картометрический метод	5	-
6532	450184.55	1284508.80	Картометрический метод	5	-
6533	450202.15	1284544.70	Картометрический метод	5	-
6534	450258.25	1284597.90	Картометрический метод	5	-
6535	450295.40	1284645.10	Картометрический метод	5	-
6536	450269.60	1284670.90	Картометрический метод	5	-
6537	450263.70	1284684.85	Картометрический метод	5	-
6538	450271.90	1284699.10	Картометрический метод	5	-
6539	450322.15	1284666.40	Картометрический метод	5	-
6540	450340.30	1284686.15	Картометрический метод	5	-
6541	450334.55	1284722.60	Картометрический метод	5	-
6542	450361.20	1284714.20	Картометрический метод	5	-
6543	450410.45	1284735.50	Картометрический метод	5	-
6544	450406.35	1284708.85	Картометрический метод	5	-
6545	450413.60	1284688.55	Картометрический метод	5	-
6546	450437.80	1284683.75	Картометрический метод	5	-
6547	450507.60	1284761.25	Картометрический метод	5	-
6548	450505.20	1284776.40	Картометрический метод	5	-
6549	450525.95	1284811.40	Картометрический метод	5	-
6550	450532.35	1284833.65	Картометрический метод	5	-
6551	450531.80	1284859.60	Картометрический метод	5	-
6552	450543.35	1284902.30	Картометрический метод	5	-
6553	450569.25	1284921.10	Картометрический метод	5	-
6509	450590.20	1284926.35	Картометрический метод	5	-
					-
6554	428163.40	1284930.90	Картометрический метод	5	-

Сведения о местоположении границ объекта					
1. Система координат 60.1					
2. Сведения о характерных точках границ объекта					
Обозначение характерных точек границ	Координаты, м		Метод определения координат характерной точки	Средняя квадратическая погрешность положения характерной точки (M _t), м	Описание обозначения точки на местности (при наличии)
	X	Y			
6555	428222.25	1284866.10	Картометрический метод	5	-
6556	428165.00	1284811.45	Картометрический метод	5	-
6557	428115.70	1284847.45	Картометрический метод	5	-
6558	427976.90	1284696.10	Картометрический метод	5	-
6559	428011.85	1284655.60	Картометрический метод	5	-
6560	427974.60	1284618.30	Картометрический метод	5	-
6561	427924.00	1284561.05	Картометрический метод	5	-
6562	427741.55	1284379.85	Картометрический метод	5	-
6563	427676.30	1284311.95	Картометрический метод	5	-
6564	427664.35	1284241.30	Картометрический метод	5	-
6565	427739.00	1284100.05	Картометрический метод	5	-
6566	427669.70	1284166.70	Картометрический метод	5	-
6567	427657.70	1284184.00	Картометрический метод	5	-
6568	427633.70	1284225.35	Картометрический метод	5	-
6569	427640.40	1284236.00	Картометрический метод	5	-
6570	427620.40	1284256.00	Картометрический метод	5	-
6571	427651.00	1284274.65	Картометрический метод	5	-
6572	427609.70	1284322.60	Картометрический метод	5	-
6573	427560.40	1284301.30	Картометрический метод	5	-
6574	427543.10	1284330.65	Картометрический метод	5	-
6575	427531.10	1284361.30	Картометрический метод	5	-
6576	427471.15	1284345.30	Картометрический метод	5	-
6577	427487.15	1284316.00	Картометрический метод	5	-
6578	427499.15	1284273.35	Картометрический метод	5	-
6579	427465.85	1284261.35	Картометрический метод	5	-
6580	427441.90	1284262.70	Картометрический	5	-

Сведения о местоположении границ объекта					
1. Система координат 60.1					
2. Сведения о характерных точках границ объекта					
Обозначение характерных точек границ	Координаты, м		Метод определения координат характерной точки	Средняя квадратическая погрешность положения характерной точки (M _t), м	Описание обозначения точки на местности (при наличии)
	X	Y			
			метод		
6581	427412.60	1284249.40	Картометрический метод	5	-
6582	427396.60	1284258.70	Картометрический метод	5	-
6583	427368.60	1284276.05	Картометрический метод	5	-
6584	427349.95	1284273.40	Картометрический метод	5	-
6585	427348.55	1284404.00	Картометрический метод	5	-
6586	427360.55	1284413.30	Картометрический метод	5	-
6587	427376.55	1284361.35	Картометрический метод	5	-
6588	427460.45	1284399.95	Картометрический метод	5	-
6589	427443.15	1284459.90	Картометрический метод	5	-
6590	427717.50	1284569.10	Картометрический метод	5	-
6591	427877.25	1284763.60	Картометрический метод	5	-
6592	427976.90	1284696.10	Картометрический метод	5	-
6593	427991.50	1284746.70	Картометрический метод	5	-
6594	428079.25	1284867.20	Картометрический метод	5	-
6595	428118.40	1284906.20	Картометрический метод	5	-
6554	428163.40	1284930.90	Картометрический метод	5	-
					-
6596	428296.25	1284965.05	Картометрический метод	5	-
6597	428331.75	1284947.40	Картометрический метод	5	-
6598	428369.45	1284898.20	Картометрический метод	5	-
6599	428356.80	1284836.75	Картометрический метод	5	-
6600	428271.60	1284679.50	Картометрический метод	5	-
6601	428171.75	1284558.30	Картометрический метод	5	-
6602	428066.50	1284639.60	Картометрический метод	5	-
6603	428121.05	1284712.90	Картометрический метод	5	-
6604	428169.05	1284670.20	Картометрический	5	-

Сведения о местоположении границ объекта					
1. Система координат 60.1					
2. Сведения о характерных точках границ объекта					
Обозначение характерных точек границ	Координаты, м		Метод определения координат характерной точки	Средняя квадратическая погрешность положения характерной точки (M _t), м	Описание обозначения точки на местности (при наличии)
	X	Y			
			метод		
6605	428227.65	1284735.50	Картометрический метод	5	-
6606	428338.15	1284868.70	Картометрический метод	5	-
6607	428322.15	1284902.05	Картометрический метод	5	-
6608	428308.80	1284919.35	Картометрический метод	5	-
6596	428296.25	1284965.05	Картометрический метод	5	-
					-
6609	438412.85	1284980.75	Картометрический метод	5	-
6610	438562.05	1284976.70	Картометрический метод	5	-
6611	438599.35	1284960.70	Картометрический метод	5	-
6612	438633.35	1284895.40	Картометрический метод	5	-
6613	438660.70	1284838.10	Картометрический метод	5	-
6614	438726.65	1284756.80	Картометрический метод	5	-
6615	438644.10	1284720.20	Картометрический метод	5	-
6616	438622.10	1284734.20	Картометрический метод	5	-
6617	438578.15	1284734.20	Картометрический метод	5	-
6618	438578.15	1284753.50	Картометрический метод	5	-
6619	438574.80	1284798.80	Картометрический метод	5	-
6620	438558.15	1284813.50	Картометрический метод	5	-
6621	438546.15	1284824.15	Картометрический метод	5	-
6622	438531.50	1284823.50	Картометрический метод	5	-
6623	438522.85	1284816.85	Картометрический метод	5	-
6624	438508.15	1284814.85	Картометрический метод	5	-
6625	438489.50	1284828.85	Картометрический метод	5	-
6626	438471.55	1284840.15	Картометрический метод	5	-
6627	438430.90	1284850.15	Картометрический метод	5	-
6628	438391.60	1284856.20	Картометрический	5	-

Сведения о местоположении границ объекта

1. Система координат 60.1

2. Сведения о характерных точках границ объекта

Обозначение характерных точек границ	Координаты, м		Метод определения координат характерной точки	Средняя квадратическая погрешность положения характерной точки (Mт), м	Описание обозначения точки на местности (при наличии)
	X	Y			
			метод		
6629	438408.20	1284948.80	Картометрический метод	5	-
6609	438412.85	1284980.75	Картометрический метод	5	-
					-
6630	449065.65	1285281.20	Картометрический метод	5	-
6631	449080.30	1285273.20	Картометрический метод	5	-
6632	449048.35	1285237.20	Картометрический метод	5	-
6633	448996.40	1285175.95	Картометрический метод	5	-
6634	449032.40	1285131.95	Картометрический метод	5	-
6635	448992.45	1285077.35	Картометрический метод	5	-
6636	448951.15	1285064.00	Картометрический метод	5	-
6637	448928.55	1285040.05	Картометрический метод	5	-
6638	448903.20	1285042.70	Картометрический метод	5	-
6639	448879.25	1285062.70	Картометрический метод	5	-
6640	448876.55	1285101.35	Картометрический метод	5	-
6641	448848.55	1285160.00	Картометрический метод	5	-
6642	448847.20	1285172.00	Картометрический метод	5	-
6643	448865.85	1285199.95	Картометрический метод	5	-
6644	448927.10	1285257.25	Картометрический метод	5	-
6645	448948.40	1285278.55	Картометрический метод	5	-
6646	449012.40	1285210.60	Картометрический метод	5	-
6630	449065.65	1285281.20	Картометрический метод	5	-
					-
6647	453411.00	1285391.25	Картометрический метод	5	-
6648	453385.95	1285289.70	Картометрический метод	5	-
6649	453409.70	1285177.60	Картометрический метод	5	-
6650	453356.50	1285174.95	Картометрический метод	5	-

Сведения о местоположении границ объекта

1. Система координат 60.1

2. Сведения о характерных точках границ объекта

Обозначение характерных точек границ	Координаты, м		Метод определения координат характерной точки	Средняя квадратическая погрешность положения характерной точки (M _t), м	Описание обозначения точки на местности (при наличии)
	X	Y			
6651	453356.50	1285117.30	Картометрический метод	5	-
6652	453419.10	1285120.60	Картометрический метод	5	-
6653	453422.85	1285071.10	Картометрический метод	5	-
6654	453431.60	1284911.95	Картометрический метод	5	-
6655	453442.00	1284912.30	Картометрический метод	5	-
6656	453443.50	1284976.50	Картометрический метод	5	-
6657	453429.15	1285109.30	Картометрический метод	5	-
6658	453424.75	1285191.40	Картометрический метод	5	-
6659	453395.95	1285286.60	Картометрический метод	5	-
6660	453426.05	1285382.50	Картометрический метод	5	-
6661	453514.95	1285294.35	Картометрический метод	5	-
6662	453542.50	1285327.60	Картометрический метод	5	-
6663	453574.40	1285360.85	Картометрический метод	5	-
6664	453595.10	1285378.45	Картометрический метод	5	-
6665	453670.20	1285344.75	Картометрический метод	5	-
6666	453732.80	1285320.45	Картометрический метод	5	-
6667	453742.20	1285309.20	Картометрический метод	5	-
6668	453682.10	1285309.70	Картометрический метод	5	-
6669	453635.75	1285309.60	Картометрический метод	5	-
6670	453611.35	1285300.80	Картометрический метод	5	-
6671	453593.80	1285314.55	Картометрический метод	5	-
6672	453571.90	1285277.55	Картометрический метод	5	-
6673	453546.85	1285232.35	Картометрический метод	5	-
6674	453523.70	1285216.65	Картометрический метод	5	-
6675	453563.15	1285210.45	Картометрический метод	5	-
6676	453616.35	1285190.50	Картометрический	5	-

Сведения о местоположении границ объекта					
1. Система координат 60.1					
2. Сведения о характерных точках границ объекта					
Обозначение характерных точек границ	Координаты, м		Метод определения координат характерной точки	Средняя квадратическая погрешность положения характерной точки (M _t), м	Описание обозначения точки на местности (при наличии)
	X	Y			
			метод		
6677	453659.55	1285179.35	Картометрический метод	5	-
6678	453645.15	1285162.40	Картометрический метод	5	-
6679	453574.40	1285120.25	Картометрический метод	5	-
6680	453558.10	1285113.35	Картометрический метод	5	-
6681	453531.20	1285118.90	Картометрический метод	5	-
6682	453503.65	1285124.50	Картометрический метод	5	-
6683	453479.85	1285121.95	Картометрический метод	5	-
6684	453472.35	1285113.15	Картометрический метод	5	-
6685	453472.35	1285082.45	Картометрический метод	5	-
6686	453475.45	1285060.55	Картометрический метод	5	-
6687	453491.10	1285042.40	Картометрический метод	5	-
6688	453521.80	1285018.00	Картометрический метод	5	-
6689	453541.70	1284992.05	Картометрический метод	5	-
6690	453530.30	1284987.05	Картометрический метод	5	-
6691	453516.00	1284987.30	Картометрический метод	5	-
6692	453501.15	1284990.80	Картометрический метод	5	-
6693	453488.60	1284996.15	Картометрический метод	5	-
6694	453483.10	1284996.70	Картометрический метод	5	-
6695	453475.90	1284995.80	Картометрический метод	5	-
6696	453474.45	1284984.20	Картометрический метод	5	-
6697	453475.60	1284962.40	Картометрический метод	5	-
6698	453476.40	1284938.05	Картометрический метод	5	-
6699	453474.25	1284919.00	Картометрический метод	5	-
6700	453472.15	1284912.05	Картометрический метод	5	-
6701	453467.70	1284909.65	Картометрический метод	5	-

Сведения о местоположении границ объекта

1. Система координат 60.1

2. Сведения о характерных точках границ объекта

Обозначение характерных точек границ	Координаты, м		Метод определения координат характерной точки	Средняя квадратическая погрешность положения характерной точки (M _t), м	Описание обозначения точки на местности (при наличии)
	X	Y			
6702	453458.60	1284913.75	Картометрический метод	5	-
6703	453442.00	1284912.30	Картометрический метод	5	-
6704	453442.25	1284900.70	Картометрический метод	5	-
6705	453440.00	1284872.05	Картометрический метод	5	-
6706	453439.35	1284821.75	Картометрический метод	5	-
6707	453424.55	1284751.65	Картометрический метод	5	-
6708	453391.25	1284669.55	Картометрический метод	5	-
6709	453380.25	1284690.05	Картометрический метод	5	-
6710	453353.95	1284745.10	Картометрический метод	5	-
6711	453353.95	1284814.05	Картометрический метод	5	-
6712	453349.60	1284834.10	Картометрический метод	5	-
6713	453325.15	1284857.85	Картометрический метод	5	-
6714	453314.50	1284865.35	Картометрический метод	5	-
6715	453303.90	1284892.25	Картометрический метод	5	-
6716	453295.10	1284924.20	Картометрический метод	5	-
6717	453281.95	1284958.65	Картометрический метод	5	-
6718	453282.00	1284989.35	Картометрический метод	5	-
6719	453284.50	1285027.60	Картометрический метод	5	-
6720	453285.75	1285069.55	Картометрический метод	5	-
6721	453278.25	1285092.10	Картометрический метод	5	-
6722	453268.20	1285119.05	Картометрический метод	5	-
6723	453250.05	1285149.05	Картометрический метод	5	-
6724	453246.95	1285164.10	Картометрический метод	5	-
6725	453249.45	1285180.40	Картометрический метод	5	-
6726	453265.10	1285197.95	Картометрический метод	5	-
6727	453288.25	1285208.65	Картометрический	5	-

Сведения о местоположении границ объекта					
1. Система координат 60.1					
2. Сведения о характерных точках границ объекта					
Обозначение характерных точек границ	Координаты, м		Метод определения координат характерной точки	Средняя квадратическая погрешность положения характерной точки (M _t), м	Описание обозначения точки на местности (при наличии)
	X	Y			
			метод		
6728	453303.30	1285233.15	Картометрический метод	5	-
6729	453322.10	1285312.75	Картометрический метод	5	-
6730	453332.10	1285372.90	Картометрический метод	5	-
6731	453349.00	1285384.85	Картометрический метод	5	-
6647	453411.00	1285391.25	Картометрический метод	5	-
					-
6732	450848.60	1285417.50	Картометрический метод	5	-
6733	450920.35	1285374.00	Картометрический метод	5	-
6734	450851.40	1285222.00	Картометрический метод	5	-
6735	450834.45	1285230.45	Картометрический метод	5	-
6736	450861.75	1285274.95	Картометрический метод	5	-
6737	450834.10	1285294.15	Картометрический метод	5	-
6738	450861.05	1285337.60	Картометрический метод	5	-
6739	450834.45	1285356.50	Картометрический метод	5	-
6740	450829.70	1285385.15	Картометрический метод	5	-
6732	450848.60	1285417.50	Картометрический метод	5	-
					-
6741	448335.55	1285465.30	Картометрический метод	5	-
6742	448378.20	1285433.30	Картометрический метод	5	-
6743	448354.25	1285374.70	Картометрический метод	5	-
6744	448375.55	1285356.00	Картометрический метод	5	-
6745	448360.95	1285324.05	Картометрический метод	5	-
6746	448404.90	1285282.75	Картометрический метод	5	-
6747	448399.60	1285272.05	Картометрический метод	5	-
6748	448356.95	1285304.05	Картометрический метод	5	-
6749	448319.65	1285278.75	Картометрический метод	5	-

Сведения о местоположении границ объекта

1. Система координат 60.1

2. Сведения о характерных точках границ объекта

Обозначение характерных точек границ	Координаты, м		Метод определения координат характерной точки	Средняя квадратическая погрешность положения характерной точки (M _t), м	Описание обозначения точки на местности (при наличии)
	X	Y			
6750	448259.75	1285186.85	Картометрический метод	5	-
6751	448227.80	1285132.20	Картометрический метод	5	-
6752	448215.80	1285129.55	Картометрический метод	5	-
6753	448185.20	1285108.25	Картометрический метод	5	-
6754	448153.20	1285093.60	Картометрический метод	5	-
6755	448109.25	1285121.60	Картометрический метод	5	-
6756	448109.25	1285153.55	Картометрический метод	5	-
6757	448050.60	1285170.90	Картометрический метод	5	-
6758	448087.95	1285226.20	Картометрический метод	5	-
6759	448136.50	1285197.30	Картометрический метод	5	-
6760	448166.45	1285234.75	Картометрический метод	5	-
6761	448172.35	1285242.45	Картометрический метод	5	-
6762	448266.35	1285353.40	Картометрический метод	5	-
6763	448213.05	1285402.70	Картометрический метод	5	-
6764	448250.30	1285441.35	Картометрический метод	5	-
6765	448270.30	1285442.65	Картометрический метод	5	-
6741	448335.55	1285465.30	Картометрический метод	5	-
					-
6766	437617.40	1285475.40	Картометрический метод	5	-
6767	437636.05	1285473.40	Картометрический метод	5	-
6768	437667.35	1285470.05	Картометрический метод	5	-
6769	437685.30	1285463.35	Картометрический метод	5	-
6770	437695.30	1285442.70	Картометрический метод	5	-
6771	437701.35	1285420.70	Картометрический метод	5	-
6772	437717.35	1285372.75	Картометрический метод	5	-
6773	437706.70	1285342.10	Картометрический метод	5	-

Сведения о местоположении границ объекта

1. Система координат 60.1

2. Сведения о характерных точках границ объекта

Обозначение характерных точек границ	Координаты, м		Метод определения координат характерной точки	Средняя квадратическая погрешность положения характерной точки (M _t), м	Описание обозначения точки на местности (при наличии)
	X	Y			
6774	437678.70	1285358.10	Картометрический метод	5	-
6775	437626.05	1285410.10	Картометрический метод	5	-
6776	437616.05	1285446.05	Картометрический метод	5	-
6766	437617.40	1285475.40	Картометрический метод	5	-
					-
6777	453489.90	1285608.20	Картометрический метод	5	-
6778	453524.35	1285601.40	Картометрический метод	5	-
6779	453538.10	1285580.75	Картометрический метод	5	-
6780	453535.60	1285569.45	Картометрический метод	5	-
6781	453524.95	1285538.10	Картометрический метод	5	-
6782	453618.90	1285503.80	Картометрический метод	5	-
6783	453618.90	1285464.35	Картометрический метод	5	-
6784	453610.75	1285439.25	Картометрический метод	5	-
6785	453588.80	1285410.40	Картометрический метод	5	-
6786	453579.45	1285414.75	Картометрический метод	5	-
6787	453477.40	1285524.85	Картометрический метод	5	-
6788	453481.75	1285554.95	Картометрический метод	5	-
6789	453484.90	1285585.00	Картометрический метод	5	-
6777	453489.90	1285608.20	Картометрический метод	5	-
					-
6790	453476.75	1285642.00	Картометрический метод	5	-
6791	453461.75	1285539.25	Картометрический метод	5	-
6792	453429.15	1285435.75	Картометрический метод	5	-
6793	453392.25	1285467.05	Картометрический метод	5	-
6794	453407.90	1285532.85	Картометрический метод	5	-
6795	453421.05	1285563.60	Картометрический метод	5	-
6796	453446.70	1285598.70	Картометрический	5	-

Сведения о местоположении границ объекта					
1. Система координат 60.1					
2. Сведения о характерных точках границ объекта					
Обозначение характерных точек границ	Координаты, м		Метод определения координат характерной точки	Средняя квадратическая погрешность положения характерной точки (Mт), м	Описание обозначения точки на местности (при наличии)
	X	Y			
			метод		
6790	453476.75	1285642.00	Картометрический метод	5	-
					-
6797	449200.05	1285652.90	Картометрический метод	5	-
6798	449217.35	1285624.90	Картометрический метод	5	-
6799	449242.65	1285604.95	Картометрический метод	5	-
6800	449205.40	1285514.35	Картометрический метод	5	-
6801	449234.75	1285491.65	Картометрический метод	5	-
6802	449218.80	1285414.40	Картометрический метод	5	-
6803	449252.10	1285398.40	Картометрический метод	5	-
6804	449213.45	1285389.05	Картометрический метод	5	-
6805	449170.85	1285371.75	Картометрический метод	5	-
6806	449144.20	1285371.75	Картометрический метод	5	-
6807	449185.45	1285462.35	Картометрический метод	5	-
6808	449093.50	1285521.05	Картометрический метод	5	-
6809	448920.40	1285331.85	Картометрический метод	5	-
6810	448936.40	1285302.55	Картометрический метод	5	-
6811	448833.90	1285199.95	Картометрический метод	5	-
6812	448825.90	1285165.35	Картометрический метод	5	-
6813	448840.55	1285141.35	Картометрический метод	5	-
6814	448855.25	1285118.70	Картометрический метод	5	-
6815	448859.25	1285077.35	Картометрический метод	5	-
6816	448832.60	1285120.00	Картометрический метод	5	-
6817	448800.60	1285138.70	Картометрический метод	5	-
6818	448775.30	1285173.35	Картометрический метод	5	-
6819	448773.95	1285224.00	Картометрический метод	5	-
6820	448711.25	1285351.90	Картометрический	5	-

Сведения о местоположении границ объекта

1. Система координат 60.1

2. Сведения о характерных точках границ объекта

Обозначение характерных точек границ	Координаты, м		Метод определения координат характерной точки	Средняя квадратическая погрешность положения характерной точки (M _t), м	Описание обозначения точки на местности (при наличии)
	X	Y			
			метод		
6821	448753.90	1285347.90	Картометрический метод	5	-
6822	448787.20	1285358.55	Картометрический метод	5	-
6823	448805.85	1285359.90	Картометрический метод	5	-
6824	448820.50	1285386.55	Картометрический метод	5	-
6825	448852.45	1285421.15	Картометрический метод	5	-
6826	448875.10	1285441.15	Картометрический метод	5	-
6827	448925.65	1285521.10	Картометрический метод	5	-
6828	448969.60	1285565.05	Картометрический метод	5	-
6829	449006.90	1285555.70	Картометрический метод	5	-
6830	449022.85	1285625.00	Картометрический метод	5	-
6831	449054.85	1285644.95	Картометрический метод	5	-
6832	449097.45	1285619.65	Картометрический метод	5	-
6833	449169.40	1285600.95	Картометрический метод	5	-
6797	449200.05	1285652.90	Картометрический метод	5	-
					-
6834	451602.20	1285726.65	Картометрический метод	5	-
6835	451912.75	1285588.80	Картометрический метод	5	-
6836	451914.00	1285553.70	Картометрический метод	5	-
6837	451962.20	1285545.05	Картометрический метод	5	-
6838	451944.65	1285442.85	Картометрический метод	5	-
6839	451908.95	1285452.20	Картометрический метод	5	-
6840	451889.55	1285481.00	Картометрический метод	5	-
6841	451854.50	1285509.10	Картометрический метод	5	-
6842	451821.30	1285502.15	Картометрический метод	5	-
6843	451797.70	1285454.55	Картометрический метод	5	-
6844	451767.35	1285470.10	Картометрический	5	-

Сведения о местоположении границ объекта

1. Система координат 60.1

2. Сведения о характерных точках границ объекта

Обозначение характерных точек границ	Координаты, м		Метод определения координат характерной точки	Средняя квадратическая погрешность положения характерной точки (M _t), м	Описание обозначения точки на местности (при наличии)
	X	Y			
			метод		
6845	451708.70	1285500.40	Картометрический метод	5	-
6846	451659.70	1285510.10	Картометрический метод	5	-
6847	451653.05	1285425.30	Картометрический метод	5	-
6848	451625.20	1285357.90	Картометрический метод	5	-
6849	451531.60	1285302.75	Картометрический метод	5	-
6850	451383.00	1285372.50	Картометрический метод	5	-
6851	451285.85	1285246.15	Картометрический метод	5	-
6852	451264.30	1285266.90	Картометрический метод	5	-
6853	451328.65	1285360.30	Картометрический метод	5	-
6854	451410.00	1285474.80	Картометрический метод	5	-
6855	451456.95	1285556.85	Картометрический метод	5	-
6856	451502.40	1285628.15	Картометрический метод	5	-
6857	451519.35	1285650.50	Картометрический метод	5	-
6858	451589.75	1285723.20	Картометрический метод	5	-
6834	451602.20	1285726.65	Картометрический метод	5	-
					-
6859	459675.40	1285772.80	Картометрический метод	5	-
6860	459705.25	1285766.95	Картометрический метод	5	-
6861	459776.00	1285737.80	Картометрический метод	5	-
6862	459814.60	1285709.05	Картометрический метод	5	-
6863	459894.75	1285664.10	Картометрический метод	5	-
6864	459855.00	1285575.00	Картометрический метод	5	-
6865	459851.35	1285563.15	Картометрический метод	5	-
6866	459848.85	1285556.40	Картометрический метод	5	-
6867	459847.10	1285553.35	Картометрический метод	5	-
6868	459843.40	1285549.65	Картометрический	5	-

Сведения о местоположении границ объекта

1. Система координат 60.1

2. Сведения о характерных точках границ объекта

Обозначение характерных точек границ	Координаты, м		Метод определения координат характерной точки	Средняя квадратическая погрешность положения характерной точки (M _t), м	Описание обозначения точки на местности (при наличии)
	X	Y			
			метод		
6869	459809.30	1285528.90	Картометрический метод	5	-
6870	459806.40	1285526.75	Картометрический метод	5	-
6871	459801.40	1285521.55	Картометрический метод	5	-
6872	459797.15	1285515.60	Картометрический метод	5	-
6873	459789.50	1285503.00	Картометрический метод	5	-
6874	459786.65	1285497.10	Картометрический метод	5	-
6875	459782.85	1285484.25	Картометрический метод	5	-
6876	459780.30	1285478.15	Картометрический метод	5	-
6877	459778.55	1285475.40	Картометрический метод	5	-
6878	459775.35	1285471.95	Картометрический метод	5	-
6879	459772.95	1285470.00	Картометрический метод	5	-
6880	459767.60	1285466.85	Картометрический метод	5	-
6881	459758.45	1285463.50	Картометрический метод	5	-
6882	459738.70	1285458.45	Картометрический метод	5	-
6883	459729.40	1285455.10	Картометрический метод	5	-
6884	459725.15	1285452.80	Картометрический метод	5	-
6885	459719.55	1285448.35	Картометрический метод	5	-
6886	459703.75	1285431.55	Картометрический метод	5	-
6887	459696.25	1285422.75	Картометрический метод	5	-
6888	459686.00	1285408.90	Картометрический метод	5	-
6889	459677.50	1285394.05	Картометрический метод	5	-
6890	459674.10	1285386.15	Картометрический метод	5	-
6891	459665.95	1285360.70	Картометрический метод	5	-
6892	459656.05	1285336.65	Картометрический метод	5	-
6893	459651.55	1285330.00	Картометрический метод	5	-

Сведения о местоположении границ объекта

1. Система координат 60.1

2. Сведения о характерных точках границ объекта

Обозначение характерных точек границ	Координаты, м		Метод определения координат характерной точки	Средняя квадратическая погрешность положения характерной точки (M _t), м	Описание обозначения точки на местности (при наличии)
	X	Y			
6894	459639.50	1285318.55	Картометрический метод	5	-
6895	459634.45	1285312.15	Картометрический метод	5	-
6896	459631.00	1285277.65	Картометрический метод	5	-
6897	459617.00	1285276.55	Картометрический метод	5	-
6898	459579.30	1285298.55	Картометрический метод	5	-
6899	459495.55	1285356.65	Картометрический метод	5	-
6900	459413.30	1285416.35	Картометрический метод	5	-
6901	459375.10	1285449.35	Картометрический метод	5	-
6902	459364.10	1285455.60	Картометрический метод	5	-
6903	459331.00	1285499.95	Картометрический метод	5	-
6904	459317.35	1285536.10	Картометрический метод	5	-
6905	459325.20	1285561.00	Картометрический метод	5	-
6906	459429.95	1285651.45	Картометрический метод	5	-
6907	459500.65	1285598.10	Картометрический метод	5	-
6908	459548.55	1285634.85	Картометрический метод	5	-
6909	459632.05	1285745.60	Картометрический метод	5	-
6910	459652.55	1285764.05	Картометрический метод	5	-
6859	459675.40	1285772.80	Картометрический метод	5	-
					-
6911	437811.75	1285773.80	Картометрический метод	5	-
6912	437846.40	1285760.45	Картометрический метод	5	-
6913	437873.70	1285737.15	Картометрический метод	5	-
6914	437895.05	1285696.50	Картометрический метод	5	-
6915	437940.35	1285616.50	Картометрический метод	5	-
6916	438005.00	1285579.85	Картометрический метод	5	-
6917	438050.95	1285521.20	Картометрический метод	5	-

Сведения о местоположении границ объекта					
1. Система координат 60.1					
2. Сведения о характерных точках границ объекта					
Обозначение характерных точек границ	Координаты, м		Метод определения координат характерной точки	Средняя квадратическая погрешность положения характерной точки (M _t), м	Описание обозначения точки на местности (при наличии)
	X	Y			
6918	437989.05	1285502.60	Картометрический метод	5	-
6919	437946.40	1285484.60	Картометрический метод	5	-
6920	437940.40	1285469.30	Картометрический метод	5	-
6921	437934.45	1285430.65	Картометрический метод	5	-
6922	437951.10	1285425.95	Картометрический метод	5	-
6923	437968.40	1285412.65	Картометрический метод	5	-
6924	437961.10	1285398.00	Картометрический метод	5	-
6925	437941.15	1285366.00	Картометрический метод	5	-
6926	437921.15	1285358.00	Картометрический метод	5	-
6927	437875.85	1285368.05	Картометрический метод	5	-
6928	437853.85	1285396.00	Картометрический метод	5	-
6929	437845.20	1285416.00	Картометрический метод	5	-
6930	437828.55	1285438.00	Картометрический метод	5	-
6931	437817.90	1285436.00	Картометрический метод	5	-
6932	437809.90	1285430.70	Картометрический метод	5	-
6933	437802.55	1285416.70	Картометрический метод	5	-
6934	437797.90	1285432.00	Картометрический метод	5	-
6935	437788.55	1285440.00	Картометрический метод	5	-
6936	437771.25	1285439.35	Картометрический метод	5	-
6937	437764.60	1285434.05	Картометрический метод	5	-
6938	437760.60	1285412.05	Картометрический метод	5	-
6939	437755.30	1285417.35	Картометрический метод	5	-
6940	437749.95	1285440.05	Картометрический метод	5	-
6941	437730.60	1285447.35	Картометрический метод	5	-
6942	437731.30	1285458.70	Картометрический метод	5	-
6943	437743.95	1285456.00	Картометрический	5	-

Сведения о местоположении границ объекта					
1. Система координат 60.1					
2. Сведения о характерных точках границ объекта					
Обозначение характерных точек границ	Координаты, м		Метод определения координат характерной точки	Средняя квадратическая погрешность положения характерной точки (M _t), м	Описание обозначения точки на местности (при наличии)
	X	Y			
			метод		
6944	437793.90	1285446.65	Картометрический метод	5	-
6945	437823.85	1285447.35	Картометрический метод	5	-
6946	437843.20	1285457.30	Картометрический метод	5	-
6947	437840.50	1285481.30	Картометрический метод	5	-
6948	437816.55	1285488.65	Картометрический метод	5	-
6949	437789.90	1285491.30	Картометрический метод	5	-
6950	437759.20	1285544.65	Картометрический метод	5	-
6951	437759.20	1285584.60	Картометрический метод	5	-
6952	437756.55	1285616.60	Картометрический метод	5	-
6953	437749.20	1285644.55	Картометрический метод	5	-
6954	437734.55	1285673.20	Картометрический метод	5	-
6955	437705.20	1285698.55	Картометрический метод	5	-
6956	437665.25	1285697.25	Картометрический метод	5	-
6957	437656.55	1285745.85	Картометрический метод	5	-
6958	437769.80	1285769.80	Картометрический метод	5	-
6911	437811.75	1285773.80	Картометрический метод	5	-
					-
6959	451237.80	1285830.60	Картометрический метод	5	-
6960	451324.15	1285789.50	Картометрический метод	5	-
6961	451266.15	1285747.75	Картометрический метод	5	-
6962	451220.65	1285698.85	Картометрический метод	5	-
6963	451180.55	1285646.30	Картометрический метод	5	-
6964	451147.85	1285595.40	Картометрический метод	5	-
6965	451112.55	1285534.60	Картометрический метод	5	-
6966	451098.65	1285509.80	Картометрический метод	5	-
6967	451074.40	1285436.70	Картометрический	5	-

Сведения о местоположении границ объекта					
1. Система координат 60.1					
2. Сведения о характерных точках границ объекта					
Обозначение характерных точек границ	Координаты, м		Метод определения координат характерной точки	Средняя квадратическая погрешность положения характерной точки (M _t), м	Описание обозначения точки на местности (при наличии)
	X	Y			
			метод		
6968	451057.55	1285405.70	Картометрический метод	5	-
6969	451004.65	1285332.90	Картометрический метод	5	-
6970	450908.90	1285185.95	Картометрический метод	5	-
6971	450861.45	1285213.90	Картометрический метод	5	-
6972	450943.50	1285358.80	Картометрический метод	5	-
6973	451056.20	1285534.45	Картометрический метод	5	-
6974	451068.10	1285553.30	Картометрический метод	5	-
6975	451075.00	1285560.20	Картометрический метод	5	-
6976	451095.80	1285546.00	Картометрический метод	5	-
6977	451148.25	1285614.85	Картометрический метод	5	-
6978	451186.45	1285685.10	Картометрический метод	5	-
6979	451157.00	1285700.70	Картометрический метод	5	-
6959	451237.80	1285830.60	Картометрический метод	5	-
					-
6980	451079.10	1285853.55	Картометрический метод	5	-
6981	451173.15	1285783.80	Картометрический метод	5	-
6982	451138.25	1285718.25	Картометрический метод	5	-
6983	451076.90	1285758.85	Картометрический метод	5	-
6984	451043.70	1285697.35	Картометрический метод	5	-
6985	451104.40	1285657.40	Картометрический метод	5	-
6986	451057.45	1285573.30	Картометрический метод	5	-
6987	450986.70	1285615.15	Картометрический метод	5	-
6988	450953.50	1285551.80	Картометрический метод	5	-
6989	450976.05	1285522.40	Картометрический метод	5	-
6990	450974.80	1285509.90	Картометрический метод	5	-
6991	451006.10	1285493.00	Картометрический	5	-

Сведения о местоположении границ объекта					
1. Система координат 60.1					
2. Сведения о характерных точках границ объекта					
Обозначение характерных точек границ	Координаты, м		Метод определения координат характерной точки	Средняя квадратическая погрешность положения характерной точки (M _t), м	Описание обозначения точки на местности (при наличии)
	X	Y			
			метод		
6992	450962.85	1285448.80	Картометрический метод	5	-
6993	450942.30	1285554.95	Картометрический метод	5	-
6994	450928.80	1285579.25	Картометрический метод	5	-
6995	450926.10	1285611.25	Картометрический метод	5	-
6996	450941.95	1285646.65	Картометрический метод	5	-
6997	450972.30	1285698.55	Картометрический метод	5	-
6998	451035.70	1285784.95	Картометрический метод	5	-
6980	451079.10	1285853.55	Картометрический метод	5	-
					-
6999	435732.95	1285905.05	Картометрический метод	5	-
7000	435787.05	1285882.55	Картометрический метод	5	-
7001	435816.05	1285856.55	Картометрический метод	5	-
7002	435824.10	1285842.50	Картометрический метод	5	-
7003	435824.10	1285833.00	Картометрический метод	5	-
7004	435799.75	1285794.00	Картометрический метод	5	-
7005	435779.50	1285781.45	Картометрический метод	5	-
7006	435741.10	1285774.70	Картометрический метод	5	-
7007	435619.85	1285720.60	Картометрический метод	5	-
7008	435587.10	1285821.80	Картометрический метод	5	-
7009	435631.70	1285877.75	Картометрический метод	5	-
7010	435689.65	1285833.75	Картометрический метод	5	-
7011	435710.95	1285866.40	Картометрический метод	5	-
7012	435708.95	1285881.75	Картометрический метод	5	-
6999	435732.95	1285905.05	Картометрический метод	5	-
					-
7013	447983.70	1285925.15	Картометрический метод	5	-

Сведения о местоположении границ объекта					
1. Система координат 60.1					
2. Сведения о характерных точках границ объекта					
Обозначение характерных точек границ	Координаты, м		Метод определения координат характерной точки	Средняя квадратическая погрешность положения характерной точки (M _t), м	Описание обозначения точки на местности (при наличии)
	X	Y			
7014	448029.00	1285909.15	Картометрический метод	5	-
7015	448060.95	1285897.10	Картометрический метод	5	-
7016	448100.95	1285858.45	Картометрический метод	5	-
7017	448226.25	1285666.55	Картометрический метод	5	-
7018	448323.55	1285475.95	Картометрический метод	5	-
7019	448252.95	1285465.35	Картометрический метод	5	-
7020	448181.05	1285396.05	Картометрический метод	5	-
7021	448110.50	1285305.45	Картометрический метод	5	-
7022	448026.65	1285180.25	Картометрический метод	5	-
7023	447934.70	1285190.95	Картометрический метод	5	-
7024	447940.00	1285240.25	Картометрический метод	5	-
7025	447961.35	1285257.55	Картометрический метод	5	-
7026	447982.65	1285277.55	Картометрический метод	5	-
7027	447982.60	1285329.50	Картометрический метод	5	-
7028	447977.25	1285362.80	Картометрический метод	5	-
7029	447970.60	1285398.80	Картометрический метод	5	-
7030	447949.25	1285408.15	Картометрический метод	5	-
7031	447910.65	1285400.15	Картометрический метод	5	-
7032	447880.00	1285405.50	Картометрический метод	5	-
7033	447874.65	1285420.15	Картометрический метод	5	-
7034	447877.35	1285433.45	Картометрический метод	5	-
7035	447894.65	1285437.45	Картометрический метод	5	-
7036	447934.60	1285442.80	Картометрический метод	5	-
7037	447963.90	1285469.40	Картометрический метод	5	-
7038	447970.55	1285482.75	Картометрический метод	5	-
7039	447969.20	1285514.70	Картометрический	5	-

Сведения о местоположении границ объекта

1. Система координат 60.1

2. Сведения о характерных точках границ объекта

Обозначение характерных точек границ	Координаты, м		Метод определения координат характерной точки	Средняя квадратическая погрешность положения характерной точки (M _t), м	Описание обозначения точки на местности (при наличии)
	X	Y			
			метод		
7040	447961.20	1285518.70	Картометрический метод	5	-
7041	447947.90	1285506.75	Картометрический метод	5	-
7042	447935.90	1285520.05	Картометрический метод	5	-
7043	447946.55	1285530.70	Картометрический метод	5	-
7044	447965.20	1285553.35	Картометрический метод	5	-
7045	447965.20	1285573.35	Картометрический метод	5	-
7046	447953.20	1285584.00	Картометрический метод	5	-
7047	447937.20	1285572.05	Картометрический метод	5	-
7048	447905.25	1285553.40	Картометрический метод	5	-
7049	447862.60	1285606.70	Картометрический метод	5	-
7050	447858.60	1285617.35	Картометрический метод	5	-
7051	447858.60	1285658.65	Картометрический метод	5	-
7052	447853.25	1285678.65	Картометрический метод	5	-
7053	447837.25	1285693.30	Картометрический метод	5	-
7054	447818.60	1285682.65	Картометрический метод	5	-
7055	447794.65	1285669.35	Картометрический метод	5	-
7056	447788.00	1285677.35	Картометрический метод	5	-
7057	447785.30	1285709.35	Картометрический метод	5	-
7058	447781.30	1285740.00	Картометрический метод	5	-
7059	447763.95	1285742.65	Картометрический метод	5	-
7060	447757.30	1285766.65	Картометрический метод	5	-
7061	447761.30	1285782.60	Картометрический метод	5	-
7062	447753.30	1285807.95	Картометрический метод	5	-
7063	447731.95	1285819.95	Картометрический метод	5	-
7064	447706.65	1285830.60	Картометрический метод	5	-

Сведения о местоположении границ объекта

1. Система координат 60.1

2. Сведения о характерных точках границ объекта

Обозначение характерных точек границ	Координаты, м		Метод определения координат характерной точки	Средняя квадратическая погрешность положения характерной точки (M _t), м	Описание обозначения точки на местности (при наличии)
	X	Y			
7065	447693.35	1285845.25	Картометрический метод	5	-
7066	447709.30	1285867.90	Картометрический метод	5	-
7067	447733.30	1285873.25	Картометрический метод	5	-
7068	447745.25	1285873.25	Картометрический метод	5	-
7069	447777.25	1285857.25	Картометрический метод	5	-
7070	447797.25	1285849.25	Картометрический метод	5	-
7071	447821.20	1285846.55	Картометрический метод	5	-
7072	447838.50	1285891.85	Картометрический метод	5	-
7073	447865.15	1285901.20	Картометрический метод	5	-
7074	447917.10	1285865.20	Картометрический метод	5	-
7075	447950.40	1285859.85	Картометрический метод	5	-
7076	447971.75	1285857.20	Картометрический метод	5	-
7077	447981.05	1285889.15	Картометрический метод	5	-
7078	447958.40	1285909.15	Картометрический метод	5	-
7013	447983.70	1285925.15	Картометрический метод	5	-
					-
7079	442080.45	1285940.35	Картометрический метод	5	-
7080	442112.40	1285925.65	Картометрический метод	5	-
7081	442135.05	1285912.35	Картометрический метод	5	-
7082	442144.40	1285869.70	Картометрический метод	5	-
7083	442153.75	1285825.70	Картометрический метод	5	-
7084	442181.75	1285797.75	Картометрический метод	5	-
7085	442124.50	1285707.15	Картометрический метод	5	-
7086	442216.45	1285643.15	Картометрический метод	5	-
7087	442289.65	1285741.75	Картометрический метод	5	-
7088	442309.65	1285729.75	Картометрический метод	5	-

Сведения о местоположении границ объекта

1. Система координат 60.1

2. Сведения о характерных точках границ объекта

Обозначение характерных точек границ	Координаты, м		Метод определения координат характерной точки	Средняя квадратическая погрешность положения характерной точки (M _t), м	Описание обозначения точки на местности (при наличии)
	X	Y			
7089	442349.60	1285717.70	Картометрический метод	5	-
7090	442352.30	1285657.75	Картометрический метод	5	-
7091	442362.95	1285640.45	Картометрический метод	5	-
7092	442386.95	1285601.80	Картометрический метод	5	-
7093	442393.65	1285573.80	Картометрический метод	5	-
7094	442385.65	1285556.50	Картометрический метод	5	-
7095	442336.35	1285513.85	Картометрический метод	5	-
7096	442284.45	1285473.90	Картометрический метод	5	-
7097	442263.10	1285479.25	Картометрический метод	5	-
7098	442219.15	1285519.20	Картометрический метод	5	-
7099	442127.20	1285619.20	Картометрический метод	5	-
7100	442107.20	1285655.15	Картометрический метод	5	-
7101	442109.85	1285699.15	Картометрический метод	5	-
7102	442135.10	1285809.75	Картометрический метод	5	-
7103	442137.75	1285843.05	Картометрический метод	5	-
7104	442119.10	1285859.05	Картометрический метод	5	-
7105	442056.50	1285884.40	Картометрический метод	5	-
7106	442007.20	1285893.70	Картометрический метод	5	-
7107	442017.85	1285900.40	Картометрический метод	5	-
7079	442080.45	1285940.35	Картометрический метод	5	-
					-
7108	451535.25	1286003.50	Картометрический метод	5	-
7109	451555.70	1285991.05	Картометрический метод	5	-
7110	451558.05	1285980.25	Картометрический метод	5	-
7111	451505.35	1285882.70	Картометрический метод	5	-
7112	451478.85	1285895.60	Картометрический метод	5	-

Сведения о местоположении границ объекта

1. Система координат 60.1

2. Сведения о характерных точках границ объекта

Обозначение характерных точек границ	Координаты, м		Метод определения координат характерной точки	Средняя квадратическая погрешность положения характерной точки (M _t), м	Описание обозначения точки на местности (при наличии)
	X	Y			
7108	451535.25	1286003.50	Картометрический метод	5	-
					-
7113	451350.55	1286014.40	Картометрический метод	5	-
7114	451409.40	1285980.70	Картометрический метод	5	-
7115	451389.35	1285940.55	Картометрический метод	5	-
7116	451360.55	1285931.70	Картометрический метод	5	-
7117	451322.95	1285846.40	Картометрический метод	5	-
7118	451265.35	1285875.15	Картометрический метод	5	-
7113	451350.55	1286014.40	Картометрический метод	5	-
					-
7119	454183.05	1286036.90	Картометрический метод	5	-
7120	454203.10	1286033.20	Картометрический метод	5	-
7121	454226.90	1286030.10	Картометрический метод	5	-
7122	454277.60	1286002.00	Картометрический метод	5	-
7123	454317.05	1285974.50	Картометрический метод	5	-
7124	454333.95	1285970.15	Картометрический метод	5	-
7125	454354.60	1285972.10	Картометрический метод	5	-
7126	454374.65	1285982.80	Картометрический метод	5	-
7127	454408.45	1285975.35	Картометрический метод	5	-
7128	454416.00	1285951.55	Картометрический метод	5	-
7129	454419.10	1285923.35	Картометрический метод	5	-
7130	454427.85	1285890.15	Картометрический метод	5	-
7131	454434.15	1285872.00	Картометрический метод	5	-
7132	454444.75	1285831.90	Картометрический метод	5	-
7133	454433.50	1285828.75	Картометрический метод	5	-
7134	454386.55	1285821.15	Картометрический метод	5	-
7135	454348.35	1285810.40	Картометрический	5	-

Сведения о местоположении границ объекта					
1. Система координат 60.1					
2. Сведения о характерных точках границ объекта					
Обозначение характерных точек границ	Координаты, м		Метод определения координат характерной точки	Средняя квадратическая погрешность положения характерной точки (M _t), м	Описание обозначения точки на местности (при наличии)
	X	Y			
			метод		
7136	454352.10	1285743.40	Картометрический метод	5	-
7137	454309.50	1285691.90	Картометрический метод	5	-
7138	454307.00	1285720.75	Картометрический метод	5	-
7139	454294.50	1285782.10	Картометрический метод	5	-
7140	454265.10	1285866.00	Картометрический метод	5	-
7141	454231.25	1285928.00	Картометрический метод	5	-
7142	454194.35	1285939.20	Картометрический метод	5	-
7143	454190.60	1285951.10	Картометрический метод	5	-
7144	454194.35	1285971.75	Картометрический метод	5	-
7145	454193.70	1286018.75	Картометрический метод	5	-
7119	454183.05	1286036.90	Картометрический метод	5	-
					-
7146	441446.30	1286089.10	Картометрический метод	5	-
7147	441494.90	1286054.45	Картометрический метод	5	-
7148	441503.40	1286061.80	Картометрический метод	5	-
7149	441524.65	1285980.50	Картометрический метод	5	-
7150	441541.95	1285939.25	Картометрический метод	5	-
7151	441588.10	1285917.95	Картометрический метод	5	-
7152	441457.90	1285918.50	Картометрический метод	5	-
7153	441405.05	1285912.90	Картометрический метод	5	-
7154	441388.05	1285906.40	Картометрический метод	5	-
7155	441268.80	1285813.45	Картометрический метод	5	-
7156	441241.60	1285788.00	Картометрический метод	5	-
7157	441263.10	1285911.35	Картометрический метод	5	-
7158	441275.75	1285909.60	Картометрический метод	5	-
7159	441418.30	1286066.45	Картометрический	5	-

Сведения о местоположении границ объекта

1. Система координат 60.1

2. Сведения о характерных точках границ объекта

Обозначение характерных точек границ	Координаты, м		Метод определения координат характерной точки	Средняя квадратическая погрешность положения характерной точки (M _t), м	Описание обозначения точки на местности (при наличии)
	X	Y			
			метод		
7146	441446.30	1286089.10	Картометрический метод	5	-
					-
7160	442381.40	1286149.45	Картометрический метод	5	-
7161	442402.70	1286136.10	Картометрический метод	5	-
7162	442445.35	1286100.10	Картометрический метод	5	-
7163	442434.70	1286086.80	Картометрический метод	5	-
7164	442500.00	1286022.80	Картометрический метод	5	-
7165	442500.00	1285997.50	Картометрический метод	5	-
7166	442501.40	1285948.20	Картометрический метод	5	-
7167	442502.75	1285894.90	Картометрический метод	5	-
7168	442532.05	1285850.90	Картометрический метод	5	-
7169	442540.05	1285797.60	Картометрический метод	5	-
7170	442570.75	1285756.30	Картометрический метод	5	-
7171	442561.40	1285745.65	Картометрический метод	5	-
7172	442561.40	1285705.65	Картометрический метод	5	-
7173	442580.10	1285641.70	Картометрический метод	5	-
7174	442606.75	1285611.05	Картометрический метод	5	-
7175	442646.75	1285568.40	Картометрический метод	5	-
7176	442658.75	1285527.05	Картометрический метод	5	-
7177	442645.45	1285491.10	Картометрический метод	5	-
7178	442617.45	1285492.45	Картометрический метод	5	-
7179	442584.15	1285477.80	Картометрический метод	5	-
7180	442576.15	1285584.40	Картометрический метод	5	-
7181	442522.85	1285569.75	Картометрический метод	5	-
7182	442476.25	1285563.10	Картометрический метод	5	-
7183	442461.60	1285504.50	Картометрический	5	-

Сведения о местоположении границ объекта					
1. Система координат 60.1					
2. Сведения о характерных точках границ объекта					
Обозначение характерных точек границ	Координаты, м		Метод определения координат характерной точки	Средняя квадратическая погрешность положения характерной точки (M _t), м	Описание обозначения точки на местности (при наличии)
	X	Y			
			метод		
7184	442454.95	1285441.85	Картометрический метод	5	-
7185	442428.30	1285456.50	Картометрический метод	5	-
7186	442395.00	1285449.85	Картометрический метод	5	-
7187	442406.95	1285556.45	Картометрический метод	5	-
7188	442413.60	1285587.10	Картометрический метод	5	-
7189	442385.60	1285655.10	Картометрический метод	5	-
7190	442368.25	1285684.40	Картометрический метод	5	-
7191	442368.25	1285701.75	Картометрический метод	5	-
7192	442369.60	1285729.70	Картометрический метод	5	-
7193	442302.95	1285763.05	Картометрический метод	5	-
7194	442346.90	1285827.00	Картометрический метод	5	-
7195	442229.65	1285908.30	Картометрический метод	5	-
7196	442176.40	1285840.35	Картометрический метод	5	-
7197	442157.70	1285919.00	Картометрический метод	5	-
7198	442141.70	1285944.30	Картометрический метод	5	-
7199	442104.40	1285955.00	Картометрический метод	5	-
7200	442181.65	1286014.95	Картометрический метод	5	-
7201	442226.90	1286065.55	Картометрический метод	5	-
7202	442309.45	1286138.80	Картометрический метод	5	-
7203	442354.75	1286148.10	Картометрический метод	5	-
7160	442381.40	1286149.45	Картометрический метод	5	-
					-
7204	441498.35	1286167.70	Картометрический метод	5	-
7205	441474.65	1286137.45	Картометрический метод	5	-
7206	441424.30	1286095.80	Картометрический метод	5	-
7207	441388.30	1286123.80	Картометрический	5	-

Сведения о местоположении границ объекта

1. Система координат 60.1

2. Сведения о характерных точках границ объекта

Обозначение характерных точек границ	Координаты, м		Метод определения координат характерной точки	Средняя квадратическая погрешность положения характерной точки (M _t), м	Описание обозначения точки на местности (при наличии)
	X	Y			
			метод		
7208	441379.00	1286129.95	Картометрический метод	5	-
7209	441402.10	1286156.95	Картометрический метод	5	-
7204	441498.35	1286167.70	Картометрический метод	5	-
					-
7210	443474.65	1286209.35	Картометрический метод	5	-
7211	443398.35	1286084.45	Картометрический метод	5	-
7212	443296.20	1285971.50	Картометрический метод	5	-
7213	443254.70	1285936.65	Картометрический метод	5	-
7214	443233.35	1285955.95	Картометрический метод	5	-
7215	443323.90	1286053.85	Картометрический метод	5	-
7216	443447.75	1286199.10	Картометрический метод	5	-
7210	443474.65	1286209.35	Картометрический метод	5	-
					-
7217	445501.80	1286279.70	Картометрический метод	5	-
7218	445528.45	1286257.70	Картометрический метод	5	-
7219	445501.85	1286224.40	Картометрический метод	5	-
7220	445582.45	1286160.40	Картометрический метод	5	-
7221	445605.10	1286148.40	Картометрический метод	5	-
7222	445659.75	1286111.75	Картометрический метод	5	-
7223	445657.10	1286097.75	Картометрический метод	5	-
7224	445652.50	1286094.75	Картометрический метод	5	-
7225	445651.15	1286087.00	Картометрический метод	5	-
7226	445578.95	1286048.70	Картометрический метод	5	-
7227	445560.65	1286059.20	Картометрический метод	5	-
7228	445556.55	1286060.50	Картометрический метод	5	-
7229	445556.60	1286061.50	Картометрический метод	5	-

Сведения о местоположении границ объекта					
1. Система координат 60.1					
2. Сведения о характерных точках границ объекта					
Обозначение характерных точек границ	Координаты, м		Метод определения координат характерной точки	Средняя квадратическая погрешность положения характерной точки (M _t), м	Описание обозначения точки на местности (при наличии)
	X	Y			
7230	445542.55	1286069.60	Картометрический метод	5	-
7231	445553.10	1286093.60	Картометрический метод	5	-
7232	445550.60	1286106.80	Картометрический метод	5	-
7233	445550.35	1286106.85	Картометрический метод	5	-
7234	445540.30	1286107.25	Картометрический метод	5	-
7235	445515.45	1286087.40	Картометрический метод	5	-
7236	445484.40	1286075.90	Картометрический метод	5	-
7237	445412.40	1286110.80	Картометрический метод	5	-
7238	445393.20	1286129.00	Картометрический метод	5	-
7239	445420.15	1286164.50	Картометрический метод	5	-
7240	445464.70	1286245.95	Картометрический метод	5	-
7217	445501.80	1286279.70	Картометрический метод	5	-
					-
7241	443451.65	1286375.65	Картометрический метод	5	-
7242	443474.95	1286372.95	Картометрический метод	5	-
7243	443486.95	1286359.65	Картометрический метод	5	-
7244	443448.40	1286255.05	Картометрический метод	5	-
7245	443502.35	1286223.05	Картометрический метод	5	-
7246	443499.70	1286217.05	Картометрический метод	5	-
7247	443459.70	1286227.05	Картометрический метод	5	-
7248	443427.10	1286219.75	Картометрический метод	5	-
7249	443394.45	1286184.45	Картометрический метод	5	-
7250	443323.15	1286234.45	Картометрический метод	5	-
7251	443246.60	1286121.85	Картометрический метод	5	-
7252	443309.25	1286079.85	Картометрический метод	5	-
7253	443216.70	1285966.65	Картометрический метод	5	-

Сведения о местоположении границ объекта					
1. Система координат 60.1					
2. Сведения о характерных точках границ объекта					
Обозначение характерных точек границ	Координаты, м		Метод определения координат характерной точки	Средняя квадратическая погрешность положения характерной точки (M _t), м	Описание обозначения точки на местности (при наличии)
	X	Y			
7254	443200.70	1285979.30	Картометрический метод	5	-
7255	443132.75	1286015.30	Картометрический метод	5	-
7256	443099.45	1286015.30	Картометрический метод	5	-
7257	443110.10	1286059.25	Картометрический метод	5	-
7258	443128.75	1286105.90	Картометрический метод	5	-
7259	443174.00	1286181.85	Картометрический метод	5	-
7260	443237.90	1286261.10	Картометрический метод	5	-
7261	443281.85	1286315.70	Картометрический метод	5	-
7262	443314.45	1286333.05	Картометрический метод	5	-
7263	443343.10	1286332.35	Картометрический метод	5	-
7264	443402.40	1286305.00	Картометрический метод	5	-
7241	443451.65	1286375.65	Картометрический метод	5	-
					-
7265	451651.75	1286499.55	Картометрический метод	5	-
7266	451668.60	1286499.20	Картометрический метод	5	-
7267	451704.35	1286482.70	Картометрический метод	5	-
7268	451721.20	1286493.50	Картометрический метод	5	-
7269	451733.00	1286489.10	Картометрический метод	5	-
7270	451755.20	1286472.60	Картометрический метод	5	-
7271	451755.55	1286458.10	Картометрический метод	5	-
7272	451736.00	1286429.10	Картометрический метод	5	-
7273	451735.35	1286383.30	Картометрический метод	5	-
7274	451717.50	1286375.90	Картометрический метод	5	-
7275	451700.30	1286363.05	Картометрический метод	5	-
7276	451679.40	1286334.10	Картометрический метод	5	-
7277	451650.40	1286276.80	Картометрический метод	5	-

Сведения о местоположении границ объекта					
1. Система координат 60.1					
2. Сведения о характерных точках границ объекта					
Обозначение характерных точек границ	Координаты, м		Метод определения координат характерной точки	Средняя квадратическая погрешность положения характерной точки (M _t), м	Описание обозначения точки на местности (при наличии)
	X	Y			
7278	451602.20	1286300.40	Картометрический метод	5	-
7279	451582.65	1286268.05	Картометрический метод	5	-
7280	451542.75	1286272.95	Картометрический метод	5	-
7281	451520.25	1286251.60	Картометрический метод	5	-
7282	451420.05	1286131.70	Картометрический метод	5	-
7283	451329.55	1286194.25	Картометрический метод	5	-
7284	451267.25	1286074.40	Картометрический метод	5	-
7285	451207.85	1286114.35	Картометрический метод	5	-
7286	451252.70	1286194.25	Картометрический метод	5	-
7287	451280.65	1286233.00	Картометрический метод	5	-
7288	451329.55	1286194.25	Картометрический метод	5	-
7289	451387.50	1286275.10	Картометрический метод	5	-
7290	451409.10	1286264.65	Картометрический метод	5	-
7291	451446.85	1286316.25	Картометрический метод	5	-
7292	451475.80	1286300.75	Картометрический метод	5	-
7293	451524.35	1286370.80	Картометрический метод	5	-
7294	451538.85	1286376.55	Картометрический метод	5	-
7295	451559.05	1286384.65	Картометрический метод	5	-
7296	451573.55	1286409.25	Картометрический метод	5	-
7265	451651.75	1286499.55	Картометрический метод	5	-
					-
7297	448051.40	1286538.05	Картометрический метод	5	-
7298	448082.00	1286520.75	Картометрический метод	5	-
7299	448096.70	1286507.40	Картометрический метод	5	-
7300	448099.35	1286478.10	Картометрический метод	5	-
7301	448128.65	1286463.40	Картометрический метод	5	-

Сведения о местоположении границ объекта

1. Система координат 60.1

2. Сведения о характерных точках границ объекта

Обозначение характерных точек границ	Координаты, м		Метод определения координат характерной точки	Средняя квадратическая погрешность положения характерной точки (M _t), м	Описание обозначения точки на местности (при наличии)
	X	Y			
7302	448195.30	1286386.10	Картометрический метод	5	-
7303	448257.95	1286335.45	Картометрический метод	5	-
7304	448261.05	1286300.05	Картометрический метод	5	-
7305	448209.60	1286261.50	Картометрический метод	5	-
7306	448186.20	1286201.80	Картометрический метод	5	-
7307	448184.50	1286189.05	Картометрический метод	5	-
7308	448171.95	1286100.80	Картометрический метод	5	-
7309	448148.40	1286049.15	Картометрический метод	5	-
7310	448124.70	1285997.05	Картометрический метод	5	-
7311	448079.60	1285957.80	Картометрический метод	5	-
7312	448047.65	1285927.80	Картометрический метод	5	-
7313	448029.00	1285933.10	Картометрический метод	5	-
7314	448030.30	1285947.75	Картометрический метод	5	-
7315	448032.95	1285971.75	Картометрический метод	5	-
7316	448039.60	1285997.05	Картометрический метод	5	-
7317	448058.25	1286018.40	Картометрический метод	5	-
7318	448066.25	1286034.35	Картометрический метод	5	-
7319	448084.90	1286069.00	Картометрический метод	5	-
7320	448094.20	1286106.30	Картометрический метод	5	-
7321	447950.20	1286351.55	Картометрический метод	5	-
7322	447837.00	1286270.30	Картометрический метод	5	-
7323	447814.35	1286291.65	Картометрический метод	5	-
7324	447818.35	1286318.30	Картометрический метод	5	-
7325	447834.30	1286340.90	Картометрический метод	5	-
7326	447858.30	1286346.25	Картометрический метод	5	-
7327	447880.95	1286336.90	Картометрический	5	-

Сведения о местоположении границ объекта

1. Система координат 60.1

2. Сведения о характерных точках границ объекта

Обозначение характерных точек границ	Координаты, м		Метод определения координат характерной точки	Средняя квадратическая погрешность положения характерной точки (M _t), м	Описание обозначения точки на местности (при наличии)
	X	Y			
			метод		
7328	447920.90	1286356.90	Картометрический метод	5	-
7329	447960.85	1286411.50	Картометрический метод	5	-
7330	447987.50	1286442.15	Картометрический метод	5	-
7331	448016.75	1286479.45	Картометрический метод	5	-
7332	448032.75	1286496.75	Картометрический метод	5	-
7297	448051.40	1286538.05	Картометрический метод	5	-
					-
7333	445818.75	1286610.75	Картометрический метод	5	-
7334	445830.05	1286585.40	Картометрический метод	5	-
7335	445853.40	1286545.45	Картометрический метод	5	-
7336	445886.05	1286514.10	Картометрический метод	5	-
7337	445930.65	1286517.40	Картометрический метод	5	-
7338	445909.35	1286476.10	Картометрический метод	5	-
7339	445858.80	1286400.20	Картометрический метод	5	-
7340	445810.80	1286392.20	Картометрический метод	5	-
7341	445804.15	1286402.20	Картометрический метод	5	-
7342	445790.80	1286452.85	Картометрический метод	5	-
7343	445746.15	1286498.15	Картометрический метод	5	-
7344	445791.45	1286569.45	Картометрический метод	5	-
7345	445809.40	1286606.05	Картометрический метод	5	-
7333	445818.75	1286610.75	Картометрический метод	5	-
					-
7346	446805.15	1286656.40	Картометрический метод	5	-
7347	446833.50	1286631.95	Картометрический метод	5	-
7348	446860.70	1286601.65	Картометрический метод	5	-
7349	446892.65	1286586.15	Картометрический метод	5	-

Сведения о местоположении границ объекта

1. Система координат 60.1

2. Сведения о характерных точках границ объекта

Обозначение характерных точек границ	Координаты, м		Метод определения координат характерной точки	Средняя квадратическая погрешность положения характерной точки (M _t), м	Описание обозначения точки на местности (при наличии)
	X	Y			
7350	446659.85	1286329.55	Картометрический метод	5	-
7351	446618.30	1286305.05	Картометрический метод	5	-
7352	446594.70	1286303.95	Картометрический метод	5	-
7353	446529.95	1286321.55	Картометрический метод	5	-
7354	446479.55	1286324.05	Картометрический метод	5	-
7355	446494.20	1286348.00	Картометрический метод	5	-
7356	446508.20	1286381.30	Картометрический метод	5	-
7357	446576.80	1286332.65	Картометрический метод	5	-
7358	446596.80	1286332.65	Картометрический метод	5	-
7359	446628.10	1286349.30	Картометрический метод	5	-
7360	446640.10	1286355.30	Картометрический метод	5	-
7361	446655.40	1286371.30	Картометрический метод	5	-
7362	446783.20	1286503.80	Картометрический метод	5	-
7363	446799.20	1286523.80	Картометрический метод	5	-
7364	446861.80	1286589.10	Картометрический метод	5	-
7365	446801.15	1286647.05	Картометрический метод	5	-
7346	446805.15	1286656.40	Картометрический метод	5	-
					-
7366	456087.20	1286717.30	Картометрический метод	5	-
7367	456113.25	1286702.20	Картометрический метод	5	-
7368	456116.50	1286678.85	Картометрический метод	5	-
7369	456148.25	1286666.30	Картометрический метод	5	-
7370	456117.55	1286612.25	Картометрический метод	5	-
7371	456093.30	1286632.50	Картометрический метод	5	-
7372	456098.50	1286656.75	Картометрический метод	5	-
7373	456059.40	1286689.85	Картометрический метод	5	-

Сведения о местоположении границ объекта

1. Система координат 60.1

2. Сведения о характерных точках границ объекта

Обозначение характерных точек границ	Координаты, м		Метод определения координат характерной точки	Средняя квадратическая погрешность положения характерной точки (M _t), м	Описание обозначения точки на местности (при наличии)
	X	Y			
7366	456087.20	1286717.30	Картометрический метод	5	-
					-
7374	446749.15	1286725.70	Картометрический метод	5	-
7375	446760.50	1286721.05	Картометрический метод	5	-
7376	446783.15	1286707.70	Картометрический метод	5	-
7377	446800.45	1286679.70	Картометрический метод	5	-
7378	446776.50	1286658.40	Картометрический метод	5	-
7379	446717.20	1286712.40	Картометрический метод	5	-
7374	446749.15	1286725.70	Картометрический метод	5	-
					-
7380	456265.95	1286762.35	Картометрический метод	5	-
7381	456291.30	1286750.40	Картометрический метод	5	-
7382	456374.05	1286715.85	Картометрический метод	5	-
7383	456426.10	1286685.20	Картометрический метод	5	-
7384	456440.80	1286667.90	Картометрический метод	5	-
7385	456436.80	1286651.85	Картометрический метод	5	-
7386	456415.45	1286655.80	Картометрический метод	5	-
7387	456372.70	1286662.40	Картометрический метод	5	-
7388	456264.60	1286690.25	Картометрический метод	5	-
7389	456248.60	1286696.90	Картометрический метод	5	-
7390	456224.55	1286711.55	Картометрический метод	5	-
7391	456221.90	1286727.55	Картометрический метод	5	-
7392	456228.55	1286740.95	Картометрический метод	5	-
7393	456247.25	1286753.00	Картометрический метод	5	-
7380	456265.95	1286762.35	Картометрический метод	5	-
					-
7394	446202.50	1286826.15	Картометрический метод	5	-

Сведения о местоположении границ объекта

1. Система координат 60.1

2. Сведения о характерных точках границ объекта

Обозначение характерных точек границ	Координаты, м		Метод определения координат характерной точки	Средняя квадратическая погрешность положения характерной точки (Mt), м	Описание обозначения точки на местности (при наличии)
	X	Y			
7395	446242.65	1286761.80	Картометрический метод	5	-
7396	446338.80	1286757.45	Картометрический метод	5	-
7397	446376.70	1286737.20	Картометрический метод	5	-
7398	446399.85	1286706.25	Картометрический метод	5	-
7399	446409.70	1286674.25	Картометрический метод	5	-
7400	446400.25	1286622.60	Картометрический метод	5	-
7401	446393.55	1286613.25	Картометрический метод	5	-
7402	446419.95	1286558.25	Картометрический метод	5	-
7403	446427.75	1286532.05	Картометрический метод	5	-
7404	446432.90	1286494.60	Картометрический метод	5	-
7405	446444.85	1286490.60	Картометрический метод	5	-
7406	446482.15	1286511.90	Картометрический метод	5	-
7407	446460.85	1286473.30	Картометрический метод	5	-
7408	446468.90	1286416.00	Картометрический метод	5	-
7409	446479.55	1286390.65	Картометрический метод	5	-
7410	446476.90	1286368.00	Картометрический метод	5	-
7411	446459.40	1286320.80	Картометрический метод	5	-
7412	446421.95	1286309.20	Картометрический метод	5	-
7413	446386.40	1286290.10	Картометрический метод	5	-
7414	446257.00	1286145.00	Картометрический метод	5	-
7415	446221.10	1286112.30	Картометрический метод	5	-
7416	446163.90	1286025.00	Картометрический метод	5	-
7417	446127.55	1285982.65	Картометрический метод	5	-
7418	446048.70	1285924.35	Картометрический метод	5	-
7419	445996.40	1285914.20	Картометрический метод	5	-
7420	445974.60	1285914.85	Картометрический	5	-

Сведения о местоположении границ объекта					
1. Система координат 60.1					
2. Сведения о характерных точках границ объекта					
Обозначение характерных точек границ	Координаты, м		Метод определения координат характерной точки	Средняя квадратическая погрешность положения характерной точки (M _t), м	Описание обозначения точки на местности (при наличии)
	X	Y			
			метод		
7421	445958.35	1285919.95	Картометрический метод	5	-
7422	445936.55	1285939.30	Картометрический метод	5	-
7423	445916.55	1285971.75	Картометрический метод	5	-
7424	445897.85	1285995.35	Картометрический метод	5	-
7425	445868.65	1286017.35	Картометрический метод	5	-
7426	445793.85	1286054.90	Картометрический метод	5	-
7427	445762.95	1286076.05	Картометрический метод	5	-
7428	445749.65	1286131.05	Картометрический метод	5	-
7429	445703.00	1286153.70	Картометрический метод	5	-
7430	445639.05	1286209.70	Картометрический метод	5	-
7431	445655.05	1286229.70	Картометрический метод	5	-
7432	445681.70	1286207.05	Картометрический метод	5	-
7433	445721.65	1286205.70	Картометрический метод	5	-
7434	445752.30	1286200.35	Картометрический метод	5	-
7435	445792.25	1286211.00	Картометрический метод	5	-
7436	445865.45	1286341.55	Картометрический метод	5	-
7437	445818.85	1286369.55	Картометрический метод	5	-
7438	445870.80	1286378.85	Картометрический метод	5	-
7439	445954.30	1286536.80	Картометрический метод	5	-
7440	446039.15	1286665.55	Картометрический метод	5	-
7441	446110.25	1286746.40	Картометрический метод	5	-
7442	446162.90	1286797.05	Картометрический метод	5	-
7394	446202.50	1286826.15	Картометрический метод	5	-
					-
7443	456145.50	1286881.35	Картометрический метод	5	-
7444	456185.80	1286847.20	Картометрический	5	-

Сведения о местоположении границ объекта

1. Система координат 60.1

2. Сведения о характерных точках границ объекта

Обозначение характерных точек границ	Координаты, м		Метод определения координат характерной точки	Средняя квадратическая погрешность положения характерной точки (M _t), м	Описание обозначения точки на местности (при наличии)
	X	Y			
			метод		
7445	456188.05	1286831.50	Картометрический метод	5	-
7446	456181.95	1286812.60	Картометрический метод	5	-
7447	456160.00	1286796.00	Картометрический метод	5	-
7448	456140.35	1286796.65	Картометрический метод	5	-
7449	456113.30	1286819.10	Картометрический метод	5	-
7443	456145.50	1286881.35	Картометрический метод	5	-
					-
7450	456164.85	1287127.80	Картометрический метод	5	-
7451	456206.60	1287106.05	Картометрический метод	5	-
7452	456244.50	1287076.70	Картометрический метод	5	-
7453	456211.00	1287008.95	Картометрический метод	5	-
7454	456277.65	1286955.80	Картометрический метод	5	-
7455	456237.35	1286901.20	Картометрический метод	5	-
7456	456204.35	1286869.10	Картометрический метод	5	-
7457	456181.75	1286874.00	Картометрический метод	5	-
7458	456155.45	1286897.30	Картометрический метод	5	-
7459	456189.90	1286962.60	Картометрический метод	5	-
7460	456107.15	1287007.85	Картометрический метод	5	-
7450	456164.85	1287127.80	Картометрический метод	5	-
					-
7461	455763.60	1287415.20	Картометрический метод	5	-
7462	455794.85	1287331.85	Картометрический метод	5	-
7463	455830.85	1287249.10	Картометрический метод	5	-
7464	455853.55	1287163.65	Картометрический метод	5	-
7465	455886.90	1287087.55	Картометрический метод	5	-
7466	455909.60	1287056.90	Картометрический метод	5	-

Сведения о местоположении границ объекта

1. Система координат 60.1

2. Сведения о характерных точках границ объекта

Обозначение характерных точек границ	Координаты, м		Метод определения координат характерной точки	Средняя квадратическая погрешность положения характерной точки (M _t), м	Описание обозначения точки на местности (при наличии)
	X	Y			
7467	455987.00	1286987.60	Картометрический метод	5	-
7468	455882.85	1286801.70	Картометрический метод	5	-
7469	455815.80	1286838.70	Картометрический метод	5	-
7470	455785.60	1286869.15	Картометрический метод	5	-
7471	455687.20	1286939.85	Картометрический метод	5	-
7472	455598.50	1287015.05	Картометрический метод	5	-
7473	455687.75	1287173.50	Картометрический метод	5	-
7474	455722.55	1287196.55	Картометрический метод	5	-
7475	455768.60	1287246.90	Картометрический метод	5	-
7476	455778.90	1287266.55	Картометрический метод	5	-
7477	455785.35	1287300.35	Картометрический метод	5	-
7478	455782.85	1287326.15	Картометрический метод	5	-
7479	455725.65	1287371.50	Картометрический метод	5	-
7461	455763.60	1287415.20	Картометрический метод	5	-
					-
7480	446987.30	1287445.85	Картометрический метод	5	-
7481	446999.35	1287375.20	Картометрический метод	5	-
7482	446990.00	1287369.25	Картометрический метод	5	-
7483	446962.00	1287389.90	Картометрический метод	5	-
7484	446931.35	1287428.55	Картометрический метод	5	-
7480	446987.30	1287445.85	Картометрический метод	5	-
					-
7485	458641.80	1287458.05	Картометрический метод	5	-
7486	458659.95	1287361.60	Картометрический метод	5	-
7487	458636.15	1287357.20	Картометрический метод	5	-
7488	458660.55	1287191.80	Картометрический метод	5	-
7489	458457.50	1287121.60	Картометрический	5	-

Сведения о местоположении границ объекта

1. Система координат 60.1

2. Сведения о характерных точках границ объекта

Обозначение характерных точек границ	Координаты, м		Метод определения координат характерной точки	Средняя квадратическая погрешность положения характерной точки (M _t), м	Описание обозначения точки на местности (при наличии)
	X	Y			
			метод		
7490	458432.20	1287113.60	Картометрический метод	5	-
7491	458359.45	1287272.95	Картометрический метод	5	-
7492	458513.00	1287295.85	Картометрический метод	5	-
7493	458510.40	1287321.05	Картометрический метод	5	-
7494	458517.95	1287349.30	Картометрический метод	5	-
7495	458506.40	1287422.00	Картометрический метод	5	-
7485	458641.80	1287458.05	Картометрический метод	5	-
					-
7496	444397.65	1287474.65	Картометрический метод	5	-
7497	444396.60	1287444.20	Картометрический метод	5	-
7498	444399.05	1287384.55	Картометрический метод	5	-
7499	444399.70	1287381.60	Картометрический метод	5	-
7500	444413.50	1287359.00	Картометрический метод	5	-
7501	444389.10	1287316.85	Картометрический метод	5	-
7502	444319.10	1287261.50	Картометрический метод	5	-
7503	444302.95	1287229.30	Картометрический метод	5	-
7504	444297.05	1287185.50	Картометрический метод	5	-
7505	444253.80	1287131.05	Картометрический метод	5	-
7506	444219.35	1287081.60	Картометрический метод	5	-
7507	444215.85	1287083.25	Картометрический метод	5	-
7508	444215.25	1287082.50	Картометрический метод	5	-
7509	444207.25	1287087.35	Картометрический метод	5	-
7510	444194.75	1287094.85	Картометрический метод	5	-
7511	444187.15	1287099.45	Картометрический метод	5	-
7512	444225.90	1287156.50	Картометрический метод	5	-
7513	444222.55	1287167.30	Картометрический	5	-

Сведения о местоположении границ объекта

1. Система координат 60.1

2. Сведения о характерных точках границ объекта

Обозначение характерных точек границ	Координаты, м		Метод определения координат характерной точки	Средняя квадратическая погрешность положения характерной точки (M _t), м	Описание обозначения точки на местности (при наличии)
	X	Y			
			метод		
7514	444135.65	1287240.90	Картометрический метод	5	-
7515	444125.15	1287237.75	Картометрический метод	5	-
7516	444102.70	1287209.25	Картометрический метод	5	-
7517	444098.05	1287212.90	Картометрический метод	5	-
7518	444111.35	1287240.20	Картометрический метод	5	-
7519	444145.95	1287298.85	Картометрический метод	5	-
7520	444147.30	1287301.50	Картометрический метод	5	-
7521	444231.25	1287254.85	Картометрический метод	5	-
7522	444379.05	1287389.40	Картометрический метод	5	-
7523	444337.75	1287425.35	Картометрический метод	5	-
7524	444384.35	1287457.35	Картометрический метод	5	-
7525	444388.35	1287469.35	Картометрический метод	5	-
7496	444397.65	1287474.65	Картометрический метод	5	-
					-
7526	444205.90	1287548.30	Картометрический метод	5	-
7527	444249.35	1287542.00	Картометрический метод	5	-
7528	444308.60	1287515.75	Картометрический метод	5	-
7529	444339.40	1287506.95	Картометрический метод	5	-
7530	444402.85	1287500.30	Картометрический метод	5	-
7531	444381.65	1287498.65	Картометрический метод	5	-
7532	444343.05	1287451.35	Картометрический метод	5	-
7533	444295.80	1287432.05	Картометрический метод	5	-
7534	444240.50	1287412.10	Картометрический метод	5	-
7535	444192.55	1287454.75	Картометрический метод	5	-
7536	444163.25	1287436.10	Картометрический метод	5	-
7537	444115.30	1287374.15	Картометрический	5	-

Сведения о местоположении границ объекта

1. Система координат 60.1

2. Сведения о характерных точках границ объекта

Обозначение характерных точек границ	Координаты, м		Метод определения координат характерной точки	Средняя квадратическая погрешность положения характерной точки (M _t), м	Описание обозначения точки на местности (при наличии)
	X	Y			
			метод		
7538	444151.95	1287340.80	Картометрический метод	5	-
7539	444133.95	1287322.85	Картометрический метод	5	-
7540	444084.75	1287230.85	Картометрический метод	5	-
7541	444081.35	1287205.70	Картометрический метод	5	-
7542	444067.70	1287229.15	Картометрический метод	5	-
7543	444061.20	1287240.35	Картометрический метод	5	-
7544	444040.75	1287256.90	Картометрический метод	5	-
7545	444037.35	1287260.30	Картометрический метод	5	-
7546	444000.90	1287290.80	Картометрический метод	5	-
7547	443999.15	1287311.50	Картометрический метод	5	-
7548	444007.85	1287330.40	Картометрический метод	5	-
7549	444080.80	1287418.70	Картометрический метод	5	-
7550	444142.15	1287532.55	Картометрический метод	5	-
7551	444156.85	1287543.40	Картометрический метод	5	-
7526	444205.90	1287548.30	Картометрический метод	5	-
					-
7552	448009.65	1287552.10	Картометрический метод	5	-
7553	448008.05	1287540.30	Картометрический метод	5	-
7554	448021.35	1287545.00	Картометрический метод	5	-
7555	448016.50	1287531.65	Картометрический метод	5	-
7556	448007.55	1287520.40	Картометрический метод	5	-
7557	447996.60	1287511.55	Картометрический метод	5	-
7558	447982.50	1287507.20	Картометрический метод	5	-
7559	447977.40	1287507.30	Картометрический метод	5	-
7560	447975.05	1287505.50	Картометрический метод	5	-
7561	447966.40	1287507.45	Картометрический	5	-

Сведения о местоположении границ объекта

1. Система координат 60.1

2. Сведения о характерных точках границ объекта

Обозначение характерных точек границ	Координаты, м		Метод определения координат характерной точки	Средняя квадратическая погрешность положения характерной точки (M _t), м	Описание обозначения точки на местности (при наличии)
	X	Y			
			метод		
7562	447946.10	1287507.75	Картометрический метод	5	-
7563	447933.60	1287497.30	Картометрический метод	5	-
7564	447931.30	1287492.05	Картометрический метод	5	-
7565	447932.15	1287469.20	Картометрический метод	5	-
7566	447938.30	1287450.40	Картометрический метод	5	-
7567	447962.80	1287419.85	Картометрический метод	5	-
7568	447964.75	1287407.15	Картометрический метод	5	-
7569	447962.15	1287399.95	Картометрический метод	5	-
7570	447951.65	1287388.90	Картометрический метод	5	-
7571	447933.90	1287358.25	Картометрический метод	5	-
7572	447917.25	1287353.00	Картометрический метод	5	-
7573	447908.30	1287345.45	Картометрический метод	5	-
7574	447906.65	1287335.95	Картометрический метод	5	-
7575	447912.80	1287319.65	Картометрический метод	5	-
7576	447913.25	1287303.20	Картометрический метод	5	-
7577	447904.45	1287285.20	Картометрический метод	5	-
7578	447904.05	1287275.25	Картометрический метод	5	-
7579	447907.75	1287265.05	Картометрический метод	5	-
7580	447916.05	1287256.30	Картометрический метод	5	-
7581	447931.30	1287249.00	Картометрический метод	5	-
7582	447937.40	1287242.75	Картометрический метод	5	-
7583	447937.85	1287235.85	Картометрический метод	5	-
7584	447932.60	1287226.90	Картометрический метод	5	-
7585	447921.00	1287217.45	Картометрический метод	5	-
7586	447906.75	1287209.60	Картометрический метод	5	-

Сведения о местоположении границ объекта					
1. Система координат 60.1					
2. Сведения о характерных точках границ объекта					
Обозначение характерных точек границ	Координаты, м		Метод определения координат характерной точки	Средняя квадратическая погрешность положения характерной точки (M _t), м	Описание обозначения точки на местности (при наличии)
	X	Y			
7587	447896.50	1287207.50	Картометрический метод	5	-
7588	447876.50	1287211.80	Картометрический метод	5	-
7589	447868.85	1287212.05	Картометрический метод	5	-
7590	447858.30	1287205.65	Картометрический метод	5	-
7591	447852.60	1287194.70	Картометрический метод	5	-
7592	447849.45	1287180.95	Картометрический метод	5	-
7593	447844.85	1287169.25	Картометрический метод	5	-
7594	447834.90	1287159.60	Картометрический метод	5	-
7595	447797.25	1287158.60	Картометрический метод	5	-
7596	447781.75	1287151.20	Картометрический метод	5	-
7597	447763.95	1287187.40	Картометрический метод	5	-
7598	447753.35	1287218.00	Картометрический метод	5	-
7599	447745.60	1287222.75	Картометрический метод	5	-
7600	447725.40	1287221.45	Картометрический метод	5	-
7601	447716.35	1287220.25	Картометрический метод	5	-
7602	447691.20	1287212.80	Картометрический метод	5	-
7603	447669.85	1287208.15	Картометрический метод	5	-
7604	447650.20	1287211.05	Картометрический метод	5	-
7605	447639.50	1287216.05	Картометрический метод	5	-
7606	447609.40	1287243.55	Картометрический метод	5	-
7607	447596.05	1287252.00	Картометрический метод	5	-
7608	447585.30	1287251.60	Картометрический метод	5	-
7609	447578.15	1287244.45	Картометрический метод	5	-
7610	447552.55	1287206.20	Картометрический метод	5	-
7611	447533.05	1287183.50	Картометрический метод	5	-
7612	447513.00	1287170.40	Картометрический	5	-

Сведения о местоположении границ объекта

1. Система координат 60.1

2. Сведения о характерных точках границ объекта

Обозначение характерных точек границ	Координаты, м		Метод определения координат характерной точки	Средняя квадратическая погрешность положения характерной точки (M _t), м	Описание обозначения точки на местности (при наличии)
	X	Y			
			метод		
7613	447481.40	1287164.00	Картометрический метод	5	-
7614	447452.85	1287154.45	Картометрический метод	5	-
7615	447408.35	1287133.40	Картометрический метод	5	-
7616	447304.60	1287239.80	Картометрический метод	5	-
7617	447231.85	1287302.35	Картометрический метод	5	-
7618	447556.05	1287405.70	Картометрический метод	5	-
7619	447675.35	1287448.30	Картометрический метод	5	-
7620	447947.05	1287538.15	Картометрический метод	5	-
7552	448009.65	1287552.10	Картометрический метод	5	-
					-
7621	455618.65	1287567.95	Картометрический метод	5	-
7622	455673.40	1287529.30	Картометрический метод	5	-
7623	455642.70	1287485.15	Картометрический метод	5	-
7624	455586.60	1287423.60	Картометрический метод	5	-
7625	455478.50	1287329.90	Картометрический метод	5	-
7626	455459.80	1287319.15	Картометрический метод	5	-
7627	455453.10	1287327.15	Картометрический метод	5	-
7628	455459.80	1287339.20	Картометрический метод	5	-
7629	455489.15	1287382.00	Картометрический метод	5	-
7630	455478.50	1287430.05	Картометрический метод	5	-
7631	455519.85	1287434.15	Картометрический метод	5	-
7632	455595.95	1287495.75	Картометрический метод	5	-
7621	455618.65	1287567.95	Картометрический метод	5	-
					-
7633	456499.20	1287718.75	Картометрический метод	5	-
7634	456528.25	1287690.70	Картометрический метод	5	-

Сведения о местоположении границ объекта					
1. Система координат 60.1					
2. Сведения о характерных точках границ объекта					
Обозначение характерных точек границ	Координаты, м		Метод определения координат характерной точки	Средняя квадратическая погрешность положения характерной точки (M _t), м	Описание обозначения точки на местности (при наличии)
	X	Y			
7635	456553.05	1287672.20	Картометрический метод	5	-
7636	456593.05	1287656.60	Картометрический метод	5	-
7637	456606.35	1287643.95	Картометрический метод	5	-
7638	456576.20	1287621.55	Картометрический метод	5	-
7639	456553.05	1287611.60	Картометрический метод	5	-
7640	456516.70	1287598.95	Картометрический метод	5	-
7641	456497.65	1287585.10	Картометрический метод	5	-
7642	456479.60	1287560.60	Картометрический метод	5	-
7643	456444.85	1287535.40	Картометрический метод	5	-
7644	456445.75	1287517.55	Картометрический метод	5	-
7645	456459.00	1287497.85	Картометрический метод	5	-
7646	456619.35	1287422.40	Картометрический метод	5	-
7647	456604.70	1287386.75	Картометрический метод	5	-
7648	456556.25	1287330.70	Картометрический метод	5	-
7649	456529.95	1287349.10	Картометрический метод	5	-
7650	456452.10	1287332.35	Картометрический метод	5	-
7651	456386.95	1287381.80	Картометрический метод	5	-
7652	456415.55	1287441.80	Картометрический метод	5	-
7653	456388.70	1287456.60	Картометрический метод	5	-
7654	456410.70	1287499.85	Картометрический метод	5	-
7655	456380.30	1287516.45	Картометрический метод	5	-
7656	456433.55	1287633.65	Картометрический метод	5	-
7657	456452.10	1287632.95	Картометрический метод	5	-
7633	456499.20	1287718.75	Картометрический метод	5	-
					-
7658	458166.00	1287808.65	Картометрический метод	5	-

Сведения о местоположении границ объекта

1. Система координат 60.1

2. Сведения о характерных точках границ объекта

Обозначение характерных точек границ	Координаты, м		Метод определения координат характерной точки	Средняя квадратическая погрешность положения характерной точки (M _t), м	Описание обозначения точки на местности (при наличии)
	X	Y			
7659	458365.10	1287738.85	Картометрический метод	5	-
7660	458370.70	1287753.90	Картометрический метод	5	-
7661	458387.65	1287749.55	Картометрический метод	5	-
7662	458400.15	1287771.50	Картометрический метод	5	-
7663	458392.00	1287777.75	Картометрический метод	5	-
7664	458398.30	1287795.95	Картометрический метод	5	-
7665	458414.55	1287792.20	Картометрический метод	5	-
7666	458407.65	1287755.25	Картометрический метод	5	-
7667	458399.05	1287743.65	Картометрический метод	5	-
7668	458346.35	1287673.60	Картометрический метод	5	-
7669	458258.15	1287587.40	Картометрический метод	5	-
7670	458238.85	1287576.90	Картометрический метод	5	-
7671	458196.65	1287702.20	Картометрический метод	5	-
7658	458166.00	1287808.65	Картометрический метод	5	-
					-
7672	446875.90	1287893.60	Картометрический метод	5	-
7673	446895.20	1287885.60	Картометрический метод	5	-
7674	446925.20	1287859.60	Картометрический метод	5	-
7675	446936.55	1287801.65	Картометрический метод	5	-
7676	446790.70	1287748.40	Картометрический метод	5	-
7677	446788.05	1287761.70	Картометрический метод	5	-
7678	446790.00	1287817.70	Картометрический метод	5	-
7679	446803.30	1287837.00	Картометрический метод	5	-
7680	446823.30	1287857.65	Картометрический метод	5	-
7681	446854.60	1287887.60	Картометрический метод	5	-
7672	446875.90	1287893.60	Картометрический метод	5	-

Сведения о местоположении границ объекта					
1. Система координат 60.1					
2. Сведения о характерных точках границ объекта					
Обозначение характерных точек границ	Координаты, м		Метод определения координат характерной точки	Средняя квадратическая погрешность положения характерной точки (M _t), м	Описание обозначения точки на местности (при наличии)
	X	Y			
					-
7682	458628.10	1287908.90	Картометрический метод	5	-
7683	458720.10	1287810.35	Картометрический метод	5	-
7684	458686.90	1287710.05	Картометрический метод	5	-
7685	458650.60	1287689.95	Картометрический метод	5	-
7686	458566.70	1287731.75	Картометрический метод	5	-
7687	458566.80	1287743.50	Картометрический метод	5	-
7688	458594.75	1287782.55	Картометрический метод	5	-
7689	458615.65	1287831.10	Картометрический метод	5	-
7690	458623.05	1287863.65	Картометрический метод	5	-
7682	458628.10	1287908.90	Картометрический метод	5	-
					-
7691	454818.15	1287923.95	Картометрический метод	5	-
7692	454862.60	1287909.05	Картометрический метод	5	-
7693	454947.55	1287807.10	Картометрический метод	5	-
7694	454982.75	1287809.05	Картометрический метод	5	-
7695	455003.25	1287867.35	Картометрический метод	5	-
7696	455009.95	1287910.80	Картометрический метод	5	-
7697	455080.10	1287885.45	Картометрический метод	5	-
7698	455042.70	1287762.50	Картометрический метод	5	-
7699	455038.70	1287743.80	Картометрический метод	5	-
7700	455026.70	1287698.35	Картометрический метод	5	-
7701	455080.10	1287682.40	Картометрический метод	5	-
7702	455106.80	1287649.05	Картометрический метод	5	-
7703	455254.95	1287619.95	Картометрический метод	5	-
7704	455421.40	1287559.90	Картометрический метод	5	-
7705	455381.80	1287514.70	Картометрический	5	-

Сведения о местоположении границ объекта					
1. Система координат 60.1					
2. Сведения о характерных точках границ объекта					
Обозначение характерных точек границ	Координаты, м		Метод определения координат характерной точки	Средняя квадратическая погрешность положения характерной точки (M _t), м	Описание обозначения точки на местности (при наличии)
	X	Y			
			метод		
7706	455356.85	1287531.70	Картометрический метод	5	-
7707	455344.60	1287533.30	Картометрический метод	5	-
7708	455220.90	1287435.40	Картометрический метод	5	-
7709	455133.70	1287260.30	Картометрический метод	5	-
7710	455078.10	1287292.30	Картометрический метод	5	-
7711	454954.15	1287341.10	Картометрический метод	5	-
7712	454913.30	1287370.00	Картометрический метод	5	-
7713	454900.40	1287388.65	Картометрический метод	5	-
7714	454909.70	1287422.80	Картометрический метод	5	-
7715	454965.70	1287537.85	Картометрический метод	5	-
7716	454947.70	1287550.10	Картометрический метод	5	-
7717	454941.70	1287570.80	Картометрический метод	5	-
7718	454951.25	1287580.90	Картометрический метод	5	-
7719	454952.55	1287614.25	Картометрический метод	5	-
7720	454973.40	1287647.05	Картометрический метод	5	-
7721	454966.70	1287674.00	Картометрический метод	5	-
7722	454928.20	1287695.95	Картометрический метод	5	-
7723	454927.65	1287711.30	Картометрический метод	5	-
7724	454957.65	1287733.75	Картометрический метод	5	-
7725	454960.30	1287747.65	Картометрический метод	5	-
7726	454952.70	1287764.30	Картометрический метод	5	-
7727	454930.25	1287777.35	Картометрический метод	5	-
7728	454849.75	1287862.70	Картометрический метод	5	-
7729	454806.10	1287878.70	Картометрический метод	5	-
7691	454818.15	1287923.95	Картометрический метод	5	-

Сведения о местоположении границ объекта					
1. Система координат 60.1					
2. Сведения о характерных точках границ объекта					
Обозначение характерных точек границ	Координаты, м		Метод определения координат характерной точки	Средняя квадратическая погрешность положения характерной точки (M _t), м	Описание обозначения точки на местности (при наличии)
	X	Y			
					-
7730	444913.65	1288009.50	Картометрический метод	5	-
7731	445045.05	1287816.45	Картометрический метод	5	-
7732	445010.85	1287795.95	Картометрический метод	5	-
7733	444957.40	1287755.10	Картометрический метод	5	-
7734	444946.40	1287750.55	Картометрический метод	5	-
7735	444916.55	1287747.65	Картометрический метод	5	-
7736	444868.25	1287727.35	Картометрический метод	5	-
7737	444711.20	1287683.35	Картометрический метод	5	-
7738	444565.75	1287614.90	Картометрический метод	5	-
7739	444519.45	1287597.20	Картометрический метод	5	-
7740	444534.15	1287611.85	Картометрический метод	5	-
7741	444546.15	1287648.50	Картометрический метод	5	-
7742	444632.00	1287741.10	Картометрический метод	5	-
7743	444670.65	1287716.40	Картометрический метод	5	-
7744	444675.65	1287722.70	Картометрический метод	5	-
7745	444751.85	1287818.35	Картометрический метод	5	-
7746	444726.55	1287841.00	Картометрический метод	5	-
7747	444780.50	1287893.60	Картометрический метод	5	-
7730	444913.65	1288009.50	Картометрический метод	5	-
					-
7748	461038.60	1288050.35	Картометрический метод	5	-
7749	461108.15	1288049.45	Картометрический метод	5	-
7750	461091.20	1288026.20	Картометрический метод	5	-
7751	461073.70	1288012.40	Картометрический метод	5	-
7752	461034.85	1287999.15	Картометрический метод	5	-
7753	460991.75	1287984.45	Картометрический	5	-

Сведения о местоположении границ объекта

1. Система координат 60.1

2. Сведения о характерных точках границ объекта

Обозначение характерных точек границ	Координаты, м		Метод определения координат характерной точки	Средняя квадратическая погрешность положения характерной точки (Mт), м	Описание обозначения точки на местности (при наличии)
	X	Y			
			метод		
7754	460991.65	1287998.30	Картометрический метод	5	-
7755	461007.70	1288031.75	Картометрический метод	5	-
7756	461021.20	1288044.80	Картометрический метод	5	-
7748	461038.60	1288050.35	Картометрический метод	5	-
					-
7757	456048.50	1288080.40	Картометрический метод	5	-
7758	456095.25	1288045.75	Картометрический метод	5	-
7759	456095.25	1287958.95	Картометрический метод	5	-
7760	456072.50	1287750.50	Картометрический метод	5	-
7761	456047.15	1287718.40	Картометрический метод	5	-
7762	456023.10	1287694.30	Картометрический метод	5	-
7763	456000.40	1287675.55	Картометрический метод	5	-
7764	455976.40	1287639.45	Картометрический метод	5	-
7765	455972.40	1287614.05	Картометрический метод	5	-
7766	455933.70	1287607.30	Картометрический метод	5	-
7767	455947.05	1287690.15	Картометрический метод	5	-
7768	455913.65	1287708.75	Картометрический метод	5	-
7769	455833.60	1287747.35	Картометрический метод	5	-
7770	455844.25	1287770.10	Картометрический метод	5	-
7771	455856.30	1287811.50	Картометрический метод	5	-
7772	455862.95	1287854.30	Картометрический метод	5	-
7773	455869.65	1287893.05	Картометрический метод	5	-
7774	455884.30	1287906.40	Картометрический метод	5	-
7775	455885.65	1287925.10	Картометрический метод	5	-
7776	455887.00	1287953.15	Картометрический метод	5	-
7777	455907.05	1288040.05	Картометрический	5	-

Сведения о местоположении границ объекта

1. Система координат 60.1

2. Сведения о характерных точках границ объекта

Обозначение характерных точек границ	Координаты, м		Метод определения координат характерной точки	Средняя квадратическая погрешность положения характерной точки (Mт), м	Описание обозначения точки на местности (при наличии)
	X	Y			
			метод		
7778	455923.05	1288073.45	Картометрический метод	5	-
7757	456048.50	1288080.40	Картометрический метод	5	-
					-
7779	444865.90	1288116.95	Картометрический метод	5	-
7780	444903.20	1288032.00	Картометрический метод	5	-
7781	444903.00	1288023.50	Картометрический метод	5	-
7782	444807.75	1287939.55	Картометрический метод	5	-
7783	444766.45	1287985.55	Картометрический метод	5	-
7784	444613.30	1287841.70	Картометрический метод	5	-
7785	444602.50	1287854.35	Картометрический метод	5	-
7786	444611.35	1287908.90	Картометрический метод	5	-
7787	444599.55	1287945.15	Картометрический метод	5	-
7788	444629.50	1287949.90	Картометрический метод	5	-
7789	444661.85	1287966.10	Картометрический метод	5	-
7790	444721.95	1288013.75	Картометрический метод	5	-
7791	444778.10	1288038.00	Картометрический метод	5	-
7792	444794.30	1288064.50	Картометрический метод	5	-
7779	444865.90	1288116.95	Картометрический метод	5	-
					-
7793	461280.35	1288150.65	Картометрический метод	5	-
7794	461307.85	1288136.95	Картометрический метод	5	-
7795	461286.60	1288108.05	Картометрический метод	5	-
7796	461274.05	1288084.25	Картометрический метод	5	-
7797	461279.15	1288055.15	Картометрический метод	5	-
7798	461281.70	1288026.80	Картометрический метод	5	-
7799	461292.45	1287981.55	Картометрический метод	5	-

Сведения о местоположении границ объекта

1. Система координат 60.1

2. Сведения о характерных точках границ объекта

Обозначение характерных точек границ	Координаты, м		Метод определения координат характерной точки	Средняя квадратическая погрешность положения характерной точки (M _t), м	Описание обозначения точки на местности (при наличии)
	X	Y			
7800	461329.40	1287878.50	Картометрический метод	5	-
7801	461344.55	1287845.85	Картометрический метод	5	-
7802	461284.65	1287789.20	Картометрический метод	5	-
7803	461242.75	1287756.60	Картометрический метод	5	-
7804	461224.75	1287749.30	Картометрический метод	5	-
7805	461191.65	1287752.70	Картометрический метод	5	-
7806	461152.70	1287764.40	Картометрический метод	5	-
7807	461089.35	1287782.40	Картометрический метод	5	-
7808	461044.55	1287803.80	Картометрический метод	5	-
7809	461021.70	1287820.35	Картометрический метод	5	-
7810	461008.55	1287835.45	Картометрический метод	5	-
7811	461023.55	1287853.85	Картометрический метод	5	-
7812	461009.80	1287883.20	Картометрический метод	5	-
7813	461166.35	1287949.90	Картометрический метод	5	-
7814	461217.70	1287987.60	Картометрический метод	5	-
7793	461280.35	1288150.65	Картометрический метод	5	-
					-
7815	457692.55	1288181.25	Картометрический метод	5	-
7816	457746.15	1288180.30	Картометрический метод	5	-
7817	457744.05	1288158.10	Картометрический метод	5	-
7818	457753.40	1288135.55	Картометрический метод	5	-
7819	457804.75	1288103.05	Картометрический метод	5	-
7820	458107.15	1287948.25	Картометрический метод	5	-
7821	458197.05	1287698.75	Картометрический метод	5	-
7822	457302.65	1288025.80	Картометрический метод	5	-
7823	457304.55	1288027.30	Картометрический метод	5	-

Сведения о местоположении границ объекта

1. Система координат 60.1

2. Сведения о характерных точках границ объекта

Обозначение характерных точек границ	Координаты, м		Метод определения координат характерной точки	Средняя квадратическая погрешность положения характерной точки (M _t), м	Описание обозначения точки на местности (при наличии)
	X	Y			
7824	457320.25	1288042.35	Картометрический метод	5	-
7825	457340.75	1288052.25	Картометрический метод	5	-
7826	457398.95	1288078.05	Картометрический метод	5	-
7827	457473.00	1288107.80	Картометрический метод	5	-
7828	457490.20	1288113.10	Картометрический метод	5	-
7829	457509.10	1288114.95	Картометрический метод	5	-
7830	457534.90	1288134.65	Картометрический метод	5	-
7831	457571.55	1288152.80	Картометрический метод	5	-
7832	457630.25	1288171.30	Картометрический метод	5	-
7833	457659.65	1288176.30	Картометрический метод	5	-
7815	457692.55	1288181.25	Картометрический метод	5	-
					-
7834	460088.20	1288188.40	Картометрический метод	5	-
7835	459969.20	1287604.20	Картометрический метод	5	-
7836	459874.00	1287602.75	Картометрический метод	5	-
7837	459870.25	1287695.45	Картометрический метод	5	-
7838	459945.40	1287854.80	Картометрический метод	5	-
7839	460041.85	1288079.30	Картометрический метод	5	-
7834	460088.20	1288188.40	Картометрический метод	5	-
					-
7840	459786.40	1288224.15	Картометрический метод	5	-
7841	459944.20	1288208.15	Картометрический метод	5	-
7842	459737.55	1287781.70	Картометрический метод	5	-
7840	459786.40	1288224.15	Картометрический метод	5	-
					-
7843	447288.05	1288247.55	Картометрический метод	5	-
7844	447290.25	1288243.10	Картометрический метод	5	-

Сведения о местоположении границ объекта					
1. Система координат 60.1					
2. Сведения о характерных точках границ объекта					
Обозначение характерных точек границ	Координаты, м		Метод определения координат характерной точки	Средняя квадратическая погрешность положения характерной точки (M _t), м	Описание обозначения точки на местности (при наличии)
	X	Y			
7845	447283.40	1288229.95	Картометрический метод	5	-
7846	447314.05	1288168.65	Картометрический метод	5	-
7847	447302.05	1288166.65	Картометрический метод	5	-
7848	447135.60	1288054.75	Картометрический метод	5	-
7849	447075.00	1288008.80	Картометрический метод	5	-
7850	446954.50	1287902.25	Картометрический метод	5	-
7851	446938.45	1287964.20	Картометрический метод	5	-
7852	446937.15	1287974.20	Картометрический метод	5	-
7853	447065.25	1288039.40	Картометрический метод	5	-
7854	447068.75	1288058.75	Картометрический метод	5	-
7855	447147.45	1288117.80	Картометрический метод	5	-
7856	447207.55	1288182.70	Картометрический метод	5	-
7843	447288.05	1288247.55	Картометрический метод	5	-
					-
7857	451194.70	1288320.15	Картометрический метод	5	-
7858	451213.90	1288242.70	Картометрический метод	5	-
7859	451240.05	1288161.80	Картометрический метод	5	-
7860	451326.40	1287988.60	Картометрический метод	5	-
7861	451263.95	1287990.10	Картометрический метод	5	-
7862	451011.70	1288253.55	Картометрический метод	5	-
7863	451048.70	1288271.80	Картометрический метод	5	-
7864	451093.55	1288283.65	Картометрический метод	5	-
7865	451132.55	1288302.90	Картометрический метод	5	-
7866	451165.60	1288306.35	Картометрический метод	5	-
7857	451194.70	1288320.15	Картометрический метод	5	-
					-
7867	450901.60	1288349.55	Картометрический	5	-

Сведения о местоположении границ объекта					
1. Система координат 60.1					
2. Сведения о характерных точках границ объекта					
Обозначение характерных точек границ	Координаты, м		Метод определения координат характерной точки	Средняя квадратическая погрешность положения характерной точки (M _t), м	Описание обозначения точки на местности (при наличии)
	X	Y			
			метод		
7868	451253.80	1287987.20	Картометрический метод	5	-
7869	451291.70	1287940.80	Картометрический метод	5	-
7870	451263.60	1287939.50	Картометрический метод	5	-
7871	451248.50	1287932.05	Картометрический метод	5	-
7872	451236.10	1287943.25	Картометрический метод	5	-
7873	451209.20	1287949.25	Картометрический метод	5	-
7874	451219.35	1287968.90	Картометрический метод	5	-
7875	451173.45	1288017.45	Картометрический метод	5	-
7876	451138.00	1288039.25	Картометрический метод	5	-
7877	451096.50	1287996.00	Картометрический метод	5	-
7878	451056.55	1288022.15	Картометрический метод	5	-
7879	451002.80	1288077.90	Картометрический метод	5	-
7880	450935.70	1288124.80	Картометрический метод	5	-
7881	450967.30	1288157.35	Картометрический метод	5	-
7882	450985.85	1288203.55	Картометрический метод	5	-
7883	450897.25	1288310.80	Картометрический метод	5	-
7884	450892.50	1288333.45	Картометрический метод	5	-
7867	450901.60	1288349.55	Картометрический метод	5	-
					-
7885	445566.90	1288351.75	Картометрический метод	5	-
7886	445630.85	1288294.40	Картометрический метод	5	-
7887	445614.90	1288259.80	Картометрический метод	5	-
7888	445590.90	1288277.10	Картометрический метод	5	-
7889	445548.25	1288314.45	Картометрический метод	5	-
7890	445553.60	1288333.10	Картометрический метод	5	-
7885	445566.90	1288351.75	Картометрический	5	-

Сведения о местоположении границ объекта					
1. Система координат 60.1					
2. Сведения о характерных точках границ объекта					
Обозначение характерных точек границ	Координаты, м		Метод определения координат характерной точки	Средняя квадратическая погрешность положения характерной точки (M _t), м	Описание обозначения точки на местности (при наличии)
	X	Y			
			метод		
					-
7891	450753.40	1288421.75	Картометрический метод	5	-
7892	450859.55	1288363.35	Картометрический метод	5	-
7893	450852.30	1288343.40	Картометрический метод	5	-
7894	450782.30	1288365.55	Картометрический метод	5	-
7895	450750.70	1288387.10	Картометрический метод	5	-
7891	450753.40	1288421.75	Картометрический метод	5	-
					-
7896	451113.75	1288569.35	Картометрический метод	5	-
7897	450977.00	1288433.05	Картометрический метод	5	-
7898	450912.95	1288351.45	Картометрический метод	5	-
7899	450785.05	1288438.30	Картометрический метод	5	-
7900	450808.35	1288458.30	Картометрический метод	5	-
7901	450841.50	1288505.20	Картометрический метод	5	-
7902	450876.05	1288541.20	Картометрический метод	5	-
7903	450903.95	1288557.00	Картометрический метод	5	-
7904	450927.50	1288562.90	Картометрический метод	5	-
7905	450968.70	1288553.70	Картометрический метод	5	-
7906	451019.10	1288551.05	Картометрический метод	5	-
7907	451068.40	1288557.95	Картометрический метод	5	-
7896	451113.75	1288569.35	Картометрический метод	5	-
					-
7908	451147.75	1288593.15	Картометрический метод	5	-
7909	451142.60	1288565.80	Картометрический метод	5	-
7910	451140.25	1288535.50	Картометрический метод	5	-
7911	451146.35	1288506.15	Картометрический метод	5	-
7912	450988.50	1288348.30	Картометрический	5	-

Сведения о местоположении границ объекта					
1. Система координат 60.1					
2. Сведения о характерных точках границ объекта					
Обозначение характерных точек границ	Координаты, м		Метод определения координат характерной точки	Средняя квадратическая погрешность положения характерной точки (M _t), м	Описание обозначения точки на местности (при наличии)
	X	Y			
			метод		
7913	451000.85	1288319.65	Картометрический метод	5	-
7914	450997.85	1288304.85	Картометрический метод	5	-
7915	450982.10	1288284.15	Картометрический метод	5	-
7916	450926.30	1288339.45	Картометрический метод	5	-
7908	451147.75	1288593.15	Картометрический метод	5	-
					-
7917	454412.10	1288602.80	Картометрический метод	5	-
7918	454460.15	1288575.50	Картометрический метод	5	-
7919	454482.20	1288555.50	Картометрический метод	5	-
7920	454486.20	1288537.50	Картометрический метод	5	-
7921	454483.55	1288524.80	Картометрический метод	5	-
7922	454478.85	1288508.10	Картометрический метод	5	-
7923	454470.85	1288498.75	Картометрический метод	5	-
7924	454450.15	1288481.30	Картометрический метод	5	-
7925	454436.15	1288472.60	Картометрический метод	5	-
7926	454418.80	1288460.55	Картометрический метод	5	-
7927	454412.75	1288454.55	Картометрический метод	5	-
7928	454401.45	1288429.80	Картометрический метод	5	-
7929	454117.80	1288494.00	Картометрический метод	5	-
7930	454129.80	1288553.50	Картометрический метод	5	-
7931	454214.55	1288518.25	Картометрический метод	5	-
7932	454370.75	1288499.20	Картометрический метод	5	-
7933	454389.40	1288497.25	Картометрический метод	5	-
7934	454421.45	1288480.60	Картометрический метод	5	-
7935	454438.80	1288544.10	Картометрический метод	5	-
7936	454400.75	1288553.35	Картометрический	5	-

Сведения о местоположении границ объекта					
1. Система координат 60.1					
2. Сведения о характерных точках границ объекта					
Обозначение характерных точек границ	Координаты, м		Метод определения координат характерной точки	Средняя квадратическая погрешность положения характерной точки (M _t), м	Описание обозначения точки на местности (при наличии)
	X	Y			
			метод		
7917	454412.10	1288602.80	Картометрический метод	5	-
					-
7937	458375.95	1288649.00	Картометрический метод	5	-
7938	458771.75	1288627.45	Картометрический метод	5	-
7939	458772.45	1288622.20	Картометрический метод	5	-
7940	458764.10	1288605.15	Картометрический метод	5	-
7941	458759.95	1288581.60	Картометрический метод	5	-
7942	458755.80	1288516.55	Картометрический метод	5	-
7943	458751.20	1288379.45	Картометрический метод	5	-
7944	458746.35	1288347.60	Картометрический метод	5	-
7945	458709.45	1288219.30	Картометрический метод	5	-
7946	458697.45	1288179.15	Картометрический метод	5	-
7947	458686.85	1288125.60	Картометрический метод	5	-
7948	458669.75	1288052.70	Картометрический метод	5	-
7949	458649.90	1287990.40	Картометрический метод	5	-
7950	458635.40	1287956.85	Картометрический метод	5	-
7951	458601.55	1287909.40	Картометрический метод	5	-
7952	458560.55	1287865.65	Картометрический метод	5	-
7953	458524.75	1287863.25	Картометрический метод	5	-
7954	458443.35	1287895.05	Картометрический метод	5	-
7955	458430.85	1287858.70	Картометрический метод	5	-
7956	458363.25	1287884.85	Картометрический метод	5	-
7957	458349.45	1287957.50	Картометрический метод	5	-
7958	458279.35	1287988.70	Картометрический метод	5	-
7959	458132.80	1287954.60	Картометрический метод	5	-
7960	457823.55	1288115.65	Картометрический	5	-

Сведения о местоположении границ объекта					
1. Система координат 60.1					
2. Сведения о характерных точках границ объекта					
Обозначение характерных точек границ	Координаты, м		Метод определения координат характерной точки	Средняя квадратическая погрешность положения характерной точки (M _t), м	Описание обозначения точки на местности (при наличии)
	X	Y			
			метод		
7961	457775.95	1288150.65	Картометрический метод	5	-
7962	457765.95	1288163.15	Картометрический метод	5	-
7963	457762.00	1288179.00	Картометрический метод	5	-
7964	457853.85	1288205.45	Картометрический метод	5	-
7965	457874.15	1288212.55	Картометрический метод	5	-
7966	457882.60	1288220.55	Картометрический метод	5	-
7967	457889.90	1288231.55	Картометрический метод	5	-
7968	457894.20	1288245.30	Картометрический метод	5	-
7969	457894.20	1288270.00	Картометрический метод	5	-
7970	457896.95	1288279.75	Картометрический метод	5	-
7971	457904.35	1288286.85	Картометрический метод	5	-
7972	458047.50	1288380.00	Картометрический метод	5	-
7973	458221.10	1288537.25	Картометрический метод	5	-
7974	458261.55	1288577.00	Картометрический метод	5	-
7975	458278.30	1288633.80	Картометрический метод	5	-
7976	458285.35	1288642.70	Картометрический метод	5	-
7977	458300.55	1288645.30	Картометрический метод	5	-
7978	458363.30	1288645.30	Картометрический метод	5	-
7937	458375.95	1288649.00	Картометрический метод	5	-
					-
7979	448240.30	1288652.05	Картометрический метод	5	-
7980	448305.65	1288578.75	Картометрический метод	5	-
7981	448376.25	1288524.05	Картометрический метод	5	-
7982	448315.00	1288456.15	Картометрический метод	5	-
7983	448293.70	1288420.15	Картометрический метод	5	-
7984	448279.05	1288396.20	Картометрический	5	-

Сведения о местоположении границ объекта

1. Система координат 60.1

2. Сведения о характерных точках границ объекта

Обозначение характерных точек границ	Координаты, м		Метод определения координат характерной точки	Средняя квадратическая погрешность положения характерной точки (M _t), м	Описание обозначения точки на местности (при наличии)
	X	Y			
			метод		
7985	448271.10	1288374.85	Картометрический метод	5	-
7986	448275.10	1288341.55	Картометрический метод	5	-
7987	448277.75	1288298.90	Картометрический метод	5	-
7988	448276.45	1288276.25	Картометрический метод	5	-
7989	448263.15	1288246.95	Картометрический метод	5	-
7990	448267.15	1288221.65	Картометрический метод	5	-
7991	448281.80	1288190.95	Картометрический метод	5	-
7992	448265.85	1288147.00	Картометрический метод	5	-
7993	448233.90	1288132.35	Картометрический метод	5	-
7994	448195.25	1288111.05	Картометрический метод	5	-
7995	448160.65	1288081.75	Картометрический метод	5	-
7996	448132.65	1288057.75	Картометрический метод	5	-
7997	448112.70	1287981.80	Картометрический метод	5	-
7998	448110.05	1287941.85	Картометрический метод	5	-
7999	448098.10	1287923.20	Картометрический метод	5	-
8000	448083.45	1287871.25	Картометрический метод	5	-
8001	448078.15	1287835.25	Картометрический метод	5	-
8002	448071.50	1287809.95	Картометрический метод	5	-
8003	448040.90	1287764.65	Картометрический метод	5	-
8004	448023.60	1287707.35	Картометрический метод	5	-
8005	448024.90	1287692.70	Картометрический метод	5	-
8006	448040.90	1287660.70	Картометрический метод	5	-
8007	448048.95	1287620.75	Картометрический метод	5	-
8008	448038.30	1287600.75	Картометрический метод	5	-
8009	448014.30	1287570.10	Картометрический метод	5	-

Сведения о местоположении границ объекта					
1. Система координат 60.1					
2. Сведения о характерных точках границ объекта					
Обозначение характерных точек границ	Координаты, м		Метод определения координат характерной точки	Средняя квадратическая погрешность положения характерной точки (M _t), м	Описание обозначения точки на местности (при наличии)
	X	Y			
8010	447886.45	1287536.85	Картометрический метод	5	-
8011	447560.10	1287426.35	Картометрический метод	5	-
8012	447546.75	1287503.65	Картометрический метод	5	-
8013	447534.75	1287559.60	Картометрический метод	5	-
8014	447281.55	1287846.85	Картометрический метод	5	-
8015	447209.55	1287925.50	Картометрический метод	5	-
8016	447215.55	1287930.80	Картометрический метод	5	-
8017	447265.50	1287967.45	Картометрический метод	5	-
8018	447298.10	1288004.75	Картометрический метод	5	-
8019	447327.40	1288026.70	Картометрический метод	5	-
8020	447410.70	1288025.35	Картометрический метод	5	-
8021	447437.30	1288060.65	Картометрический метод	5	-
8022	447454.60	1288056.65	Картометрический метод	5	-
8023	447510.55	1288105.25	Картометрический метод	5	-
8024	447557.80	1288159.90	Картометрический метод	5	-
8025	447589.10	1288172.55	Картометрический метод	5	-
8026	447601.10	1288140.55	Картометрический метод	5	-
8027	447694.35	1288129.85	Картометрический метод	5	-
8028	447771.65	1288155.15	Картометрический метод	5	-
8029	447760.95	1288205.80	Картометрический метод	5	-
8030	447922.10	1288267.05	Картометрический метод	5	-
8031	447987.35	1288319.00	Картометрический метод	5	-
8032	448065.95	1288284.30	Картометрический метод	5	-
8033	448147.20	1288366.90	Картометрический метод	5	-
8034	448167.10	1288537.45	Картометрический метод	5	-
8035	448149.80	1288557.45	Картометрический	5	-

Сведения о местоположении границ объекта

1. Система координат 60.1

2. Сведения о характерных точках границ объекта

Обозначение характерных точек границ	Координаты, м		Метод определения координат характерной точки	Средняя квадратическая погрешность положения характерной точки (Mт), м	Описание обозначения точки на местности (при наличии)
	X	Y			
			метод		
7979	448240.30	1288652.05	Картометрический метод	5	-
					-
8036	446202.10	1288828.60	Картометрический метод	5	-
8037	446207.45	1288817.90	Картометрический метод	5	-
8038	446210.15	1288775.30	Картометрический метод	5	-
8039	446178.20	1288715.30	Картометрический метод	5	-
8040	446135.60	1288651.40	Картометрический метод	5	-
8041	446102.30	1288610.10	Картометрический метод	5	-
8042	446037.05	1288547.45	Картометрический метод	5	-
8043	445957.15	1288446.25	Картометрический метод	5	-
8044	445919.90	1288387.60	Картометрический метод	5	-
8045	445772.10	1288251.75	Картометрический метод	5	-
8046	445702.80	1288275.75	Картометрический метод	5	-
8047	445678.85	1288253.10	Картометрический метод	5	-
8048	445660.20	1288230.45	Картометрический метод	5	-
8049	445622.90	1288205.15	Картометрический метод	5	-
8050	445601.60	1288205.15	Картометрический метод	5	-
8051	445625.55	1288243.80	Картометрический метод	5	-
8052	445658.85	1288293.10	Картометрический метод	5	-
8053	445754.75	1288274.40	Картометрический метод	5	-
8054	445915.90	1288414.25	Картометрический метод	5	-
8055	445849.25	1288495.55	Картометрический метод	5	-
8056	445923.80	1288572.80	Картометрический метод	5	-
8057	446087.60	1288734.00	Картометрический метод	5	-
8058	446099.55	1288756.65	Картометрический метод	5	-
8059	446159.50	1288807.25	Картометрический	5	-

Сведения о местоположении границ объекта

1. Система координат 60.1

2. Сведения о характерных точках границ объекта

Обозначение характерных точек границ	Координаты, м		Метод определения координат характерной точки	Средняя квадратическая погрешность положения характерной точки (M _t), м	Описание обозначения точки на местности (при наличии)
	X	Y			
			метод		
8036	446202.10	1288828.60	Картометрический метод	5	-
					-
8060	446177.45	1288841.25	Картометрический метод	5	-
8061	446141.50	1288816.60	Картометрический метод	5	-
8062	446083.60	1288772.65	Картометрический метод	5	-
8063	446068.95	1288754.00	Картометрический метод	5	-
8064	446041.00	1288711.35	Картометрический метод	5	-
8065	445911.80	1288599.50	Картометрический метод	5	-
8066	445770.65	1288455.60	Картометрический метод	5	-
8067	445739.35	1288494.95	Картометрический метод	5	-
8068	445638.10	1288455.00	Картометрический метод	5	-
8069	445594.80	1288561.60	Картометрический метод	5	-
8070	445694.00	1288611.55	Картометрический метод	5	-
8071	445911.75	1288712.75	Картометрический метод	5	-
8072	445939.10	1288680.10	Картометрический метод	5	-
8073	445949.75	1288718.05	Картометрический метод	5	-
8074	445979.70	1288762.70	Картометрический метод	5	-
8075	446028.95	1288796.65	Картометрический метод	5	-
8076	446118.85	1288826.60	Картометрический метод	5	-
8060	446177.45	1288841.25	Картометрический метод	5	-
					-
8077	447988.20	1288857.15	Картометрический метод	5	-
8078	447973.85	1288830.00	Картометрический метод	5	-
8079	447989.85	1288790.05	Картометрический метод	5	-
8080	448077.80	1288713.40	Картометрический метод	5	-
8081	448084.45	1288664.10	Картометрический метод	5	-

Сведения о местоположении границ объекта

1. Система координат 60.1

2. Сведения о характерных точках границ объекта

Обозначение характерных точек границ	Координаты, м		Метод определения координат характерной точки	Средняя квадратическая погрешность положения характерной точки (M _t), м	Описание обозначения точки на местности (при наличии)
	X	Y			
8082	448124.45	1288594.10	Картометрический метод	5	-
8083	448092.50	1288574.80	Картометрический метод	5	-
8084	448035.85	1288638.10	Картометрический метод	5	-
8085	447990.60	1288591.50	Картометрический метод	5	-
8086	447971.30	1288536.85	Картометрический метод	5	-
8087	447936.70	1288470.25	Картометрический метод	5	-
8088	447897.40	1288406.30	Картометрический метод	5	-
8089	447844.15	1288377.00	Картометрический метод	5	-
8090	447856.15	1288341.00	Картометрический метод	5	-
8091	447813.50	1288309.70	Картометрический метод	5	-
8092	447804.20	1288323.05	Картометрический метод	5	-
8093	447683.00	1288281.10	Картометрический метод	5	-
8094	447655.00	1288289.10	Картометрический метод	5	-
8095	447639.70	1288303.80	Картометрический метод	5	-
8096	447587.75	1288279.80	Картометрический метод	5	-
8097	447523.80	1288257.85	Картометрический метод	5	-
8098	447485.85	1288227.20	Картометрический метод	5	-
8099	447534.50	1288167.90	Картометрический метод	5	-
8100	447515.20	1288145.90	Картометрический метод	5	-
8101	447480.55	1288201.90	Картометрический метод	5	-
8102	447449.25	1288207.90	Картометрический метод	5	-
8103	447437.25	1288219.25	Картометрический метод	5	-
8104	447377.30	1288191.25	Картометрический метод	5	-
8105	447336.65	1288257.90	Картометрический метод	5	-
8106	447334.00	1288260.75	Картометрический метод	5	-
8107	447328.00	1288267.25	Картометрический	5	-

Сведения о местоположении границ объекта

1. Система координат 60.1

2. Сведения о характерных точках границ объекта

Обозначение характерных точек границ	Координаты, м		Метод определения координат характерной точки	Средняя квадратическая погрешность положения характерной точки (M _t), м	Описание обозначения точки на местности (при наличии)
	X	Y			
			метод		
8108	447319.00	1288260.70	Картометрический метод	5	-
8109	447291.35	1288240.60	Картометрический метод	5	-
8110	447282.70	1288260.60	Картометрический метод	5	-
8111	447279.50	1288269.00	Картометрический метод	5	-
8112	447335.90	1288299.05	Картометрический метод	5	-
8113	447351.55	1288330.05	Картометрический метод	5	-
8114	447393.70	1288356.25	Картометрический метод	5	-
8115	447437.65	1288299.65	Картометрический метод	5	-
8116	447482.35	1288340.00	Картометрический метод	5	-
8117	447524.75	1288317.50	Картометрический метод	5	-
8118	447556.35	1288325.75	Картометрический метод	5	-
8119	447588.65	1288346.95	Картометрический метод	5	-
8120	447606.35	1288335.55	Картометрический метод	5	-
8121	447684.55	1288382.30	Картометрический метод	5	-
8122	447713.45	1288366.70	Картометрический метод	5	-
8123	447736.85	1288369.25	Картометрический метод	5	-
8124	447868.45	1288450.95	Картометрический метод	5	-
8125	447926.55	1288517.85	Картометрический метод	5	-
8126	447951.45	1288558.90	Картометрический метод	5	-
8127	447954.45	1288589.90	Картометрический метод	5	-
8128	447949.65	1288616.90	Картометрический метод	5	-
8129	447929.05	1288657.95	Картометрический метод	5	-
8130	447901.70	1288701.45	Картометрический метод	5	-
8131	447908.20	1288745.55	Картометрический метод	5	-
8132	447822.20	1288791.10	Картометрический метод	5	-

Сведения о местоположении границ объекта

1. Система координат 60.1

2. Сведения о характерных точках границ объекта

Обозначение характерных точек границ	Координаты, м		Метод определения координат характерной точки	Средняя квадратическая погрешность положения характерной точки (M _t), м	Описание обозначения точки на местности (при наличии)
	X	Y			
8133	447821.20	1288802.15	Картометрический метод	5	-
8134	447860.90	1288835.85	Картометрический метод	5	-
8135	447880.50	1288833.40	Картометрический метод	5	-
8136	447949.65	1288803.95	Картометрический метод	5	-
8137	447976.15	1288856.25	Картометрический метод	5	-
8077	447988.20	1288857.15	Картометрический метод	5	-
					-
8138	447451.40	1289427.80	Картометрический метод	5	-
8139	447483.35	1289395.80	Картометрический метод	5	-
8140	447495.35	1289374.50	Картометрический метод	5	-
8141	447492.75	1289317.20	Картометрический метод	5	-
8142	447496.75	1289273.25	Картометрический метод	5	-
8143	447523.40	1289249.25	Картометрический метод	5	-
8144	447586.05	1289202.55	Картометрический метод	5	-
8145	447643.30	1289182.55	Картометрический метод	5	-
8146	447675.30	1289146.60	Картометрический метод	5	-
8147	447741.95	1289066.60	Картометрический метод	5	-
8148	447860.55	1288949.30	Картометрический метод	5	-
8149	447829.90	1288954.65	Картометрический метод	5	-
8150	447785.95	1288948.00	Картометрический метод	5	-
8151	447754.00	1288942.70	Картометрический метод	5	-
8152	447710.05	1288914.70	Картометрический метод	5	-
8153	447702.05	1288918.70	Картометрический метод	5	-
8154	447747.30	1288965.35	Картометрический метод	5	-
8155	447711.35	1289010.65	Картометрический метод	5	-
8156	447695.35	1289018.65	Картометрический метод	5	-

Сведения о местоположении границ объекта					
1. Система координат 60.1					
2. Сведения о характерных точках границ объекта					
Обозначение характерных точек границ	Координаты, м		Метод определения координат характерной точки	Средняя квадратическая погрешность положения характерной точки (M _t), м	Описание обозначения точки на местности (при наличии)
	X	Y			
8157	447671.35	1288997.35	Картометрический метод	5	-
8158	447622.10	1288954.70	Картометрический метод	5	-
8159	447603.45	1288980.05	Картометрический метод	5	-
8160	447599.40	1289029.35	Картометрический метод	5	-
8161	447340.90	1289303.90	Картометрический метод	5	-
8162	447262.25	1289329.25	Картометрический метод	5	-
8163	447256.95	1289361.25	Картометрический метод	5	-
8164	447344.85	1289377.20	Картометрический метод	5	-
8165	447419.45	1289405.15	Картометрический метод	5	-
8138	447451.40	1289427.80	Картометрический метод	5	-
					-
8166	447553.85	1289646.30	Картометрический метод	5	-
8167	447605.85	1289642.30	Картометрический метод	5	-
8168	447765.75	1289450.35	Картометрический метод	5	-
8169	447860.40	1289278.45	Картометрический метод	5	-
8170	447853.75	1289249.15	Картометрический метод	5	-
8171	447827.15	1289169.20	Картометрический метод	5	-
8172	447827.15	1289118.55	Картометрический метод	5	-
8173	447860.50	1289055.90	Картометрический метод	5	-
8174	447895.15	1289029.25	Картометрический метод	5	-
8175	447885.85	1288999.95	Картометрический метод	5	-
8176	447880.55	1288957.30	Картометрический метод	5	-
8177	447840.55	1288999.95	Картометрический метод	5	-
8178	447708.60	1289151.90	Картометрический метод	5	-
8179	447677.95	1289183.90	Картометрический метод	5	-
8180	447630.00	1289207.90	Картометрический метод	5	-

Сведения о местоположении границ объекта

1. Система координат 60.1

2. Сведения о характерных точках границ объекта

Обозначение характерных точек границ	Координаты, м		Метод определения координат характерной точки	Средняя квадратическая погрешность положения характерной точки (M _t), м	Описание обозначения точки на местности (при наличии)
	X	Y			
8181	447571.35	1289237.20	Картометрический метод	5	-
8182	447531.40	1289262.55	Картометрический метод	5	-
8183	447514.05	1289290.55	Картометрический метод	5	-
8184	447514.05	1289326.50	Картометрический метод	5	-
8185	447516.70	1289373.15	Картометрический метод	5	-
8186	447512.70	1289403.80	Картометрический метод	5	-
8187	447492.70	1289419.80	Картометрический метод	5	-
8188	447466.05	1289446.45	Картометрический метод	5	-
8189	447490.00	1289481.10	Картометрический метод	5	-
8190	447521.95	1289531.70	Картометрический метод	5	-
8191	447547.20	1289631.65	Картометрический метод	5	-
8166	447553.85	1289646.30	Картометрический метод	5	-
					-
8192	449193.60	1289659.65	Картометрический метод	5	-
8193	449220.25	1289619.05	Картометрический метод	5	-
8194	449230.95	1289611.30	Картометрический метод	5	-
8195	449262.00	1289609.35	Картометрический метод	5	-
8196	449276.60	1289606.45	Картометрический метод	5	-
8197	449295.05	1289592.35	Картометрический метод	5	-
8198	449348.00	1289513.80	Картометрический метод	5	-
8199	449322.65	1289476.90	Картометрический метод	5	-
8200	449264.45	1289410.65	Картометрический метод	5	-
8201	449220.75	1289370.80	Картометрический метод	5	-
8202	449166.35	1289235.75	Картометрический метод	5	-
8203	449167.30	1289217.75	Картометрический метод	5	-
8204	449109.05	1289198.10	Картометрический метод	5	-

Сведения о местоположении границ объекта					
1. Система координат 60.1					
2. Сведения о характерных точках границ объекта					
Обозначение характерных точек границ	Координаты, м		Метод определения координат характерной точки	Средняя квадратическая погрешность положения характерной точки (M _t), м	Описание обозначения точки на местности (при наличии)
	X	Y			
8205	449039.60	1288941.50	Картометрический метод	5	-
8206	448996.25	1288929.40	Картометрический метод	5	-
8207	448924.45	1288815.00	Картометрический метод	5	-
8208	448919.60	1288825.70	Картометрический метод	5	-
8209	448877.80	1288855.80	Картометрический метод	5	-
8210	448810.30	1288890.30	Картометрический метод	5	-
8211	448870.50	1289062.30	Картометрический метод	5	-
8212	448738.40	1289027.80	Картометрический метод	5	-
8213	449065.80	1289584.10	Картометрический метод	5	-
8214	449130.40	1289590.40	Картометрический метод	5	-
8192	449193.60	1289659.65	Картометрический метод	5	-
					-
8215	452183.80	1289723.15	Картометрический метод	5	-
8216	452218.50	1289713.90	Картометрический метод	5	-
8217	452245.20	1289707.25	Картометрический метод	5	-
8218	452269.25	1289683.25	Картометрический метод	5	-
8219	452133.55	1289499.75	Картометрический метод	5	-
8220	452067.25	1289513.90	Картометрический метод	5	-
8221	452056.60	1289530.25	Картометрический метод	5	-
8222	452054.70	1289542.15	Картометрический метод	5	-
8223	452076.40	1289599.35	Картометрический метод	5	-
8224	452079.85	1289612.85	Картометрический метод	5	-
8225	452149.90	1289699.90	Картометрический метод	5	-
8215	452183.80	1289723.15	Картометрический метод	5	-
					-
8226	447360.65	1289762.30	Картометрический метод	5	-
8227	447405.95	1289758.30	Картометрический	5	-

Сведения о местоположении границ объекта

1. Система координат 60.1

2. Сведения о характерных точках границ объекта

Обозначение характерных точек границ	Координаты, м		Метод определения координат характерной точки	Средняя квадратическая погрешность положения характерной точки (M _t), м	Описание обозначения точки на местности (при наличии)
	X	Y			
			метод		
8228	447465.95	1289696.95	Картометрический метод	5	-
8229	447535.25	1289638.30	Картометрический метод	5	-
8230	447521.90	1289590.35	Картометрический метод	5	-
8231	447504.65	1289542.40	Картометрический метод	5	-
8232	447479.35	1289503.75	Картометрический метод	5	-
8233	447454.05	1289451.80	Картометрический метод	5	-
8234	447422.10	1289423.80	Картометрический метод	5	-
8235	447382.15	1289411.85	Картометрический метод	5	-
8236	447360.80	1289457.15	Картометрический метод	5	-
8237	447334.15	1289499.80	Картометрический метод	5	-
8238	447276.85	1289535.80	Картометрический метод	5	-
8239	447216.90	1289570.45	Картометрический метод	5	-
8240	447196.85	1289638.45	Картометрический метод	5	-
8241	447159.55	1289686.40	Картометрический метод	5	-
8242	447220.80	1289699.70	Картометрический метод	5	-
8243	447304.75	1289733.00	Картометрический метод	5	-
8226	447360.65	1289762.30	Картометрический метод	5	-
					-
8244	458355.30	1289770.25	Картометрический метод	5	-
8245	458360.30	1289756.50	Картометрический метод	5	-
8246	458369.05	1289759.00	Картометрический метод	5	-
8247	458376.55	1289745.00	Картометрический метод	5	-
8248	458358.50	1289721.50	Картометрический метод	5	-
8249	458342.80	1289711.30	Картометрический метод	5	-
8250	458312.15	1289699.65	Картометрический метод	5	-
8251	458205.70	1289649.65	Картометрический	5	-

Сведения о местоположении границ объекта

1. Система координат 60.1

2. Сведения о характерных точках границ объекта

Обозначение характерных точек границ	Координаты, м		Метод определения координат характерной точки	Средняя квадратическая погрешность положения характерной точки (M _t), м	Описание обозначения точки на местности (при наличии)
	X	Y			
			метод		
8252	458100.00	1289581.05	Картометрический метод	5	-
8253	458035.25	1289533.65	Картометрический метод	5	-
8254	457996.80	1289516.50	Картометрический метод	5	-
8255	457975.10	1289522.10	Картометрический метод	5	-
8256	457964.85	1289546.30	Картометрический метод	5	-
8257	458057.25	1289698.25	Картометрический метод	5	-
8258	458172.45	1289690.95	Картометрический метод	5	-
8259	458200.00	1289704.80	Картометрический метод	5	-
8260	458217.55	1289723.65	Картометрический метод	5	-
8261	458252.60	1289750.00	Картометрический метод	5	-
8262	458303.95	1289763.90	Картометрический метод	5	-
8244	458355.30	1289770.25	Картометрический метод	5	-
					-
8263	461965.90	1289861.70	Картометрический метод	5	-
8264	461953.65	1289847.15	Картометрический метод	5	-
8265	461951.35	1289833.80	Картометрический метод	5	-
8266	461957.45	1289818.35	Картометрический метод	5	-
8267	462016.80	1289764.85	Картометрический метод	5	-
8268	462014.45	1289743.90	Картометрический метод	5	-
8269	462009.80	1289738.10	Картометрический метод	5	-
8270	462002.25	1289736.65	Картометрический метод	5	-
8271	461976.35	1289741.90	Картометрический метод	5	-
8272	461954.55	1289744.50	Картометрический метод	5	-
8273	461930.10	1289739.55	Картометрический метод	5	-
8274	461896.05	1289748.60	Картометрический метод	5	-
8275	461881.25	1289749.45	Картометрический	5	-

Сведения о местоположении границ объекта

1. Система координат 60.1

2. Сведения о характерных точках границ объекта

Обозначение характерных точек границ	Координаты, м		Метод определения координат характерной точки	Средняя квадратическая погрешность положения характерной точки (M _t), м	Описание обозначения точки на местности (при наличии)
	X	Y			
			метод		
8276	461871.35	1289754.10	Картометрический метод	5	-
8277	461864.05	1289769.80	Картометрический метод	5	-
8278	461859.70	1289801.50	Картометрический метод	5	-
8279	461855.95	1289809.05	Картометрический метод	5	-
8280	461845.75	1289811.10	Картометрический метод	5	-
8281	461816.95	1289795.70	Картометрический метод	5	-
8282	461808.25	1289788.40	Картометрический метод	5	-
8283	461792.25	1289742.75	Картометрический метод	5	-
8284	461795.15	1289720.65	Картометрический метод	5	-
8285	461787.60	1289688.65	Картометрический метод	5	-
8286	461765.75	1289664.80	Картометрический метод	5	-
8287	461746.00	1289648.25	Картометрический метод	5	-
8288	461739.70	1289632.70	Картометрический метод	5	-
8289	461752.80	1289612.75	Картометрический метод	5	-
8290	461754.70	1289599.70	Картометрический метод	5	-
8291	461745.20	1289580.70	Картометрический метод	5	-
8292	461733.20	1289589.80	Картометрический метод	5	-
8293	461709.00	1289591.95	Картометрический метод	5	-
8294	461713.70	1289602.30	Картометрический метод	5	-
8295	461708.15	1289611.90	Картометрический метод	5	-
8296	461658.15	1289654.65	Картометрический метод	5	-
8297	461644.75	1289658.15	Картометрический метод	5	-
8298	461797.70	1289835.95	Картометрический метод	5	-
8263	461965.90	1289861.70	Картометрический метод	5	-
					-
8299	452240.65	1289901.25	Картометрический	5	-

Сведения о местоположении границ объекта

1. Система координат 60.1

2. Сведения о характерных точках границ объекта

Обозначение характерных точек границ	Координаты, м		Метод определения координат характерной точки	Средняя квадратическая погрешность положения характерной точки (M _t), м	Описание обозначения точки на местности (при наличии)
	X	Y			
			метод		
8300	452274.60	1289880.85	Картометрический метод	5	-
8301	452318.25	1289857.30	Картометрический метод	5	-
8302	452335.50	1289851.65	Картометрический метод	5	-
8303	452345.25	1289851.30	Картометрический метод	5	-
8304	452311.95	1289779.50	Картометрический метод	5	-
8305	452301.95	1289733.40	Картометрический метод	5	-
8306	452286.60	1289700.00	Картометрический метод	5	-
8307	452275.25	1289713.30	Картометрический метод	5	-
8308	452263.25	1289724.00	Картометрический метод	5	-
8309	452239.20	1289729.95	Картометрический метод	5	-
8310	452212.50	1289734.55	Картометрический метод	5	-
8311	452180.50	1289737.85	Картометрический метод	5	-
8312	452163.40	1289747.95	Картометрический метод	5	-
8313	452204.85	1289816.15	Картометрический метод	5	-
8299	452240.65	1289901.25	Картометрический метод	5	-
					-
8314	446446.75	1289959.80	Картометрический метод	5	-
8315	446446.75	1289953.80	Картометрический метод	5	-
8316	446386.85	1289889.20	Картометрический метод	5	-
8317	446362.20	1289838.55	Картометрический метод	5	-
8318	446425.50	1289779.90	Картометрический метод	5	-
8319	446400.90	1289749.30	Картометрический метод	5	-
8320	446410.90	1289735.95	Картометрический метод	5	-
8321	446496.15	1289662.65	Картометрический метод	5	-
8322	446581.35	1289789.20	Картометрический метод	5	-
8323	446658.70	1289669.25	Картометрический	5	-

Сведения о местоположении границ объекта					
1. Система координат 60.1					
2. Сведения о характерных точках границ объекта					
Обозначение характерных точек границ	Координаты, м		Метод определения координат характерной точки	Средняя квадратическая погрешность положения характерной точки (M _t), м	Описание обозначения точки на местности (при наличии)
	X	Y			
			метод		
8324	446701.35	1289631.90	Картометрический метод	5	-
8325	446733.95	1289601.25	Картометрический метод	5	-
8326	446738.65	1289587.95	Картометрический метод	5	-
8327	446704.00	1289598.60	Картометрический метод	5	-
8328	446689.35	1289589.95	Картометрический метод	5	-
8329	446677.35	1289576.65	Картометрический метод	5	-
8330	446593.55	1289314.15	Картометрический метод	5	-
8331	446502.95	1289331.50	Картометрический метод	5	-
8332	446467.65	1289332.20	Картометрический метод	5	-
8333	446432.35	1289320.85	Картометрический метод	5	-
8334	446339.70	1289476.80	Картометрический метод	5	-
8335	446377.00	1289502.75	Картометрический метод	5	-
8336	446319.70	1289594.75	Картометрический метод	5	-
8337	446283.75	1289574.75	Картометрический метод	5	-
8338	446183.10	1289769.35	Картометрический метод	5	-
8339	446179.75	1289798.65	Картометрический метод	5	-
8340	446187.05	1289861.95	Картометрический метод	5	-
8341	446238.30	1289888.60	Картометрический метод	5	-
8342	446297.55	1289926.55	Картометрический метод	5	-
8343	446358.15	1289951.15	Картометрический метод	5	-
8314	446446.75	1289959.80	Картометрический метод	5	-
					-
8344	446619.90	1289975.75	Картометрический метод	5	-
8345	446776.45	1289971.70	Картометрический метод	5	-
8346	446842.40	1289921.70	Картометрический метод	5	-
8347	446861.75	1289903.70	Картометрический	5	-

Сведения о местоположении границ объекта					
1. Система координат 60.1					
2. Сведения о характерных точках границ объекта					
Обозначение характерных точек границ	Координаты, м		Метод определения координат характерной точки	Средняя квадратическая погрешность положения характерной точки (M _t), м	Описание обозначения точки на местности (при наличии)
	X	Y			
			метод		
8348	446875.05	1289886.40	Картометрический метод	5	-
8349	446925.70	1289843.70	Картометрический метод	5	-
8350	446987.65	1289809.05	Картометрический метод	5	-
8351	447021.65	1289775.75	Картометрический метод	5	-
8352	447065.60	1289738.40	Картометрический метод	5	-
8353	447120.25	1289701.75	Картометрический метод	5	-
8354	447166.25	1289641.10	Картометрический метод	5	-
8355	447194.90	1289571.80	Картометрический метод	5	-
8356	447216.20	1289543.80	Картометрический метод	5	-
8357	447279.50	1289509.15	Картометрический метод	5	-
8358	447326.15	1289475.80	Картометрический метод	5	-
8359	447364.15	1289405.85	Картометрический метод	5	-
8360	447276.90	1289383.90	Картометрический метод	5	-
8361	447233.60	1289379.25	Картометрический метод	5	-
8362	447091.10	1289349.95	Картометрический метод	5	-
8363	446989.85	1289331.35	Картометрический метод	5	-
8364	446900.60	1289299.40	Картометрический метод	5	-
8365	446850.00	1289273.45	Картометрический метод	5	-
8366	446830.70	1289248.80	Картометрический метод	5	-
8367	446782.75	1289260.15	Картометрический метод	5	-
8368	446816.00	1289384.05	Картометрический метод	5	-
8369	446805.30	1289430.70	Картометрический метод	5	-
8370	446782.00	1289459.35	Картометрический метод	5	-
8371	446780.65	1289501.30	Картометрический метод	5	-
8372	446781.95	1289557.30	Картометрический метод	5	-

Сведения о местоположении границ объекта					
1. Система координат 60.1					
2. Сведения о характерных точках границ объекта					
Обозначение характерных точек границ	Координаты, м		Метод определения координат характерной точки	Средняя квадратическая погрешность положения характерной точки (M _t), м	Описание обозначения точки на местности (при наличии)
	X	Y			
8373	446813.95	1289537.95	Картометрический метод	5	-
8374	446856.55	1289523.95	Картометрический метод	5	-
8375	446863.20	1289546.60	Картометрический метод	5	-
8376	446822.60	1289555.25	Картометрический метод	5	-
8377	446756.60	1289599.95	Картометрический метод	5	-
8378	446686.00	1289667.90	Картометрический метод	5	-
8379	446632.65	1289745.20	Картометрический метод	5	-
8380	446570.00	1289847.15	Картометрический метод	5	-
8381	446602.00	1289862.50	Картометрический метод	5	-
8382	446601.30	1289971.10	Картометрический метод	5	-
8344	446619.90	1289975.75	Картометрический метод	5	-
					-
8383	452436.65	1290038.90	Картометрический метод	5	-
8384	452450.80	1290031.05	Картометрический метод	5	-
8385	452456.45	1290022.55	Картометрический метод	5	-
8386	452460.85	1290000.25	Картометрический метод	5	-
8387	452473.40	1289986.10	Картометрический метод	5	-
8388	452489.45	1289975.75	Картометрический метод	5	-
8389	452563.10	1289966.20	Картометрический метод	5	-
8390	452588.40	1289987.05	Картометрический метод	5	-
8391	452605.05	1289993.95	Картометрический метод	5	-
8392	452624.50	1289993.35	Картометрический метод	5	-
8393	452668.80	1289958.45	Картометрический метод	5	-
8394	452676.95	1289947.45	Картометрический метод	5	-
8395	452678.55	1289936.45	Картометрический метод	5	-
8396	452669.45	1289906.95	Картометрический метод	5	-

Сведения о местоположении границ объекта

1. Система координат 60.1

2. Сведения о характерных точках границ объекта

Обозначение характерных точек границ	Координаты, м		Метод определения координат характерной точки	Средняя квадратическая погрешность положения характерной точки (M _t), м	Описание обозначения точки на местности (при наличии)
	X	Y			
8397	452621.70	1289840.65	Картометрический метод	5	-
8398	452613.85	1289819.60	Картометрический метод	5	-
8399	452555.40	1289743.55	Картометрический метод	5	-
8400	452511.00	1289709.60	Картометрический метод	5	-
8401	452548.05	1289653.25	Картометрический метод	5	-
8402	452584.95	1289649.60	Картометрический метод	5	-
8403	452599.40	1289651.80	Картометрический метод	5	-
8404	452632.05	1289679.15	Картометрический метод	5	-
8405	452646.50	1289689.20	Картометрический метод	5	-
8406	452662.50	1289688.25	Картометрический метод	5	-
8407	452683.65	1289662.45	Картометрический метод	5	-
8408	452679.15	1289640.20	Картометрический метод	5	-
8409	452683.85	1289627.60	Картометрический метод	5	-
8410	452704.00	1289614.45	Картометрический метод	5	-
8411	452675.85	1289596.10	Картометрический метод	5	-
8412	452643.05	1289569.20	Картометрический метод	5	-
8413	452611.30	1289532.10	Картометрический метод	5	-
8414	452592.25	1289510.90	Картометрический метод	5	-
8415	452573.55	1289496.85	Картометрический метод	5	-
8416	452560.85	1289485.45	Картометрический метод	5	-
8417	452539.50	1289459.35	Картометрический метод	5	-
8418	452526.80	1289444.00	Картометрический метод	5	-
8419	452498.10	1289451.30	Картометрический метод	5	-
8420	452485.45	1289462.60	Картометрический метод	5	-
8421	452483.45	1289467.95	Картометрический метод	5	-
8422	452484.80	1289482.65	Картометрический	5	-

Сведения о местоположении границ объекта					
1. Система координат 60.1					
2. Сведения о характерных точках границ объекта					
Обозначение характерных точек границ	Координаты, м		Метод определения координат характерной точки	Средняя квадратическая погрешность положения характерной точки (M _t), м	Описание обозначения точки на местности (при наличии)
	X	Y			
			метод		
8423	452493.45	1289500.70	Картометрический метод	5	-
8424	452500.15	1289525.40	Картометрический метод	5	-
8425	452514.15	1289554.15	Картометрический метод	5	-
8426	452534.70	1289574.85	Картометрический метод	5	-
8427	452498.85	1289583.65	Картометрический метод	5	-
8428	452435.10	1289574.20	Картометрический метод	5	-
8429	452422.85	1289514.85	Картометрический метод	5	-
8430	452379.20	1289453.55	Картометрический метод	5	-
8431	452348.40	1289392.00	Картометрический метод	5	-
8432	452297.20	1289327.60	Картометрический метод	5	-
8433	452039.60	1289366.20	Картометрический метод	5	-
8434	452191.80	1289530.80	Картометрический метод	5	-
8435	452247.85	1289510.90	Картометрический метод	5	-
8436	452274.55	1289529.65	Картометрический метод	5	-
8437	452356.00	1289511.10	Картометрический метод	5	-
8438	452381.35	1289584.65	Картометрический метод	5	-
8439	452389.35	1289608.70	Картометрический метод	5	-
8440	452416.05	1289674.20	Картометрический метод	5	-
8441	452386.70	1289692.85	Картометрический метод	5	-
8442	452433.40	1289779.75	Картометрический метод	5	-
8443	452364.00	1289833.05	Картометрический метод	5	-
8444	452354.60	1289855.10	Картометрический метод	5	-
8445	452357.30	1289875.20	Картометрический метод	5	-
8446	452403.35	1289998.05	Картометрический метод	5	-
8447	452412.80	1290014.05	Картометрический метод	5	-

Сведения о местоположении границ объекта					
1. Система координат 60.1					
2. Сведения о характерных точках границ объекта					
Обозначение характерных точек границ	Координаты, м		Метод определения координат характерной точки	Средняя квадратическая погрешность положения характерной точки (M _t), м	Описание обозначения точки на местности (при наличии)
	X	Y			
8383	452436.65	1290038.90	Картометрический метод	5	-
					-
8448	461620.35	1290069.90	Картометрический метод	5	-
8449	461662.45	1290026.20	Картометрический метод	5	-
8450	461629.90	1289984.75	Картометрический метод	5	-
8451	461666.20	1289946.00	Картометрический метод	5	-
8452	461484.60	1289735.10	Картометрический метод	5	-
8453	461438.25	1289704.95	Картометрический метод	5	-
8454	461463.00	1289766.60	Картометрический метод	5	-
8455	461476.05	1289790.75	Картометрический метод	5	-
8456	461496.15	1289816.05	Картометрический метод	5	-
8457	461504.85	1289827.70	Картометрический метод	5	-
8458	461512.70	1289842.80	Картометрический метод	5	-
8459	461523.75	1289876.55	Картометрический метод	5	-
8460	461535.10	1289928.30	Картометрический метод	5	-
8461	461542.40	1289951.85	Картометрический метод	5	-
8462	461552.55	1289971.35	Картометрический метод	5	-
8463	461588.35	1290027.20	Картометрический метод	5	-
8448	461620.35	1290069.90	Картометрический метод	5	-
					-
8464	446974.20	1290112.85	Картометрический метод	5	-
8465	446998.20	1290097.55	Картометрический метод	5	-
8466	447014.85	1290093.55	Картометрический метод	5	-
8467	447038.80	1290108.20	Картометрический метод	5	-
8468	447042.85	1290071.55	Картометрический метод	5	-
8469	447037.50	1290049.55	Картометрический метод	5	-
8470	447026.85	1290029.60	Картометрический	5	-

Сведения о местоположении границ объекта					
1. Система координат 60.1					
2. Сведения о характерных точках границ объекта					
Обозначение характерных точек границ	Координаты, м		Метод определения координат характерной точки	Средняя квадратическая погрешность положения характерной точки (M _t), м	Описание обозначения точки на местности (при наличии)
	X	Y			
			метод		
8471	447006.90	1289990.95	Картометрический метод	5	-
8472	446984.25	1289932.30	Картометрический метод	5	-
8473	446986.30	1289897.00	Картометрический метод	5	-
8474	446994.95	1289855.70	Картометрический метод	5	-
8475	447024.95	1289804.40	Картометрический метод	5	-
8476	447003.65	1289816.40	Картометрический метод	5	-
8477	446929.00	1289866.35	Картометрический метод	5	-
8478	446879.70	1289912.35	Картометрический метод	5	-
8479	446857.70	1289934.35	Картометрический метод	5	-
8480	446906.35	1289941.00	Картометрический метод	5	-
8481	446974.90	1290078.25	Картометрический метод	5	-
8464	446974.20	1290112.85	Картометрический метод	5	-
					-
8482	446474.65	1290151.70	Картометрический метод	5	-
8483	446509.30	1290143.00	Картометрический метод	5	-
8484	446498.65	1290065.05	Картометрический метод	5	-
8485	446603.90	1290026.40	Картометрический метод	5	-
8486	446609.25	1290054.35	Картометрический метод	5	-
8487	446741.10	1290046.30	Картометрический метод	5	-
8488	446753.80	1289999.00	Картометрический метод	5	-
8489	446768.45	1289987.00	Картометрический метод	5	-
8490	446702.50	1289989.05	Картометрический метод	5	-
8491	446601.25	1289992.40	Картометрический метод	5	-
8492	446520.65	1289995.75	Картометрический метод	5	-
8493	446450.75	1289980.45	Картометрический метод	5	-
8494	446447.40	1290051.75	Картометрический	5	-

Сведения о местоположении границ объекта					
1. Система координат 60.1					
2. Сведения о характерных точках границ объекта					
Обозначение характерных точек границ	Координаты, м		Метод определения координат характерной точки	Средняя квадратическая погрешность положения характерной точки (M _t), м	Описание обозначения точки на местности (при наличии)
	X	Y			
			метод		
8495	446470.00	1290131.70	Картометрический метод	5	-
8482	446474.65	1290151.70	Картометрический метод	5	-
					-
8496	446492.60	1290231.60	Картометрический метод	5	-
8497	446555.90	1290222.95	Картометрический метод	5	-
8498	446587.20	1290192.30	Картометрический метод	5	-
8499	446584.55	1290145.00	Картометрический метод	5	-
8500	446557.90	1290151.65	Картометрический метод	5	-
8501	446473.95	1290176.35	Картометрический метод	5	-
8502	446473.30	1290200.30	Картометрический метод	5	-
8496	446492.60	1290231.60	Картометрический метод	5	-
					-
8503	448281.60	1290296.35	Картометрический метод	5	-
8504	448324.25	1290247.05	Картометрический метод	5	-
8505	448232.35	1290185.10	Картометрический метод	5	-
8506	448210.35	1290218.40	Картометрический метод	5	-
8507	448224.35	1290244.40	Картометрический метод	5	-
8503	448281.60	1290296.35	Картометрический метод	5	-
					-
8508	448191.45	1290353.10	Картометрический метод	5	-
8509	448226.95	1290352.35	Картометрический метод	5	-
8510	448268.25	1290309.65	Картометрический метод	5	-
8511	448229.65	1290282.35	Картометрический метод	5	-
8512	448210.35	1290258.40	Картометрический метод	5	-
8513	448196.70	1290237.10	Картометрический метод	5	-
8514	448162.60	1290289.25	Картометрический метод	5	-
8515	448169.40	1290318.50	Картометрический	5	-

Сведения о местоположении границ объекта					
1. Система координат 60.1					
2. Сведения о характерных точках границ объекта					
Обозначение характерных точек границ	Координаты, м		Метод определения координат характерной точки	Средняя квадратическая погрешность положения характерной точки (M _t), м	Описание обозначения точки на местности (при наличии)
	X	Y			
			метод		
8508	448191.45	1290353.10	Картометрический метод	5	-
					-
8516	458337.50	1290371.45	Картометрический метод	5	-
8517	458404.75	1290333.00	Картометрический метод	5	-
8518	458412.20	1290322.75	Картометрический метод	5	-
8519	458406.95	1290296.10	Картометрический метод	5	-
8520	458350.50	1290230.40	Картометрический метод	5	-
8521	458340.30	1290195.05	Картометрический метод	5	-
8522	458237.60	1290068.30	Картометрический метод	5	-
8523	458162.35	1290110.45	Картометрический метод	5	-
8524	458038.50	1289873.65	Картометрический метод	5	-
8525	458093.60	1289849.95	Картометрический метод	5	-
8526	458108.60	1289838.70	Картометрический метод	5	-
8527	457945.80	1289551.40	Картометрический метод	5	-
8528	457940.80	1289543.85	Картометрический метод	5	-
8529	457921.30	1289539.30	Картометрический метод	5	-
8530	457917.10	1289547.20	Картометрический метод	5	-
8531	457901.30	1289555.60	Картометрический метод	5	-
8532	457864.40	1289554.05	Картометрический метод	5	-
8533	457834.85	1289562.60	Картометрический метод	5	-
8534	457813.40	1289560.80	Картометрический метод	5	-
8535	457782.15	1289562.10	Картометрический метод	5	-
8536	457775.15	1289563.35	Картометрический метод	5	-
8537	457760.55	1289567.70	Картометрический метод	5	-
8538	457749.40	1289572.35	Картометрический метод	5	-
8539	457735.70	1289581.60	Картометрический	5	-

Сведения о местоположении границ объекта

1. Система координат 60.1

2. Сведения о характерных точках границ объекта

Обозначение характерных точек границ	Координаты, м		Метод определения координат характерной точки	Средняя квадратическая погрешность положения характерной точки (M _t), м	Описание обозначения точки на местности (при наличии)
	X	Y			
			метод		
8540	457737.70	1289608.45	Картометрический метод	5	-
8541	457774.50	1289688.25	Картометрический метод	5	-
8542	457780.40	1289820.90	Картометрический метод	5	-
8543	457897.90	1289826.80	Картометрический метод	5	-
8544	457885.20	1290149.80	Картометрический метод	5	-
8545	457922.10	1290166.25	Картометрический метод	5	-
8546	457950.90	1290170.55	Картометрический метод	5	-
8547	457991.20	1290180.50	Картометрический метод	5	-
8548	457992.15	1290214.60	Картометрический метод	5	-
8549	458007.00	1290211.50	Картометрический метод	5	-
8550	458028.40	1290192.90	Картометрический метод	5	-
8551	458081.45	1290166.85	Картометрический метод	5	-
8552	458112.10	1290149.80	Картометрический метод	5	-
8553	458162.35	1290110.45	Картометрический метод	5	-
8516	458337.50	1290371.45	Картометрический метод	5	-
					-
8554	450530.75	1290432.55	Картометрический метод	5	-
8555	450596.20	1290367.95	Картометрический метод	5	-
8556	450593.95	1290361.15	Картометрический метод	5	-
8557	450526.55	1290359.05	Картометрический метод	5	-
8558	450488.40	1290341.40	Картометрический метод	5	-
8559	450472.85	1290354.50	Картометрический метод	5	-
8560	450445.75	1290358.60	Картометрический метод	5	-
8561	450428.85	1290358.75	Картометрический метод	5	-
8562	450403.55	1290344.25	Картометрический метод	5	-
8563	450372.35	1290333.60	Картометрический	5	-

Сведения о местоположении границ объекта					
1. Система координат 60.1					
2. Сведения о характерных точках границ объекта					
Обозначение характерных точек границ	Координаты, м		Метод определения координат характерной точки	Средняя квадратическая погрешность положения характерной точки (M _t), м	Описание обозначения точки на местности (при наличии)
	X	Y			
			метод		
8564	450371.25	1290357.45	Картометрический метод	5	-
8565	450406.60	1290410.95	Картометрический метод	5	-
8566	450415.95	1290420.30	Картометрический метод	5	-
8567	450486.70	1290406.40	Картометрический метод	5	-
8554	450530.75	1290432.55	Картометрический метод	5	-
					-
8568	463230.30	1290432.80	Картометрический метод	5	-
8569	463256.60	1290381.50	Картометрический метод	5	-
8570	463285.40	1290336.45	Картометрический метод	5	-
8571	463125.10	1290364.95	Картометрический метод	5	-
8572	463100.05	1290413.75	Картометрический метод	5	-
8568	463230.30	1290432.80	Картометрический метод	5	-
					-
8573	448394.10	1290467.55	Картометрический метод	5	-
8574	448428.75	1290462.85	Картометрический метод	5	-
8575	448403.45	1290434.90	Картометрический метод	5	-
8576	448392.10	1290422.90	Картометрический метод	5	-
8577	448364.10	1290456.20	Картометрический метод	5	-
8578	448372.10	1290466.20	Картометрический метод	5	-
8573	448394.10	1290467.55	Картометрический метод	5	-
					-
8579	458646.25	1290506.90	Картометрический метод	5	-
8580	458646.90	1290491.40	Картометрический метод	5	-
8581	458650.60	1290482.70	Картометрический метод	5	-
8582	458659.90	1290473.70	Картометрический метод	5	-
8583	458663.30	1290467.20	Картометрический метод	5	-
8584	458664.25	1290452.95	Картометрический	5	-

Сведения о местоположении границ объекта

1. Система координат 60.1

2. Сведения о характерных точках границ объекта

Обозначение характерных точек границ	Координаты, м		Метод определения координат характерной точки	Средняя квадратическая погрешность положения характерной точки (Mт), м	Описание обозначения точки на местности (при наличии)
	X	Y			
			метод		
8585	458665.80	1290443.95	Картометрический метод	5	-
8586	458669.50	1290436.20	Картометрический метод	5	-
8587	458676.00	1290432.20	Картометрический метод	5	-
8588	458703.00	1290432.50	Картометрический метод	5	-
8589	458708.60	1290431.55	Картометрический метод	5	-
8590	458714.45	1290426.90	Картометрический метод	5	-
8591	458718.80	1290417.90	Картометрический метод	5	-
8592	458719.10	1290407.70	Картометрический метод	5	-
8593	458715.40	1290399.95	Картометрический метод	5	-
8594	458707.65	1290392.50	Картометрический метод	5	-
8595	458693.10	1290383.20	Картометрический метод	5	-
8596	458684.40	1290374.85	Картометрический метод	5	-
8597	458681.60	1290363.35	Картометрический метод	5	-
8598	458685.65	1290353.75	Картометрический метод	5	-
8599	458691.55	1290334.55	Картометрический метод	5	-
8600	458691.25	1290325.55	Картометрический метод	5	-
8601	458682.85	1290308.80	Картометрический метод	5	-
8602	458682.20	1290302.00	Картометрический метод	5	-
8603	458684.40	1290297.05	Картометрический метод	5	-
8604	458691.55	1290295.20	Картометрический метод	5	-
8605	458696.50	1290293.00	Картометрический метод	5	-
8606	458700.20	1290286.80	Картометрический метод	5	-
8607	458699.60	1290279.05	Картометрический метод	5	-
8608	458693.70	1290262.65	Картометрический метод	5	-
8609	458693.70	1290250.25	Картометрический метод	5	-

Сведения о местоположении границ объекта					
1. Система координат 60.1					
2. Сведения о характерных точках границ объекта					
Обозначение характерных точек границ	Координаты, м		Метод определения координат характерной точки	Средняя квадратическая погрешность положения характерной точки (M _t), м	Описание обозначения точки на местности (при наличии)
	X	Y			
8610	458701.75	1290245.60	Картометрический метод	5	-
8611	458710.15	1290244.95	Картометрический метод	5	-
8612	458728.10	1290255.80	Картометрический метод	5	-
8613	458736.20	1290255.50	Картометрический метод	5	-
8614	458749.80	1290250.25	Картометрический метод	5	-
8615	458762.50	1290249.30	Картометрический метод	5	-
8616	458773.05	1290246.50	Картометрический метод	5	-
8617	458781.10	1290239.05	Картометрический метод	5	-
8618	458783.90	1290232.85	Картометрический метод	5	-
8619	458781.75	1290218.60	Картометрический метод	5	-
8620	458784.25	1290212.10	Картометрический метод	5	-
8621	458790.10	1290208.05	Картометрический метод	5	-
8622	458796.95	1290206.50	Картометрический метод	5	-
8623	458811.50	1290209.30	Картометрический метод	5	-
8624	458821.75	1290210.55	Картометрический метод	5	-
8625	458830.10	1290208.40	Картометрический метод	5	-
8626	458836.60	1290201.55	Картометрический метод	5	-
8627	458838.45	1290193.50	Картометрический метод	5	-
8628	458835.35	1290183.30	Картометрический метод	5	-
8629	458837.55	1290178.95	Картометрический метод	5	-
8630	458845.00	1290174.30	Картометрический метод	5	-
8631	458849.30	1290169.35	Картометрический метод	5	-
8632	458850.55	1290161.90	Картометрический метод	5	-
8633	458848.40	1290146.10	Картометрический метод	5	-
8634	458843.10	1290119.10	Картометрический метод	5	-
8635	458833.20	1290088.75	Картометрический	5	-

Сведения о местоположении границ объекта

1. Система координат 60.1

2. Сведения о характерных точках границ объекта

Обозначение характерных точек границ	Координаты, м		Метод определения координат характерной точки	Средняя квадратическая погрешность положения характерной точки (M _t), м	Описание обозначения точки на местности (при наличии)
	X	Y			
			метод		
8636	458825.75	1290067.95	Картометрический метод	5	-
8637	458816.75	1290049.70	Картометрический метод	5	-
8638	458809.65	1290028.90	Картометрический метод	5	-
8639	458803.75	1290008.15	Картометрический метод	5	-
8640	458798.80	1289999.80	Картометрический метод	5	-
8641	458779.55	1289980.25	Картометрический метод	5	-
8642	458771.80	1289968.45	Картометрический метод	5	-
8643	458765.00	1289959.50	Картометрический метод	5	-
8644	458754.45	1289952.05	Картометрический метод	5	-
8645	458745.15	1289941.80	Картометрический метод	5	-
8646	458737.75	1289927.85	Картометрический метод	5	-
8647	458731.80	1289904.45	Картометрический метод	5	-
8648	458711.20	1289867.70	Картометрический метод	5	-
8649	458698.35	1289850.05	Картометрический метод	5	-
8650	458695.25	1289840.45	Картометрический метод	5	-
8651	458690.90	1289813.50	Картометрический метод	5	-
8652	458686.55	1289793.35	Картометрический метод	5	-
8653	458685.65	1289763.90	Картометрический метод	5	-
8654	458690.30	1289748.10	Картометрический метод	5	-
8655	458692.75	1289731.65	Картометрический метод	5	-
8656	458695.25	1289723.60	Картометрический метод	5	-
8657	458707.05	1289704.40	Картометрический метод	5	-
8658	458717.55	1289694.75	Картометрический метод	5	-
8659	458728.10	1289690.45	Картометрический метод	5	-
8660	458743.60	1289689.50	Картометрический метод	5	-

Сведения о местоположении границ объекта					
1. Система координат 60.1					
2. Сведения о характерных точках границ объекта					
Обозначение характерных точек границ	Координаты, м		Метод определения координат характерной точки	Средняя квадратическая погрешность положения характерной точки (M _t), м	Описание обозначения точки на местности (при наличии)
	X	Y			
8661	458748.25	1289687.65	Картометрический метод	5	-
8662	458756.00	1289676.15	Картометрический метод	5	-
8663	458759.75	1289670.90	Картометрический метод	5	-
8664	458767.50	1289667.80	Картометрический метод	5	-
8665	458788.55	1289667.80	Картометрический метод	5	-
8666	458794.45	1289663.15	Картометрический метод	5	-
8667	458796.95	1289658.20	Картометрический метод	5	-
8668	458796.30	1289645.80	Картометрический метод	5	-
8669	458797.25	1289638.05	Картометрический метод	5	-
8670	458801.25	1289635.25	Картометрический метод	5	-
8671	458812.45	1289632.75	Картометрический метод	5	-
8672	458821.75	1289627.80	Картометрический метод	5	-
8673	458824.50	1289621.90	Картометрический метод	5	-
8674	458823.30	1289614.50	Картометрический метод	5	-
8675	458816.45	1289608.00	Картометрический метод	5	-
8676	458807.15	1289604.25	Картометрический метод	5	-
8677	458762.50	1289603.65	Картометрический метод	5	-
8678	458752.90	1289599.60	Картометрический метод	5	-
8679	458746.70	1289593.70	Картометрический метод	5	-
8680	458744.55	1289586.60	Картометрический метод	5	-
8681	458746.10	1289578.85	Картометрический метод	5	-
8682	458752.60	1289569.55	Картометрический метод	5	-
8683	458758.20	1289557.75	Картометрический метод	5	-
8684	458760.05	1289544.75	Картометрический метод	5	-
8685	458757.25	1289532.95	Картометрический метод	5	-
8686	458749.50	1289525.20	Картометрический	5	-

Сведения о местоположении границ объекта

1. Система координат 60.1

2. Сведения о характерных точках границ объекта

Обозначение характерных точек границ	Координаты, м		Метод определения координат характерной точки	Средняя квадратическая погрешность положения характерной точки (M _t), м	Описание обозначения точки на местности (при наличии)
	X	Y			
			метод		
8687	458740.50	1289521.20	Картометрический метод	5	-
8688	458735.25	1289522.40	Картометрический метод	5	-
8689	458707.65	1289538.25	Картометрический метод	5	-
8690	458700.20	1289538.55	Картометрический метод	5	-
8691	458691.85	1289533.60	Картометрический метод	5	-
8692	458685.65	1289522.10	Картометрический метод	5	-
8693	458685.00	1289505.70	Картометрический метод	5	-
8694	458688.20	1289488.60	Картометрический метод	5	-
8695	458700.20	1289461.05	Картометрический метод	5	-
8696	458700.50	1289452.70	Картометрический метод	5	-
8697	458695.55	1289448.25	Картометрический метод	5	-
8698	458672.45	1289441.60	Картометрический метод	5	-
8699	458662.05	1289431.60	Картометрический метод	5	-
8700	458655.25	1289419.50	Картометрический метод	5	-
8701	458659.50	1289392.70	Картометрический метод	5	-
8702	458657.00	1289387.15	Картометрический метод	5	-
8703	458650.25	1289384.40	Картометрический метод	5	-
8704	458630.20	1289380.85	Картометрический метод	5	-
8705	458619.30	1289375.80	Картометрический метод	5	-
8706	458589.40	1289346.15	Картометрический метод	5	-
8707	458589.55	1289377.65	Картометрический метод	5	-
8708	458576.80	1289484.90	Картометрический метод	5	-
8709	458575.25	1289547.55	Картометрический метод	5	-
8710	458584.25	1289665.65	Картометрический метод	5	-
8711	458585.80	1289766.05	Картометрический метод	5	-

Сведения о местоположении границ объекта					
1. Система координат 60.1					
2. Сведения о характерных точках границ объекта					
Обозначение характерных точек границ	Координаты, м		Метод определения координат характерной точки	Средняя квадратическая погрешность положения характерной точки (M _t), м	Описание обозначения точки на местности (при наличии)
	X	Y			
8712	458544.60	1289758.00	Картометрический метод	5	-
8713	458480.70	1289758.95	Картометрический метод	5	-
8714	458394.20	1289739.90	Картометрический метод	5	-
8715	458382.85	1289761.55	Картометрический метод	5	-
8716	458409.15	1289765.35	Картометрический метод	5	-
8717	458409.15	1289804.20	Картометрический метод	5	-
8718	458469.25	1289820.60	Картометрический метод	5	-
8719	458471.75	1289874.50	Картометрический метод	5	-
8720	458509.35	1289880.85	Картометрический метод	5	-
8721	458506.85	1289898.40	Картометрический метод	5	-
8722	458499.35	1289947.25	Картометрический метод	5	-
8723	458545.65	1289947.35	Картометрический метод	5	-
8724	458546.90	1289978.70	Картометрический метод	5	-
8725	458544.40	1290027.55	Картометрический метод	5	-
8726	458516.85	1290087.65	Картометрический метод	5	-
8727	458488.10	1290112.65	Картометрический метод	5	-
8728	458446.75	1290125.10	Картометрический метод	5	-
8729	458381.80	1290198.80	Картометрический метод	5	-
8730	458487.55	1290311.30	Картометрический метод	5	-
8731	458477.60	1290320.60	Картометрический метод	5	-
8579	458646.25	1290506.90	Картометрический метод	5	-
					-
8732	463451.95	1290539.75	Картометрический метод	5	-
8733	463482.00	1290498.50	Картометрический метод	5	-
8734	463483.25	1290463.40	Картометрический метод	5	-
8735	463427.25	1290443.10	Картометрический метод	5	-

Сведения о местоположении границ объекта

1. Система координат 60.1

2. Сведения о характерных точках границ объекта

Обозначение характерных точек границ	Координаты, м		Метод определения координат характерной точки	Средняя квадратическая погрешность положения характерной точки (M _t), м	Описание обозначения точки на местности (при наличии)
	X	Y			
8736	463409.40	1290515.90	Картометрический метод	5	-
8732	463451.95	1290539.75	Картометрический метод	5	-
					-
8737	448594.00	1290621.15	Картометрический метод	5	-
8738	448596.25	1290575.40	Картометрический метод	5	-
8739	448601.10	1290552.95	Картометрический метод	5	-
8740	448632.20	1290491.45	Картометрический метод	5	-
8741	448706.80	1290422.90	Картометрический метод	5	-
8742	448757.95	1290379.35	Картометрический метод	5	-
8743	448741.15	1290371.50	Картометрический метод	5	-
8744	448606.00	1290310.65	Картометрический метод	5	-
8745	448579.75	1290306.30	Картометрический метод	5	-
8746	448534.60	1290303.90	Картометрический метод	5	-
8747	448522.15	1290307.10	Картометрический метод	5	-
8748	448504.35	1290317.35	Картометрический метод	5	-
8749	448489.95	1290329.85	Картометрический метод	5	-
8750	448466.45	1290360.25	Картометрический метод	5	-
8751	448457.40	1290354.60	Картометрический метод	5	-
8752	448417.45	1290414.90	Картометрический метод	5	-
8753	448454.05	1290461.50	Картометрический метод	5	-
8754	448449.80	1290470.15	Картометрический метод	5	-
8737	448594.00	1290621.15	Картометрический метод	5	-
					-
8755	451915.15	1290630.25	Картометрический метод	5	-
8756	451581.70	1290081.05	Картометрический метод	5	-
8757	451519.15	1290118.60	Картометрический метод	5	-
8758	451578.55	1290415.25	Картометрический	5	-

Сведения о местоположении границ объекта

1. Система координат 60.1

2. Сведения о характерных точках границ объекта

Обозначение характерных точек границ	Координаты, м		Метод определения координат характерной точки	Средняя квадратическая погрешность положения характерной точки (M _t), м	Описание обозначения точки на местности (при наличии)
	X	Y			
			метод		
8759	451587.90	1290433.30	Картометрический метод	5	-
8760	451710.05	1290624.55	Картометрический метод	5	-
8761	451730.90	1290612.95	Картометрический метод	5	-
8762	451736.80	1290587.65	Картометрический метод	5	-
8755	451915.15	1290630.25	Картометрический метод	5	-
					-
8763	451356.35	1290641.90	Картометрический метод	5	-
8764	451361.00	1290621.20	Картометрический метод	5	-
8765	451405.05	1290544.50	Картометрический метод	5	-
8766	451328.95	1290471.55	Картометрический метод	5	-
8767	451250.70	1290526.80	Картометрический метод	5	-
8768	451241.35	1290569.35	Картометрический метод	5	-
8769	451286.60	1290573.25	Картометрический метод	5	-
8763	451356.35	1290641.90	Картометрический метод	5	-
					-
8770	452185.50	1291054.35	Картометрический метод	5	-
8771	452458.25	1290997.40	Картометрический метод	5	-
8772	452448.95	1290965.30	Картометрический метод	5	-
8773	452423.75	1290914.10	Картометрический метод	5	-
8774	452403.40	1290860.85	Картометрический метод	5	-
8775	452394.30	1290819.70	Картометрический метод	5	-
8776	452393.90	1290798.50	Картометрический метод	5	-
8777	452405.60	1290763.45	Картометрический метод	5	-
8778	452255.85	1290775.55	Картометрический метод	5	-
8779	452179.25	1290789.00	Картометрический метод	5	-
8780	451981.00	1290857.40	Картометрический метод	5	-

Сведения о местоположении границ объекта					
1. Система координат 60.1					
2. Сведения о характерных точках границ объекта					
Обозначение характерных точек границ	Координаты, м		Метод определения координат характерной точки	Средняя квадратическая погрешность положения характерной точки (M _t), м	Описание обозначения точки на местности (при наличии)
	X	Y			
8770	452185.50	1291054.35	Картометрический метод	5	-
					-
8781	450841.05	1291226.50	Картометрический метод	5	-
8782	450873.90	1291203.55	Картометрический метод	5	-
8783	450870.60	1291113.30	Картометрический метод	5	-
8784	450873.90	1291060.80	Картометрический метод	5	-
8785	450870.60	1290966.05	Картометрический метод	5	-
8786	450864.45	1290934.50	Картометрический метод	5	-
8787	450852.55	1290910.70	Картометрический метод	5	-
8788	450825.50	1290863.10	Картометрический метод	5	-
8789	450779.15	1290754.85	Картометрический метод	5	-
8790	450774.25	1290733.50	Картометрический метод	5	-
8791	450772.20	1290708.90	Картометрический метод	5	-
8792	450769.30	1290696.60	Картометрический метод	5	-
8793	450755.35	1290674.45	Картометрический метод	5	-
8794	450698.35	1290623.15	Картометрический метод	5	-
8795	450664.35	1290578.45	Картометрический метод	5	-
8796	450649.55	1290553.05	Картометрический метод	5	-
8797	450591.35	1290505.45	Картометрический метод	5	-
8798	450563.05	1290482.90	Картометрический метод	5	-
8799	450511.80	1290452.15	Картометрический метод	5	-
8800	450487.35	1290437.15	Картометрический метод	5	-
8801	450414.60	1290437.00	Картометрический метод	5	-
8802	450480.70	1290544.65	Картометрический метод	5	-
8803	450504.05	1290534.00	Картометрический метод	5	-
8804	450512.10	1290560.10	Картометрический метод	5	-

Сведения о местоположении границ объекта					
1. Система координат 60.1					
2. Сведения о характерных точках границ объекта					
Обозначение характерных точек границ	Координаты, м		Метод определения координат характерной точки	Средняя квадратическая погрешность положения характерной точки (M _t), м	Описание обозначения точки на местности (при наличии)
	X	Y			
8805	450508.75	1290648.25	Картометрический метод	5	-
8806	450492.05	1290660.90	Картометрический метод	5	-
8807	450544.80	1290762.55	Картометрический метод	5	-
8808	450526.95	1290774.50	Картометрический метод	5	-
8809	450494.05	1290703.65	Картометрический метод	5	-
8810	450452.70	1290630.75	Картометрический метод	5	-
8811	450385.30	1290668.05	Картометрический метод	5	-
8812	450183.30	1290429.15	Картометрический метод	5	-
8813	450188.25	1290366.40	Картометрический метод	5	-
8814	450138.75	1290334.00	Картометрический метод	5	-
8815	450124.25	1290363.55	Картометрический метод	5	-
8816	450109.10	1290384.45	Картометрический метод	5	-
8817	450118.50	1290394.30	Картометрический метод	5	-
8818	450140.20	1290387.10	Картометрический метод	5	-
8819	450150.20	1290389.80	Картометрический метод	5	-
8820	450162.35	1290399.75	Картометрический метод	5	-
8821	450183.30	1290429.15	Картометрический метод	5	-
8822	450093.50	1290507.50	Картометрический метод	5	-
8823	450129.20	1290562.45	Картометрический метод	5	-
8824	450148.05	1290592.80	Картометрический метод	5	-
8825	450166.50	1290633.00	Картометрический метод	5	-
8826	450179.65	1290679.75	Картометрический метод	5	-
8827	450208.35	1290710.95	Картометрический метод	5	-
8828	450243.60	1290730.20	Картометрический метод	5	-
8829	450316.60	1290796.65	Картометрический метод	5	-
8830	450337.50	1290832.35	Картометрический	5	-

Сведения о местоположении границ объекта

1. Система координат 60.1

2. Сведения о характерных точках границ объекта

Обозначение характерных точек границ	Координаты, м		Метод определения координат характерной точки	Средняя квадратическая погрешность положения характерной точки (M _t), м	Описание обозначения точки на местности (при наличии)
	X	Y			
			метод		
8831	450341.60	1290847.10	Картометрический метод	5	-
8832	450342.00	1290878.30	Картометрический метод	5	-
8833	450346.10	1290909.85	Картометрический метод	5	-
8834	450354.95	1290926.70	Картометрический метод	5	-
8835	450376.20	1290873.70	Картометрический метод	5	-
8836	450526.95	1290774.50	Картометрический метод	5	-
8837	450603.65	1290919.70	Картометрический метод	5	-
8838	450624.95	1290936.55	Картометрический метод	5	-
8839	450645.90	1290961.55	Картометрический метод	5	-
8840	450702.05	1291021.45	Картометрический метод	5	-
8841	450732.00	1291065.30	Картометрический метод	5	-
8842	450774.25	1291134.65	Картометрический метод	5	-
8843	450820.15	1291191.25	Картометрический метод	5	-
8781	450841.05	1291226.50	Картометрический метод	5	-
					-
8844	447004.30	1291368.75	Картометрический метод	5	-
8845	447009.00	1291361.45	Картометрический метод	5	-
8846	446965.75	1291245.50	Картометрический метод	5	-
8847	446954.45	1291187.55	Картометрический метод	5	-
8848	446954.50	1291062.95	Картометрический метод	5	-
8849	446973.20	1290949.70	Картометрический метод	5	-
8850	446993.90	1290799.10	Картометрический метод	5	-
8851	446983.30	1290665.20	Картометрический метод	5	-
8852	446970.80	1290328.75	Картометрический метод	5	-
8853	446962.20	1290165.50	Картометрический метод	5	-
8854	446950.20	1290166.20	Картометрический	5	-

Сведения о местоположении границ объекта					
1. Система координат 60.1					
2. Сведения о характерных точках границ объекта					
Обозначение характерных точек границ	Координаты, м		Метод определения координат характерной точки	Средняя квадратическая погрешность положения характерной точки (M _t), м	Описание обозначения точки на местности (при наличии)
	X	Y			
			метод		
8855	446951.50	1290234.15	Картометрический метод	5	-
8856	446938.85	1290254.15	Картометрический метод	5	-
8857	446910.20	1290289.45	Картометрический метод	5	-
8858	446850.90	1290312.10	Картометрический метод	5	-
8859	446760.30	1290303.50	Картометрический метод	5	-
8860	446755.00	1290333.50	Картометрический метод	5	-
8861	446721.65	1290420.75	Картометрический метод	5	-
8862	446667.60	1290602.65	Картометрический метод	5	-
8863	446537.60	1290964.50	Картометрический метод	5	-
8864	446815.95	1291101.00	Картометрический метод	5	-
8865	446807.25	1291146.95	Картометрический метод	5	-
8866	446807.25	1291202.25	Картометрический метод	5	-
8867	446811.90	1291234.90	Картометрический метод	5	-
8868	446824.55	1291268.20	Картометрический метод	5	-
8869	446845.85	1291287.55	Картометрический метод	5	-
8870	446875.80	1291296.20	Картометрический метод	5	-
8871	446936.40	1291304.15	Картометрический метод	5	-
8872	446972.35	1291330.15	Картометрический метод	5	-
8844	447004.30	1291368.75	Картометрический метод	5	-
					-
8873	452312.80	1291460.10	Картометрический метод	5	-
8874	452418.55	1291400.65	Картометрический метод	5	-
8875	452513.90	1291366.95	Картометрический метод	5	-
8876	452526.45	1291376.45	Картометрический метод	5	-
8877	452538.75	1291377.35	Картометрический метод	5	-
8878	452570.55	1291365.40	Картометрический	5	-

Сведения о местоположении границ объекта

1. Система координат 60.1

2. Сведения о характерных точках границ объекта

Обозначение характерных точек границ	Координаты, м		Метод определения координат характерной точки	Средняя квадратическая погрешность положения характерной точки (M _t), м	Описание обозначения точки на местности (при наличии)
	X	Y			
			метод		
8879	452611.45	1291367.30	Картометрический метод	5	-
8880	452634.55	1291365.35	Картометрический метод	5	-
8881	452636.60	1291348.70	Картометрический метод	5	-
8882	452605.50	1291268.70	Картометрический метод	5	-
8883	452604.25	1291254.75	Картометрический метод	5	-
8884	452593.10	1291218.75	Картометрический метод	5	-
8885	452485.65	1291257.95	Картометрический метод	5	-
8886	452261.40	1291365.70	Картометрический метод	5	-
8873	452312.80	1291460.10	Картометрический метод	5	-
					-
8887	450011.05	1291511.90	Картометрический метод	5	-
8888	450079.60	1291463.35	Картометрический метод	5	-
8889	450066.55	1291436.45	Картометрический метод	5	-
8890	450043.80	1291412.60	Картометрический метод	5	-
8891	450015.75	1291364.90	Картометрический метод	5	-
8892	450009.10	1291349.90	Картометрический метод	5	-
8893	450006.05	1291333.25	Картометрический метод	5	-
8894	449985.25	1291279.75	Картометрический метод	5	-
8895	449957.25	1291243.95	Картометрический метод	5	-
8896	449883.15	1291187.65	Картометрический метод	5	-
8897	449783.55	1291121.35	Картометрический метод	5	-
8898	449905.65	1291004.85	Картометрический метод	5	-
8899	449861.50	1290936.60	Картометрический метод	5	-
8900	449836.00	1290909.15	Картометрический метод	5	-
8901	449809.10	1290888.90	Картометрический метод	5	-
8902	449783.30	1290873.35	Картометрический	5	-

Сведения о местоположении границ объекта					
1. Система координат 60.1					
2. Сведения о характерных точках границ объекта					
Обозначение характерных точек границ	Координаты, м		Метод определения координат характерной точки	Средняя квадратическая погрешность положения характерной точки (M _t), м	Описание обозначения точки на местности (при наличии)
	X	Y			
			метод		
8903	449756.10	1290867.25	Картометрический метод	5	-
8904	449727.00	1290868.35	Картометрический метод	5	-
8905	449703.95	1290860.35	Картометрический метод	5	-
8906	449684.25	1290850.60	Картометрический метод	5	-
8907	449659.30	1290825.10	Картометрический метод	5	-
8908	449640.15	1290819.85	Картометрический метод	5	-
8909	449613.25	1290822.60	Картометрический метод	5	-
8910	449600.75	1290838.95	Картометрический метод	5	-
8911	449560.55	1290879.75	Картометрический метод	5	-
8912	449530.30	1290904.70	Картометрический метод	5	-
8913	449475.65	1290936.05	Картометрический метод	5	-
8914	449453.15	1290940.75	Картометрический метод	5	-
8915	449435.95	1290940.20	Картометрический метод	5	-
8916	449425.15	1290931.90	Картометрический метод	5	-
8917	449330.55	1290982.95	Картометрический метод	5	-
8918	449305.60	1291012.05	Картометрический метод	5	-
8919	449295.60	1291030.35	Картометрический метод	5	-
8920	449294.15	1291074.65	Картометрический метод	5	-
8921	449649.20	1291227.65	Картометрический метод	5	-
8922	449726.60	1291152.95	Картометрический метод	5	-
8923	449833.40	1291280.10	Картометрический метод	5	-
8924	449884.15	1291288.20	Картометрический метод	5	-
8887	450011.05	1291511.90	Картометрический метод	5	-
					-
8925	459021.10	1291561.40	Картометрический метод	5	-
8926	459061.70	1291521.40	Картометрический	5	-

Сведения о местоположении границ объекта					
1. Система координат 60.1					
2. Сведения о характерных точках границ объекта					
Обозначение характерных точек границ	Координаты, м		Метод определения координат характерной точки	Средняя квадратическая погрешность положения характерной точки (M _t), м	Описание обозначения точки на местности (при наличии)
	X	Y			
			метод		
8927	459059.55	1291512.60	Картометрический метод	5	-
8928	459095.40	1291484.80	Картометрический метод	5	-
8929	459095.55	1291461.20	Картометрический метод	5	-
8930	459080.40	1291442.00	Картометрический метод	5	-
8931	459065.55	1291436.90	Картометрический метод	5	-
8932	459026.80	1291452.05	Картометрический метод	5	-
8933	459006.55	1291416.95	Картометрический метод	5	-
8934	458989.75	1291412.15	Картометрический метод	5	-
8935	458930.45	1291433.70	Картометрический метод	5	-
8936	458941.15	1291459.85	Картометрический метод	5	-
8937	458961.20	1291496.35	Картометрический метод	5	-
8938	458985.15	1291529.85	Картометрический метод	5	-
8925	459021.10	1291561.40	Картометрический метод	5	-
					-
8939	459198.90	1291666.75	Картометрический метод	5	-
8940	459307.05	1291617.45	Картометрический метод	5	-
8941	459291.95	1291592.50	Картометрический метод	5	-
8942	459279.75	1291607.60	Картометрический метод	5	-
8943	459263.80	1291618.45	Картометрический метод	5	-
8944	459224.80	1291572.70	Картометрический метод	5	-
8945	459206.50	1291578.20	Картометрический метод	5	-
8946	459221.30	1291608.55	Картометрический метод	5	-
8947	459216.25	1291622.50	Картометрический метод	5	-
8948	459189.45	1291633.05	Картометрический метод	5	-
8939	459198.90	1291666.75	Картометрический метод	5	-
					-

Сведения о местоположении границ объекта

1. Система координат 60.1

2. Сведения о характерных точках границ объекта

Обозначение характерных точек границ	Координаты, м		Метод определения координат характерной точки	Средняя квадратическая погрешность положения характерной точки (M _t), м	Описание обозначения точки на местности (при наличии)
	X	Y			
8949	446617.90	1291668.05	Картометрический метод	5	-
8950	446629.90	1291633.40	Картометрический метод	5	-
8951	446551.30	1291636.75	Картометрический метод	5	-
8949	446617.90	1291668.05	Картометрический метод	5	-
					-
8952	450159.20	1291717.15	Картометрический метод	5	-
8953	450195.55	1291660.00	Картометрический метод	5	-
8954	450171.10	1291668.05	Картометрический метод	5	-
8955	450103.15	1291679.45	Картометрический метод	5	-
8952	450159.20	1291717.15	Картометрический метод	5	-
					-
8956	446807.65	1291777.90	Картометрический метод	5	-
8957	446856.95	1291755.90	Картометрический метод	5	-
8958	446879.60	1291743.25	Картометрический метод	5	-
8959	446890.30	1291726.55	Картометрический метод	5	-
8960	446897.60	1291711.90	Картометрический метод	5	-
8961	446908.25	1291700.60	Картометрический метод	5	-
8962	446908.30	1291683.25	Картометрический метод	5	-
8963	446918.95	1291668.60	Картометрический метод	5	-
8964	446941.60	1291658.60	Картометрический метод	5	-
8965	446928.95	1291645.95	Картометрический метод	5	-
8966	446916.30	1291633.30	Картометрический метод	5	-
8967	446916.30	1291619.30	Картометрический метод	5	-
8968	446921.65	1291609.95	Картометрический метод	5	-
8969	446952.25	1291603.30	Картометрический метод	5	-
8970	446961.60	1291595.95	Картометрический метод	5	-
8971	446961.60	1291576.65	Картометрический	5	-

Сведения о местоположении границ объекта					
1. Система координат 60.1					
2. Сведения о характерных точках границ объекта					
Обозначение характерных точек границ	Координаты, м		Метод определения координат характерной точки	Средняя квадратическая погрешность положения характерной точки (M _t), м	Описание обозначения точки на местности (при наличии)
	X	Y			
			метод		
8972	446942.95	1291560.00	Картометрический метод	5	-
8973	446931.00	1291549.35	Картометрический метод	5	-
8974	446928.35	1291514.05	Картометрический метод	5	-
8975	446958.30	1291512.00	Картометрический метод	5	-
8976	446990.95	1291504.70	Картометрический метод	5	-
8977	446989.60	1291486.70	Картометрический метод	5	-
8978	446983.65	1291466.70	Картометрический метод	5	-
8979	446996.95	1291464.05	Картометрический метод	5	-
8980	447009.60	1291455.35	Картометрический метод	5	-
8981	447000.30	1291436.70	Картометрический метод	5	-
8982	446977.00	1291430.75	Картометрический метод	5	-
8983	446948.35	1291390.75	Картометрический метод	5	-
8984	446927.05	1291368.80	Картометрический метод	5	-
8985	446873.10	1291350.15	Картометрический метод	5	-
8986	446857.15	1291349.50	Картометрический метод	5	-
8987	446851.10	1291473.40	Картометрический метод	5	-
8988	446822.40	1291548.05	Картометрический метод	5	-
8989	446762.45	1291627.35	Картометрический метод	5	-
8990	446813.05	1291665.30	Картометрический метод	5	-
8991	446782.35	1291756.60	Картометрический метод	5	-
8956	446807.65	1291777.90	Картометрический метод	5	-
					-
8992	454139.50	1291791.55	Картометрический метод	5	-
8993	454231.70	1291783.20	Картометрический метод	5	-
8994	454258.00	1291746.30	Картометрический метод	5	-
8995	454266.25	1291729.00	Картометрический	5	-

Сведения о местоположении границ объекта					
1. Система координат 60.1					
2. Сведения о характерных точках границ объекта					
Обозначение характерных точек границ	Координаты, м		Метод определения координат характерной точки	Средняя квадратическая погрешность положения характерной точки (M _t), м	Описание обозначения точки на местности (при наличии)
	X	Y			
			метод		
8996	454272.35	1291702.90	Картометрический метод	5	-
8997	454264.90	1291653.45	Картометрический метод	5	-
8998	454258.20	1291627.80	Картометрический метод	5	-
8999	454255.60	1291589.50	Картометрический метод	5	-
9000	454240.35	1291586.15	Картометрический метод	5	-
9001	454215.45	1291572.40	Картометрический метод	5	-
9002	454191.65	1291540.05	Картометрический метод	5	-
9003	454179.75	1291521.05	Картометрический метод	5	-
9004	454132.50	1291528.90	Картометрический метод	5	-
9005	454110.55	1291517.35	Картометрический метод	5	-
9006	454087.15	1291494.30	Картометрический метод	5	-
9007	454094.10	1291559.00	Картометрический метод	5	-
9008	454130.15	1291775.50	Картометрический метод	5	-
8992	454139.50	1291791.55	Картометрический метод	5	-
					-
9009	443597.50	1291797.85	Картометрический метод	5	-
9010	443620.75	1291745.85	Картометрический метод	5	-
9011	443500.05	1291724.30	Картометрический метод	5	-
9012	443424.15	1291604.40	Картометрический метод	5	-
9013	443508.10	1291597.75	Картометрический метод	5	-
9014	443520.10	1291527.10	Картометрический метод	5	-
9015	443594.70	1291549.75	Картометрический метод	5	-
9016	443598.70	1291537.75	Картометрический метод	5	-
9017	443614.70	1291544.40	Картометрический метод	5	-
9018	443677.30	1291565.70	Картометрический метод	5	-
9019	443678.35	1291488.30	Картометрический	5	-

Сведения о местоположении границ объекта

1. Система координат 60.1

2. Сведения о характерных точках границ объекта

Обозначение характерных точек границ	Координаты, м		Метод определения координат характерной точки	Средняя квадратическая погрешность положения характерной точки (M _t), м	Описание обозначения точки на местности (при наличии)
	X	Y			
			метод		
9020	443458.80	1291490.80	Картометрический метод	5	-
9021	443379.55	1291579.00	Картометрический метод	5	-
9022	443521.00	1291794.30	Картометрический метод	5	-
9009	443597.50	1291797.85	Картометрический метод	5	-
					-
9023	458974.75	1291806.05	Картометрический метод	5	-
9024	459012.95	1291757.85	Картометрический метод	5	-
9025	459048.00	1291733.50	Картометрический метод	5	-
9026	459008.55	1291682.05	Картометрический метод	5	-
9027	458955.95	1291590.45	Картометрический метод	5	-
9028	458920.95	1291613.15	Картометрический метод	5	-
9029	458944.55	1291645.65	Картометрический метод	5	-
9030	458946.45	1291671.45	Картометрический метод	5	-
9031	458921.40	1291701.00	Картометрический метод	5	-
9032	458965.10	1291757.60	Картометрический метод	5	-
9033	458953.20	1291776.35	Картометрический метод	5	-
9023	458974.75	1291806.05	Картометрический метод	5	-
					-
9034	450083.45	1291807.85	Картометрический метод	5	-
9035	450102.05	1291805.35	Картометрический метод	5	-
9036	450142.55	1291779.85	Картометрический метод	5	-
9037	450148.65	1291744.60	Картометрический метод	5	-
9038	450136.45	1291746.90	Картометрический метод	5	-
9039	450017.65	1291632.45	Картометрический метод	5	-
9040	449972.95	1291686.45	Картометрический метод	5	-
9041	449735.35	1291467.60	Картометрический метод	5	-

Сведения о местоположении границ объекта

1. Система координат 60.1

2. Сведения о характерных точках границ объекта

Обозначение характерных точек границ	Координаты, м		Метод определения координат характерной точки	Средняя квадратическая погрешность положения характерной точки (M _t), м	Описание обозначения точки на местности (при наличии)
	X	Y			
9042	449633.20	1291340.45	Картометрический метод	5	-
9043	449663.25	1291299.10	Картометрический метод	5	-
9044	449597.15	1291251.45	Картометрический метод	5	-
9045	449574.40	1291294.45	Картометрический метод	5	-
9046	449557.75	1291313.00	Картометрический метод	5	-
9047	449558.60	1291336.30	Картометрический метод	5	-
9048	449608.25	1291380.95	Картометрический метод	5	-
9049	449625.15	1291403.15	Картометрический метод	5	-
9050	449694.25	1291493.30	Картометрический метод	5	-
9051	449776.90	1291603.70	Картометрический метод	5	-
9052	449795.80	1291623.40	Картометрический метод	5	-
9053	449828.50	1291651.70	Картометрический метод	5	-
9054	449909.25	1291710.20	Картометрический метод	5	-
9055	449984.70	1291756.25	Картометрический метод	5	-
9056	450026.85	1291784.55	Картометрический метод	5	-
9057	450062.90	1291803.70	Картометрический метод	5	-
9034	450083.45	1291807.85	Картометрический метод	5	-
					-
9058	446630.50	1291821.25	Картометрический метод	5	-
9059	446675.15	1291720.00	Картометрический метод	5	-
9060	446650.50	1291706.00	Картометрический метод	5	-
9061	446646.50	1291744.65	Картометрический метод	5	-
9062	446636.50	1291759.95	Картометрический метод	5	-
9063	446614.50	1291778.65	Картометрический метод	5	-
9064	446593.85	1291795.95	Картометрический метод	5	-
9058	446630.50	1291821.25	Картометрический метод	5	-

Сведения о местоположении границ объекта

1. Система координат 60.1

2. Сведения о характерных точках границ объекта

Обозначение характерных точек границ	Координаты, м		Метод определения координат характерной точки	Средняя квадратическая погрешность положения характерной точки (M _t), м	Описание обозначения точки на местности (при наличии)
	X	Y			
					-
9065	459126.40	1291961.90	Картометрический метод	5	-
9066	459143.85	1291936.05	Картометрический метод	5	-
9067	459168.90	1291947.25	Картометрический метод	5	-
9068	459187.90	1291944.85	Картометрический метод	5	-
9069	459222.15	1291891.80	Картометрический метод	5	-
9070	459302.50	1291874.35	Картометрический метод	5	-
9071	459300.90	1291860.05	Картометрический метод	5	-
9072	459267.25	1291832.05	Картометрический метод	5	-
9073	459264.60	1291806.95	Картометрический метод	5	-
9074	459274.65	1291760.85	Картометрический метод	5	-
9075	459305.35	1291727.65	Картометрический метод	5	-
9076	459334.05	1291719.10	Картометрический метод	5	-
9077	459360.95	1291707.65	Картометрический метод	5	-
9078	459394.40	1291720.00	Картометрический метод	5	-
9079	459442.30	1291747.10	Картометрический метод	5	-
9080	459477.05	1291759.80	Картометрический метод	5	-
9081	459530.75	1291763.65	Картометрический метод	5	-
9082	459587.30	1291895.25	Картометрический метод	5	-
9083	459651.60	1291862.10	Картометрический метод	5	-
9084	459760.00	1291824.70	Картометрический метод	5	-
9085	459789.90	1291809.75	Картометрический метод	5	-
9086	459646.55	1291626.30	Картометрический метод	5	-
9087	459538.25	1291704.40	Картометрический метод	5	-
9088	459584.70	1291670.90	Картометрический метод	5	-
9089	459565.80	1291643.65	Картометрический метод	5	-

Сведения о местоположении границ объекта					
1. Система координат 60.1					
2. Сведения о характерных точках границ объекта					
Обозначение характерных точек границ	Координаты, м		Метод определения координат характерной точки	Средняя квадратическая погрешность положения характерной точки (M _t), м	Описание обозначения точки на местности (при наличии)
	X	Y			
9090	459515.70	1291551.45	Картометрический метод	5	-
9091	459455.60	1291585.20	Картометрический метод	5	-
9092	459293.45	1291646.90	Картометрический метод	5	-
9093	459165.10	1291703.65	Картометрический метод	5	-
9094	459183.90	1291757.60	Картометрический метод	5	-
9095	459165.70	1291787.60	Картометрический метод	5	-
9096	459138.80	1291818.25	Картометрический метод	5	-
9097	459098.10	1291871.45	Картометрический метод	5	-
9098	459022.95	1291769.15	Картометрический метод	5	-
9099	458980.30	1291817.20	Картометрический метод	5	-
9100	459054.75	1291914.70	Картометрический метод	5	-
9101	459060.60	1291909.20	Картометрический метод	5	-
9102	459079.25	1291927.10	Картометрический метод	5	-
9065	459126.40	1291961.90	Картометрический метод	5	-
					-
9103	446615.70	1292068.45	Картометрический метод	5	-
9104	446701.05	1291920.50	Картометрический метод	5	-
9105	446724.35	1291902.50	Картометрический метод	5	-
9106	446743.70	1291883.20	Картометрический метод	5	-
9107	446756.35	1291869.85	Картометрический метод	5	-
9108	446760.35	1291833.20	Картометрический метод	5	-
9109	446735.70	1291815.25	Картометрический метод	5	-
9110	446669.15	1291776.60	Картометрический метод	5	-
9111	446551.80	1292046.50	Картометрический метод	5	-
9103	446615.70	1292068.45	Картометрический метод	5	-
					-
9112	460098.95	1292081.50	Картометрический	5	-

Сведения о местоположении границ объекта

1. Система координат 60.1

2. Сведения о характерных точках границ объекта

Обозначение характерных точек границ	Координаты, м		Метод определения координат характерной точки	Средняя квадратическая погрешность положения характерной точки (M _t), м	Описание обозначения точки на местности (при наличии)
	X	Y			
			метод		
9113	460181.30	1292012.05	Картометрический метод	5	-
9114	460186.95	1292011.45	Картометрический метод	5	-
9115	460239.40	1291969.60	Картометрический метод	5	-
9116	460304.15	1291952.50	Картометрический метод	5	-
9117	460339.35	1291940.80	Картометрический метод	5	-
9118	460354.20	1291948.15	Картометрический метод	5	-
9119	460427.85	1291934.55	Картометрический метод	5	-
9120	460420.85	1291886.60	Картометрический метод	5	-
9121	460432.15	1291844.15	Картометрический метод	5	-
9122	460430.20	1291816.00	Картометрический метод	5	-
9123	460385.25	1291828.10	Картометрический метод	5	-
9124	460312.30	1291822.65	Картометрический метод	5	-
9125	460296.20	1291797.75	Картометрический метод	5	-
9126	460267.70	1291805.45	Картометрический метод	5	-
9127	460281.45	1291839.35	Картометрический метод	5	-
9128	460283.35	1291864.40	Картометрический метод	5	-
9129	460297.75	1291928.35	Картометрический метод	5	-
9130	460254.55	1291940.15	Картометрический метод	5	-
9131	460233.25	1291878.70	Картометрический метод	5	-
9132	460196.95	1291889.30	Картометрический метод	5	-
9133	460219.50	1291956.40	Картометрический метод	5	-
9134	460160.15	1291980.65	Картометрический метод	5	-
9135	460108.65	1291904.15	Картометрический метод	5	-
9136	460119.65	1291841.45	Картометрический метод	5	-
9137	460117.90	1291813.50	Картометрический метод	5	-

Сведения о местоположении границ объекта					
1. Система координат 60.1					
2. Сведения о характерных точках границ объекта					
Обозначение характерных точек границ	Координаты, м		Метод определения координат характерной точки	Средняя квадратическая погрешность положения характерной точки (Mt), м	Описание обозначения точки на местности (при наличии)
	X	Y			
9138	460087.00	1291772.90	Картометрический метод	5	-
9139	460065.35	1291748.60	Картометрический метод	5	-
9140	460037.25	1291732.45	Картометрический метод	5	-
9141	459943.05	1291696.05	Картометрический метод	5	-
9142	459891.45	1291666.70	Картометрический метод	5	-
9143	459911.85	1291620.75	Картометрический метод	5	-
9144	459919.05	1291591.85	Картометрический метод	5	-
9145	459921.20	1291565.30	Картометрический метод	5	-
9146	459950.15	1291557.15	Картометрический метод	5	-
9147	460038.55	1291563.50	Картометрический метод	5	-
9148	460092.10	1291559.95	Картометрический метод	5	-
9149	460192.85	1291544.25	Картометрический метод	5	-
9150	460264.50	1291526.55	Картометрический метод	5	-
9151	460309.25	1291505.45	Картометрический метод	5	-
9152	460261.15	1291450.65	Картометрический метод	5	-
9153	460249.30	1291429.30	Картометрический метод	5	-
9154	460228.55	1291370.60	Картометрический метод	5	-
9155	460211.95	1291366.45	Картометрический метод	5	-
9156	460181.60	1291348.80	Картометрический метод	5	-
9157	460131.35	1291352.75	Картометрический метод	5	-
9158	460058.10	1291387.25	Картометрический метод	5	-
9159	459939.30	1291397.35	Картометрический метод	5	-
9160	459913.60	1291392.70	Картометрический метод	5	-
9161	459879.10	1291367.90	Картометрический метод	5	-
9162	459807.45	1291267.85	Картометрический метод	5	-
9163	459810.20	1291196.45	Картометрический метод	5	-

Сведения о местоположении границ объекта

1. Система координат 60.1

2. Сведения о характерных точках границ объекта

Обозначение характерных точек границ	Координаты, м		Метод определения координат характерной точки	Средняя квадратическая погрешность положения характерной точки (M _t), м	Описание обозначения точки на местности (при наличии)
	X	Y			
			метод		
9164	459766.40	1291128.95	Картометрический метод	5	-
9165	459725.45	1291104.50	Картометрический метод	5	-
9166	459716.35	1291125.85	Картометрический метод	5	-
9167	459684.50	1291151.85	Картометрический метод	5	-
9168	459689.60	1291206.70	Картометрический метод	5	-
9169	459545.40	1291300.30	Картометрический метод	5	-
9170	459442.10	1291183.25	Картометрический метод	5	-
9171	459396.70	1291220.40	Картометрический метод	5	-
9172	459445.55	1291293.15	Картометрический метод	5	-
9173	459382.95	1291346.95	Картометрический метод	5	-
9174	459444.30	1291375.25	Картометрический метод	5	-
9175	459515.05	1291316.50	Картометрический метод	5	-
9176	459570.75	1291394.90	Картометрический метод	5	-
9177	459668.45	1291326.20	Картометрический метод	5	-
9178	459793.70	1291479.95	Картометрический метод	5	-
9179	459790.55	1291510.65	Картометрический метод	5	-
9180	459814.95	1291531.40	Картометрический метод	5	-
9181	459869.45	1291595.40	Картометрический метод	5	-
9182	459794.35	1291744.40	Картометрический метод	5	-
9183	459821.70	1291788.55	Картометрический метод	5	-
9184	459925.10	1291903.45	Картометрический метод	5	-
9185	459934.25	1291900.45	Картометрический метод	5	-
9112	460098.95	1292081.50	Картометрический метод	5	-
					-
9186	453277.50	1292097.80	Картометрический метод	5	-
9187	453730.40	1292015.40	Картометрический	5	-

Сведения о местоположении границ объекта					
1. Система координат 60.1					
2. Сведения о характерных точках границ объекта					
Обозначение характерных точек границ	Координаты, м		Метод определения координат характерной точки	Средняя квадратическая погрешность положения характерной точки (M _t), м	Описание обозначения точки на местности (при наличии)
	X	Y			
			метод		
9188	454048.85	1292006.20	Картометрический метод	5	-
9189	454117.65	1292067.35	Картометрический метод	5	-
9190	454144.05	1292050.20	Картометрический метод	5	-
9191	454203.15	1292039.65	Картометрический метод	5	-
9192	454226.95	1292021.95	Картометрический метод	5	-
9193	454237.40	1291993.70	Картометрический метод	5	-
9194	454243.70	1291955.40	Картометрический метод	5	-
9195	454244.40	1291911.65	Картометрический метод	5	-
9196	454237.20	1291891.70	Картометрический метод	5	-
9197	454225.50	1291870.60	Картометрический метод	5	-
9198	454220.25	1291855.00	Картометрический метод	5	-
9199	454217.30	1291825.60	Картометрический метод	5	-
9200	454122.15	1291816.90	Картометрический метод	5	-
9201	454047.20	1291507.70	Картометрический метод	5	-
9202	453991.55	1291542.25	Картометрический метод	5	-
9203	453958.80	1291602.00	Картометрический метод	5	-
9204	453938.35	1291679.10	Картометрический метод	5	-
9205	453917.85	1291724.15	Картометрический метод	5	-
9206	453909.60	1291714.10	Картометрический метод	5	-
9207	453883.25	1291682.10	Картометрический метод	5	-
9208	453805.25	1291704.40	Картометрический метод	5	-
9209	453768.80	1291685.45	Картометрический метод	5	-
9210	453736.80	1291630.75	Картометрический метод	5	-
9211	453705.55	1291624.10	Картометрический метод	5	-
9212	453665.80	1291620.00	Картометрический метод	5	-

Сведения о местоположении границ объекта

1. Система координат 60.1

2. Сведения о характерных точках границ объекта

Обозначение характерных точек границ	Координаты, м		Метод определения координат характерной точки	Средняя квадратическая погрешность положения характерной точки (M _t), м	Описание обозначения точки на местности (при наличии)
	X	Y			
9213	453586.55	1291627.05	Картометрический метод	5	-
9214	453554.30	1291601.30	Картометрический метод	5	-
9215	453524.25	1291580.95	Картометрический метод	5	-
9216	453445.60	1291567.95	Картометрический метод	5	-
9217	453376.10	1291554.55	Картометрический метод	5	-
9218	453278.10	1291547.80	Картометрический метод	5	-
9219	453250.90	1291545.95	Картометрический метод	5	-
9220	453224.70	1291565.70	Картометрический метод	5	-
9221	453223.60	1291587.25	Картометрический метод	5	-
9222	453232.80	1291603.35	Картометрический метод	5	-
9223	453255.95	1291635.60	Картометрический метод	5	-
9224	453270.45	1291676.15	Картометрический метод	5	-
9225	453271.20	1291744.55	Картометрический метод	5	-
9226	453265.25	1291797.35	Картометрический метод	5	-
9227	453242.15	1291858.10	Картометрический метод	5	-
9228	453239.75	1291898.30	Картометрический метод	5	-
9229	453260.80	1291968.05	Картометрический метод	5	-
9186	453277.50	1292097.80	Картометрический метод	5	-
					-
9230	456260.20	1292431.85	Картометрический метод	5	-
9231	456258.25	1292424.00	Картометрический метод	5	-
9232	456262.95	1292398.75	Картометрический метод	5	-
9233	456273.90	1292371.85	Картометрический метод	5	-
9234	456237.95	1292337.05	Картометрический метод	5	-
9235	456020.35	1292249.15	Картометрический метод	5	-
9236	456010.90	1292300.80	Картометрический метод	5	-

Сведения о местоположении границ объекта					
1. Система координат 60.1					
2. Сведения о характерных точках границ объекта					
Обозначение характерных точек границ	Координаты, м		Метод определения координат характерной точки	Средняя квадратическая погрешность положения характерной точки (M _t), м	Описание обозначения точки на местности (при наличии)
	X	Y			
9237	456003.35	1292320.75	Картометрический метод	5	-
9238	455967.50	1292309.00	Картометрический метод	5	-
9239	455959.35	1292302.25	Картометрический метод	5	-
9240	455945.25	1292267.65	Картометрический метод	5	-
9241	455917.90	1292230.70	Картометрический метод	5	-
9242	455873.00	1292291.40	Картометрический метод	5	-
9243	455869.05	1292325.55	Картометрический метод	5	-
9244	455863.35	1292331.30	Картометрический метод	5	-
9245	455888.85	1292341.35	Картометрический метод	5	-
9246	455948.25	1292342.10	Картометрический метод	5	-
9247	455980.95	1292348.85	Картометрический метод	5	-
9248	456021.65	1292358.30	Картометрический метод	5	-
9249	456039.00	1292312.25	Картометрический метод	5	-
9250	456168.45	1292371.30	Картометрический метод	5	-
9230	456260.20	1292431.85	Картометрический метод	5	-
					-
9251	460457.25	1292605.65	Картометрический метод	5	-
9252	460490.15	1292574.75	Картометрический метод	5	-
9253	460497.30	1292568.15	Картометрический метод	5	-
9254	460349.50	1292404.10	Картометрический метод	5	-
9255	460384.65	1292364.70	Картометрический метод	5	-
9256	460387.60	1292316.35	Картометрический метод	5	-
9257	460380.85	1292302.05	Картометрический метод	5	-
9258	460355.60	1292288.80	Картометрический метод	5	-
9259	460298.70	1292347.75	Картометрический метод	5	-
9260	460228.55	1292271.20	Картометрический метод	5	-

Сведения о местоположении границ объекта					
1. Система координат 60.1					
2. Сведения о характерных точках границ объекта					
Обозначение характерных точек границ	Координаты, м		Метод определения координат характерной точки	Средняя квадратическая погрешность положения характерной точки (M _t), м	Описание обозначения точки на местности (при наличии)
	X	Y			
9261	460215.10	1292282.80	Картометрический метод	5	-
9262	460153.65	1292357.05	Картометрический метод	5	-
9263	460214.40	1292421.25	Картометрический метод	5	-
9264	460241.05	1292408.85	Картометрический метод	5	-
9265	460293.80	1292459.90	Картометрический метод	5	-
9266	460333.50	1292470.05	Картометрический метод	5	-
9267	460357.95	1292500.80	Картометрический метод	5	-
9268	460381.25	1292514.10	Картометрический метод	5	-
9269	460414.90	1292555.15	Картометрический метод	5	-
9270	460404.10	1292568.00	Картометрический метод	5	-
9271	460414.85	1292589.75	Картометрический метод	5	-
9272	460436.15	1292605.30	Картометрический метод	5	-
9251	460457.25	1292605.65	Картометрический метод	5	-
					-
9273	455994.05	1292608.90	Картометрический метод	5	-
9274	456010.55	1292600.85	Картометрический метод	5	-
9275	456022.80	1292587.35	Картометрический метод	5	-
9276	456054.75	1292515.15	Картометрический метод	5	-
9277	455974.25	1292483.75	Картометрический метод	5	-
9278	456014.30	1292372.30	Картометрический метод	5	-
9279	455983.60	1292364.90	Картометрический метод	5	-
9280	455904.20	1292361.40	Картометрический метод	5	-
9281	455849.45	1292352.60	Картометрический метод	5	-
9282	455781.40	1292328.45	Картометрический метод	5	-
9283	455765.25	1292310.10	Картометрический метод	5	-
9284	455755.00	1292287.30	Картометрический метод	5	-

Сведения о местоположении границ объекта

1. Система координат 60.1

2. Сведения о характерных точках границ объекта

Обозначение характерных точек границ	Координаты, м		Метод определения координат характерной точки	Средняя квадратическая погрешность положения характерной точки (M _t), м	Описание обозначения точки на местности (при наличии)
	X	Y			
9285	455740.20	1292349.40	Картометрический метод	5	-
9286	455745.15	1292362.85	Картометрический метод	5	-
9287	455757.30	1292364.10	Картометрический метод	5	-
9288	455787.50	1292350.30	Картометрический метод	5	-
9289	455785.05	1292371.30	Картометрический метод	5	-
9290	455801.05	1292415.80	Картометрический метод	5	-
9291	455817.70	1292441.55	Картометрический метод	5	-
9292	455783.25	1292497.90	Картометрический метод	5	-
9293	455783.30	1292517.20	Картометрический метод	5	-
9294	455816.45	1292548.50	Картометрический метод	5	-
9295	455838.90	1292578.70	Картометрический метод	5	-
9296	455851.95	1292590.35	Картометрический метод	5	-
9297	455922.95	1292598.10	Картометрический метод	5	-
9298	455957.15	1292595.10	Картометрический метод	5	-
9299	455979.70	1292606.40	Картометрический метод	5	-
9273	455994.05	1292608.90	Картометрический метод	5	-
					-
9300	456257.00	1292793.50	Картометрический метод	5	-
9301	456276.00	1292788.80	Картометрический метод	5	-
9302	456307.60	1292784.85	Картометрический метод	5	-
9303	456362.20	1292772.30	Картометрический метод	5	-
9304	456334.70	1292716.90	Картометрический метод	5	-
9305	456270.40	1292741.75	Картометрический метод	5	-
9300	456257.00	1292793.50	Картометрический метод	5	-
					-
9306	456496.20	1292847.70	Картометрический метод	5	-
9307	456495.80	1292811.45	Картометрический	5	-

Сведения о местоположении границ объекта

1. Система координат 60.1

2. Сведения о характерных точках границ объекта

Обозначение характерных точек границ	Координаты, м		Метод определения координат характерной точки	Средняя квадратическая погрешность положения характерной точки (M _t), м	Описание обозначения точки на местности (при наличии)
	X	Y			
			метод		
9308	456502.30	1292786.30	Картометрический метод	5	-
9309	456505.50	1292770.15	Картометрический метод	5	-
9310	456500.50	1292752.55	Картометрический метод	5	-
9311	456450.55	1292691.15	Картометрический метод	5	-
9312	456445.55	1292678.55	Картометрический метод	5	-
9313	456454.85	1292646.25	Картометрический метод	5	-
9314	456440.15	1292596.30	Картометрический метод	5	-
9315	456434.40	1292561.85	Картометрический метод	5	-
9316	456419.65	1292550.35	Картометрический метод	5	-
9317	456416.45	1292540.30	Картометрический метод	5	-
9318	456439.45	1292520.55	Картометрический метод	5	-
9319	456445.55	1292498.30	Картометрический метод	5	-
9320	456459.55	1292473.85	Картометрический метод	5	-
9321	456491.15	1292404.90	Картометрический метод	5	-
9322	456508.40	1292354.75	Картометрический метод	5	-
9323	456461.10	1292290.55	Картометрический метод	5	-
9324	456445.05	1292330.35	Картометрический метод	5	-
9325	456429.05	1292355.95	Картометрический метод	5	-
9326	456358.35	1292454.90	Картометрический метод	5	-
9327	456335.30	1292480.65	Картометрический метод	5	-
9328	456292.65	1292538.50	Картометрический метод	5	-
9329	456318.65	1292615.35	Картометрический метод	5	-
9330	456370.05	1292600.75	Картометрический метод	5	-
9331	456390.75	1292675.60	Картометрический метод	5	-
9332	456346.70	1292691.55	Картометрический метод	5	-

Сведения о местоположении границ объекта

1. Система координат 60.1

2. Сведения о характерных точках границ объекта

Обозначение характерных точек границ	Координаты, м		Метод определения координат характерной точки	Средняя квадратическая погрешность положения характерной точки (M _t), м	Описание обозначения точки на местности (при наличии)
	X	Y			
9333	456373.40	1292752.40	Картометрический метод	5	-
9334	456408.90	1292815.05	Картометрический метод	5	-
9335	456421.85	1292808.55	Картометрический метод	5	-
9336	456442.65	1292805.70	Картометрический метод	5	-
9337	456468.15	1292809.65	Картометрический метод	5	-
9306	456496.20	1292847.70	Картометрический метод	5	-
					-
9338	460604.35	1292874.60	Картометрический метод	5	-
9339	460680.85	1292787.40	Картометрический метод	5	-
9340	460687.90	1292779.50	Картометрический метод	5	-
9341	460627.55	1292712.15	Картометрический метод	5	-
9342	460619.55	1292719.45	Картометрический метод	5	-
9343	460594.55	1292744.10	Картометрический метод	5	-
9344	460556.95	1292784.85	Картометрический метод	5	-
9345	460586.00	1292817.65	Картометрический метод	5	-
9346	460568.65	1292836.00	Картометрический метод	5	-
9338	460604.35	1292874.60	Картометрический метод	5	-
					-
9347	446507.30	1293277.75	Картометрический метод	5	-
9348	446569.95	1293165.10	Картометрический метод	5	-
9349	446611.25	1293191.10	Картометрический метод	5	-
9350	446665.95	1293067.80	Картометрический метод	5	-
9351	446766.55	1293009.15	Картометрический метод	5	-
9352	446735.25	1292947.20	Картометрический метод	5	-
9353	446731.25	1292900.55	Картометрический метод	5	-
9354	446734.65	1292835.25	Картометрический метод	5	-
9355	446737.30	1292772.00	Картометрический	5	-

Сведения о местоположении границ объекта

1. Система координат 60.1

2. Сведения о характерных точках границ объекта

Обозначение характерных точек границ	Координаты, м		Метод определения координат характерной точки	Средняя квадратическая погрешность положения характерной точки (M _t), м	Описание обозначения точки на местности (при наличии)
	X	Y			
			метод		
9356	446727.35	1292760.00	Картометрический метод	5	-
9357	446680.70	1292726.05	Картометрический метод	5	-
9358	446645.45	1292714.70	Картометрический метод	5	-
9359	446620.10	1292698.05	Картометрический метод	5	-
9360	446607.45	1292680.10	Картометрический метод	5	-
9361	446601.50	1292637.45	Картометрический метод	5	-
9362	446603.50	1292609.45	Картометрический метод	5	-
9363	446630.80	1292590.80	Картометрический метод	5	-
9364	446627.50	1292561.50	Картометрический метод	5	-
9365	446539.55	1292636.80	Картометрический метод	5	-
9366	446581.50	1292736.05	Картометрический метод	5	-
9367	446614.10	1292797.35	Картометрический метод	5	-
9368	446583.40	1292908.60	Картометрический метод	5	-
9369	446583.40	1292957.25	Картометрический метод	5	-
9370	446587.35	1293024.55	Картометрический метод	5	-
9371	446566.65	1293105.15	Картометрический метод	5	-
9372	446540.70	1293145.80	Картометрический метод	5	-
9373	446494.05	1293182.45	Картометрический метод	5	-
9374	446491.35	1293221.80	Картометрический метод	5	-
9375	446482.70	1293235.10	Картометрический метод	5	-
9376	446478.00	1293247.75	Картометрический метод	5	-
9347	446507.30	1293277.75	Картометрический метод	5	-
					-
9377	446135.60	1293456.40	Картометрический метод	5	-
9378	446201.55	1293420.40	Картометрический метод	5	-
9379	446230.85	1293415.75	Картометрический	5	-

Сведения о местоположении границ объекта

1. Система координат 60.1

2. Сведения о характерных точках границ объекта

Обозначение характерных точек границ	Координаты, м		Метод определения координат характерной точки	Средняя квадратическая погрешность положения характерной точки (M _t), м	Описание обозначения точки на местности (при наличии)
	X	Y			
			метод		
9380	446268.80	1293431.05	Картометрический метод	5	-
9381	446338.75	1293427.70	Картометрический метод	5	-
9382	446419.35	1293401.05	Картометрический метод	5	-
9383	446388.75	1293357.05	Картометрический метод	5	-
9384	446496.65	1293292.40	Картометрический метод	5	-
9385	446464.05	1293261.10	Картометрический метод	5	-
9386	446382.75	1293302.45	Картометрический метод	5	-
9387	446334.15	1293291.80	Картометрический метод	5	-
9388	446340.10	1293322.45	Картометрический метод	5	-
9389	446115.60	1293405.10	Картометрический метод	5	-
9377	446135.60	1293456.40	Картометрический метод	5	-
					-
9390	446494.55	1293501.15	Картометрический метод	5	-
9391	446518.90	1293491.55	Картометрический метод	5	-
9392	446565.15	1293464.50	Картометрический метод	5	-
9393	446642.85	1293385.65	Картометрический метод	5	-
9394	446690.75	1293320.35	Картометрический метод	5	-
9395	446753.05	1293204.75	Картометрический метод	5	-
9396	446804.65	1293137.05	Картометрический метод	5	-
9397	446862.05	1293090.05	Картометрический метод	5	-
9398	446878.40	1293061.75	Картометрический метод	5	-
9399	446824.75	1293038.55	Картометрический метод	5	-
9400	446783.85	1293020.50	Картометрический метод	5	-
9401	446677.90	1293082.45	Картометрический метод	5	-
9402	446603.25	1293269.70	Картометрический метод	5	-
9403	446657.85	1293311.00	Картометрический	5	-

Сведения о местоположении границ объекта					
1. Система координат 60.1					
2. Сведения о характерных точках границ объекта					
Обозначение характерных точек границ	Координаты, м		Метод определения координат характерной точки	Средняя квадратическая погрешность положения характерной точки (M _t), м	Описание обозначения точки на местности (при наличии)
	X	Y			
			метод		
9404	446601.85	1293394.30	Картометрический метод	5	-
9405	446499.90	1293470.95	Картометрический метод	5	-
9406	446439.95	1293481.65	Картометрический метод	5	-
9407	446437.35	1293493.65	Картометрический метод	5	-
9390	446494.55	1293501.15	Картометрический метод	5	-
					-
9408	446201.45	1293614.95	Картометрический метод	5	-
9409	446330.05	1293550.95	Картометрический метод	5	-
9410	446420.65	1293498.30	Картометрический метод	5	-
9411	446421.30	1293488.30	Картометрический метод	5	-
9412	446318.05	1293513.00	Картометрический метод	5	-
9413	446305.45	1293449.70	Картометрический метод	5	-
9414	446272.15	1293451.05	Картометрический метод	5	-
9415	446230.15	1293437.05	Картометрический метод	5	-
9416	446205.50	1293445.75	Картометрический метод	5	-
9417	446234.10	1293567.00	Картометрический метод	5	-
9418	446189.50	1293586.30	Картометрический метод	5	-
9408	446201.45	1293614.95	Картометрический метод	5	-
					-
9419	445789.15	1293700.40	Картометрический метод	5	-
9420	445852.15	1293699.80	Картометрический метод	5	-
9421	445856.30	1293649.55	Картометрический метод	5	-
9422	445777.15	1293630.40	Картометрический метод	5	-
9423	445747.20	1293685.05	Картометрический метод	5	-
9424	445762.50	1293694.40	Картометрический метод	5	-
9419	445789.15	1293700.40	Картометрический метод	5	-

Сведения о местоположении границ объекта					
1. Система координат 60.1					
2. Сведения о характерных точках границ объекта					
Обозначение характерных точек границ	Координаты, м		Метод определения координат характерной точки	Средняя квадратическая погрешность положения характерной точки (M _t), м	Описание обозначения точки на местности (при наличии)
	X	Y			
					-
9425	445704.85	1293806.85	Картометрический метод	5	-
9426	445732.30	1293805.75	Картометрический метод	5	-
9427	445766.90	1293765.50	Картометрический метод	5	-
9428	445819.55	1293781.55	Картометрический метод	5	-
9429	445832.20	1293766.90	Картометрический метод	5	-
9430	445849.75	1293714.35	Картометрический метод	5	-
9431	445805.80	1293718.35	Картометрический метод	5	-
9432	445780.45	1293715.05	Картометрический метод	5	-
9433	445693.20	1293745.05	Картометрический метод	5	-
9434	445599.95	1293697.75	Картометрический метод	5	-
9435	445583.25	1293714.60	Картометрический метод	5	-
9436	445631.10	1293747.70	Картометрический метод	5	-
9437	445678.40	1293772.00	Картометрический метод	5	-
9438	445677.55	1293795.70	Картометрический метод	5	-
9425	445704.85	1293806.85	Картометрический метод	5	-
					-
9439	456668.05	1293856.80	Картометрический метод	5	-
9440	456727.35	1293824.35	Картометрический метод	5	-
9441	456860.05	1293763.30	Картометрический метод	5	-
9442	456835.55	1293682.60	Картометрический метод	5	-
9443	456802.30	1293595.50	Картометрический метод	5	-
9444	456805.95	1293573.15	Картометрический метод	5	-
9445	456798.10	1293563.45	Картометрический метод	5	-
9446	456784.15	1293567.70	Картометрический метод	5	-
9447	456768.45	1293588.25	Картометрический метод	5	-
9448	456716.40	1293570.10	Картометрический	5	-

Сведения о местоположении границ объекта					
1. Система координат 60.1					
2. Сведения о характерных точках границ объекта					
Обозначение характерных точек границ	Координаты, м		Метод определения координат характерной точки	Средняя квадратическая погрешность положения характерной точки (M _t), м	Описание обозначения точки на местности (при наличии)
	X	Y			
			метод		
9449	456688.60	1293568.30	Картометрический метод	5	-
9450	456693.60	1293667.10	Картометрический метод	5	-
9451	456704.60	1293712.85	Картометрический метод	5	-
9452	456660.35	1293745.85	Картометрический метод	5	-
9439	456668.05	1293856.80	Картометрический метод	5	-
					-
9453	446062.95	1293891.90	Картометрический метод	5	-
9454	446149.40	1293832.30	Картометрический метод	5	-
9455	446218.40	1293810.85	Картометрический метод	5	-
9456	446256.35	1293778.10	Картометрический метод	5	-
9457	446268.05	1293852.45	Картометрический метод	5	-
9458	446306.60	1293809.85	Картометрический метод	5	-
9459	446337.45	1293809.85	Картометрический метод	5	-
9460	446379.35	1293795.70	Картометрический метод	5	-
9461	446421.75	1293772.65	Картометрический метод	5	-
9462	446479.70	1293719.75	Картометрический метод	5	-
9463	446426.75	1293629.25	Картометрический метод	5	-
9464	446372.85	1293549.15	Картометрический метод	5	-
9465	446271.40	1293602.95	Картометрический метод	5	-
9466	446206.90	1293638.35	Картометрический метод	5	-
9467	446179.70	1293658.20	Картометрический метод	5	-
9468	446149.00	1293670.35	Картометрический метод	5	-
9469	446122.40	1293677.05	Картометрический метод	5	-
9470	446057.95	1293687.90	Картометрический метод	5	-
9471	446057.30	1293779.70	Картометрический метод	5	-
9472	446036.25	1293840.65	Картометрический	5	-

Сведения о местоположении границ объекта

1. Система координат 60.1

2. Сведения о характерных точках границ объекта

Обозначение характерных точек границ	Координаты, м		Метод определения координат характерной точки	Средняя квадратическая погрешность положения характерной точки (M _t), м	Описание обозначения точки на местности (при наличии)
	X	Y			
			метод		
9453	446062.95	1293891.90	Картометрический метод	5	-
					-
9473	453241.45	1294112.75	Картометрический метод	5	-
9474	453238.65	1294081.15	Картометрический метод	5	-
9475	453241.15	1294068.85	Картометрический метод	5	-
9476	453072.75	1293891.65	Картометрический метод	5	-
9477	453056.10	1293886.50	Картометрический метод	5	-
9478	453031.20	1293899.95	Картометрический метод	5	-
9479	453081.95	1293954.80	Картометрический метод	5	-
9473	453241.45	1294112.75	Картометрический метод	5	-
					-
9480	452288.55	1294790.70	Картометрический метод	5	-
9481	452315.65	1294758.05	Картометрический метод	5	-
9482	452274.60	1294723.40	Картометрический метод	5	-
9483	452251.25	1294755.60	Картометрический метод	5	-
9480	452288.55	1294790.70	Картометрический метод	5	-
					-
9484	452062.90	1294852.40	Картометрический метод	5	-
9485	452110.45	1294839.65	Картометрический метод	5	-
9486	452088.10	1294775.75	Картометрический метод	5	-
9487	452042.40	1294788.35	Картометрический метод	5	-
9484	452062.90	1294852.40	Картометрический метод	5	-
					-
9488	453310.65	1294857.45	Картометрический метод	5	-
9489	453338.65	1294836.30	Картометрический метод	5	-
9490	453334.00	1294803.35	Картометрический метод	5	-
9491	453321.85	1294774.70	Картометрический метод	5	-

Сведения о местоположении границ объекта

1. Система координат 60.1

2. Сведения о характерных точках границ объекта

Обозначение характерных точек границ	Координаты, м		Метод определения координат характерной точки	Средняя квадратическая погрешность положения характерной точки (M _t), м	Описание обозначения точки на местности (при наличии)
	X	Y			
9492	453266.50	1294680.15	Картометрический метод	5	-
9493	453261.50	1294654.70	Картометрический метод	5	-
9494	453250.95	1294635.40	Картометрический метод	5	-
9495	453239.15	1294614.85	Картометрический метод	5	-
9496	453217.65	1294576.30	Картометрический метод	5	-
9497	453186.45	1294521.25	Картометрический метод	5	-
9498	453166.90	1294494.50	Картометрический метод	5	-
9499	453154.50	1294482.50	Картометрический метод	5	-
9500	453136.20	1294471.85	Картометрический метод	5	-
9501	453116.70	1294552.00	Картометрический метод	5	-
9502	453073.35	1294570.60	Картометрический метод	5	-
9503	453031.60	1294569.75	Картометрический метод	5	-
9504	453021.40	1294535.45	Картометрический метод	5	-
9505	453023.55	1294506.20	Картометрический метод	5	-
9506	452993.70	1294528.70	Картометрический метод	5	-
9507	452963.05	1294574.15	Картометрический метод	5	-
9508	452936.70	1294609.35	Картометрический метод	5	-
9509	452915.95	1294625.25	Картометрический метод	5	-
9510	453064.65	1294624.70	Картометрический метод	5	-
9511	453072.35	1294642.15	Картометрический метод	5	-
9512	453116.45	1294739.30	Картометрический метод	5	-
9513	453141.15	1294744.55	Картометрический метод	5	-
9514	453230.30	1294738.25	Картометрический метод	5	-
9488	453310.65	1294857.45	Картометрический метод	5	-
					-
9515	452311.25	1294929.85	Картометрический метод	5	-

Сведения о местоположении границ объекта

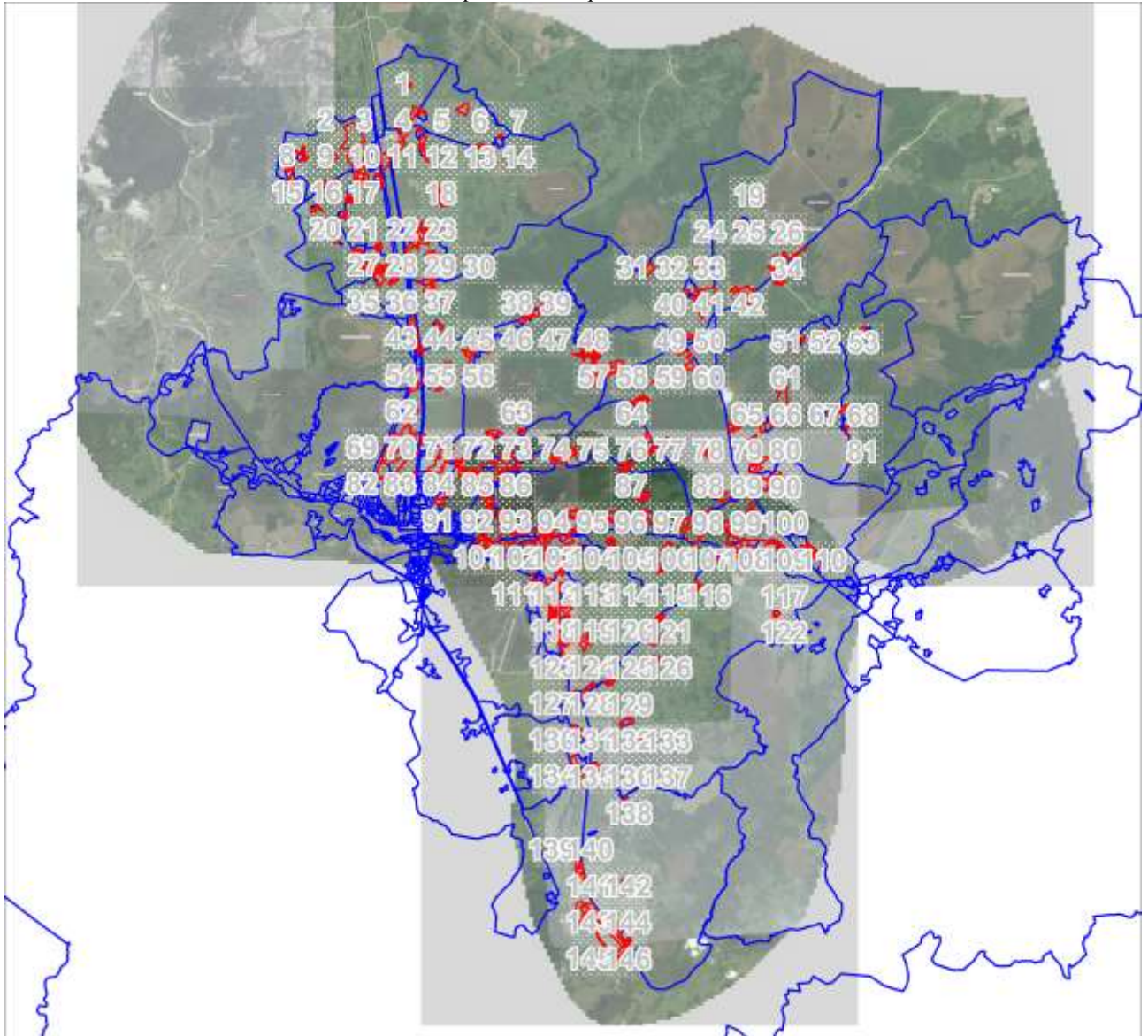
1. Система координат 60.1

2. Сведения о характерных точках границ объекта

Обозначение характерных точек границ	Координаты, м		Метод определения координат характерной точки	Средняя квадратическая погрешность положения характерной точки (M _t), м	Описание обозначения точки на местности (при наличии)
	X	Y			
9516	452365.60	1294866.05	Картометрический метод	5	-
9517	452333.35	1294834.80	Картометрический метод	5	-
9518	452274.05	1294895.85	Картометрический метод	5	-
9515	452311.25	1294929.85	Картометрический метод	5	-
					-
9519	451914.25	1294990.65	Картометрический метод	5	-
9520	451955.20	1294976.85	Картометрический метод	5	-
9521	451932.50	1294902.90	Картометрический метод	5	-
9522	451893.40	1294922.95	Картометрический метод	5	-
9519	451914.25	1294990.65	Картометрический метод	5	-
					-
9523	450710.80	1295035.45	Картометрический метод	5	-
9524	450742.85	1294984.75	Картометрический метод	5	-
9525	450590.65	1294959.10	Картометрический метод	5	-
9526	450570.65	1294992.45	Картометрический метод	5	-
9527	450570.65	1295019.15	Картометрический метод	5	-
9528	450586.65	1295027.20	Картометрический метод	5	-
9529	450620.05	1295021.95	Картометрический метод	5	-
9530	450682.75	1295034.10	Картометрический метод	5	-
9523	450710.80	1295035.45	Картометрический метод	5	-
					-
9531	456789.80	1295645.45	Картометрический метод	5	-
9532	456831.55	1295639.40	Картометрический метод	5	-
9533	456821.60	1295597.90	Картометрический метод	5	-
9534	456786.15	1295612.70	Картометрический метод	5	-
9531	456789.80	1295645.45	Картометрический метод	5	-
					-
9535	456866.95	1295686.15	Картометрический	5	-

План границ объекта

Обзорная схема границ объекта



Масштаб 1:312501

Используемые условные знаки и обозначения:

Условные обозначения представлены на листе 399









Подпись _____



Дата 25 августа 2020 г.

Место для оттиска печати (при наличии) лица, составившего описание местоположения границ объекта

Условные обозначения

	Характерная точка границы объекта
	Надписи номеров характерных точек границы объекта
	Граница объекта
	Граница территориальной зоны
	Существующая часть границы, имеющиеся в ЕГРН сведения о которой достаточны для определения ее местоположения
	Надписи кадастрового номера земельного участка
	Граница кадастрового квартала
	Обозначение кадастрового квартала

План границ объекта

Выносной лист № 1



Масштаб 1:10000

Используемые условные знаки и обозначения:

Условные обозначения представлены на листе 399

Подпись



Дата 25 августа 2020 г.

Место для оттиска печати (при наличии) лица, составившего описание местоположения границ объекта

Раздел 4

План границ объекта

Выносной лист № 2



Масштаб 1:10000

Используемые условные знаки и обозначения:

Условные обозначения представлены на листе 399

Подпись



Дата 25 августа 2020 г.

Место для оттиска печати (при наличии) лица, составившего описание местоположения границ объекта

План границ объекта

Выносной лист № 3



Масштаб 1:10000

Используемые условные знаки и обозначения:

Условные обозначения представлены на листе 399

Подпись



Дата 25 августа 2020 г.

Место для оттиска печати (при наличии) лица, составившего описание местоположения границ объекта

План границ объекта

Выносной лист № 4



Масштаб 1:10000

Используемые условные знаки и обозначения:

Условные обозначения представлены на листе 399

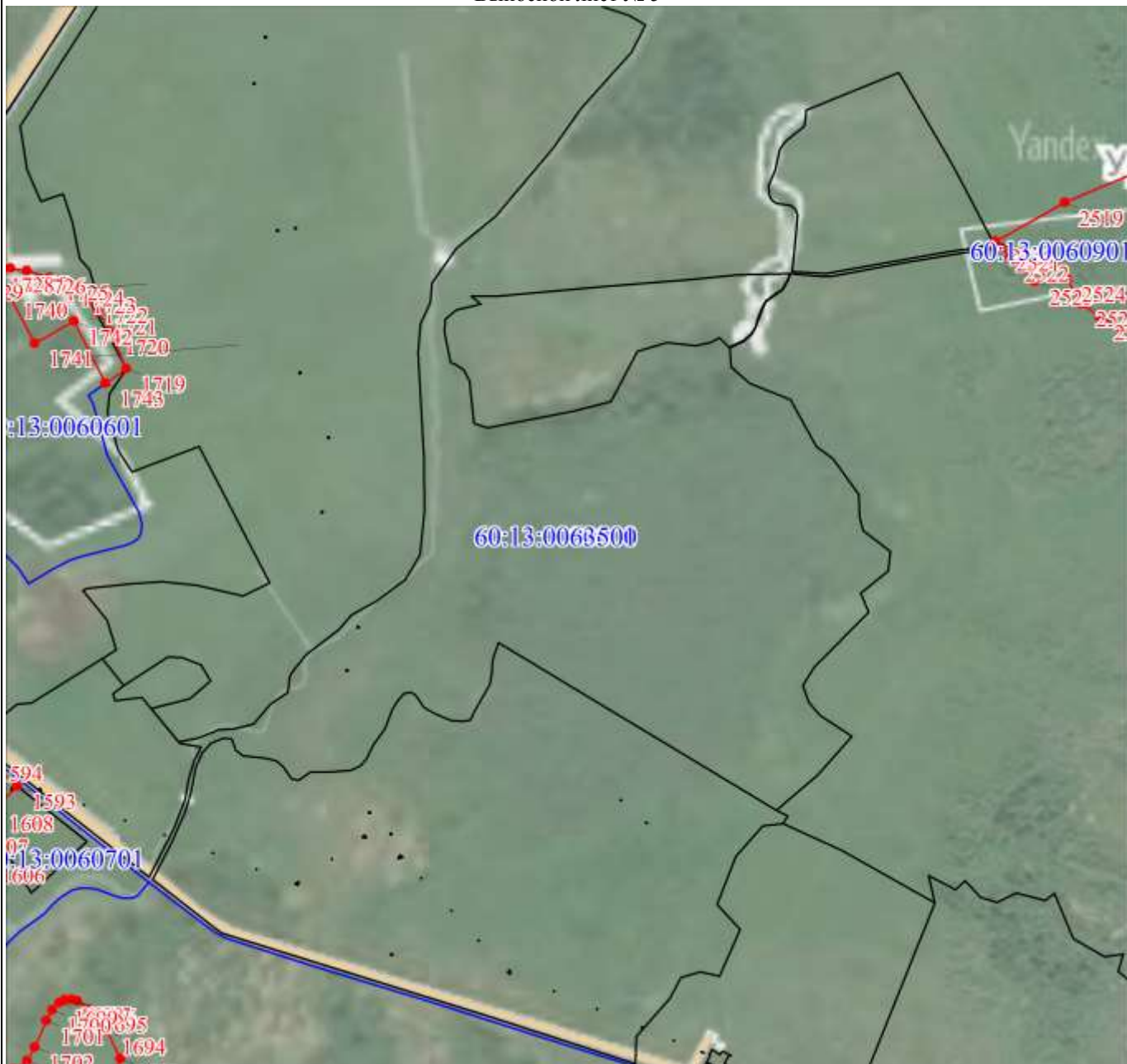
Подпись _____

Дата 25 августа 2020 г.

Место для оттиска печати (при наличии) лица, составившего описание местоположения границ объекта

План границ объекта

Выносной лист № 5



Масштаб 1:10000

Используемые условные знаки и обозначения:

Условные обозначения представлены на листе 399

Подпись

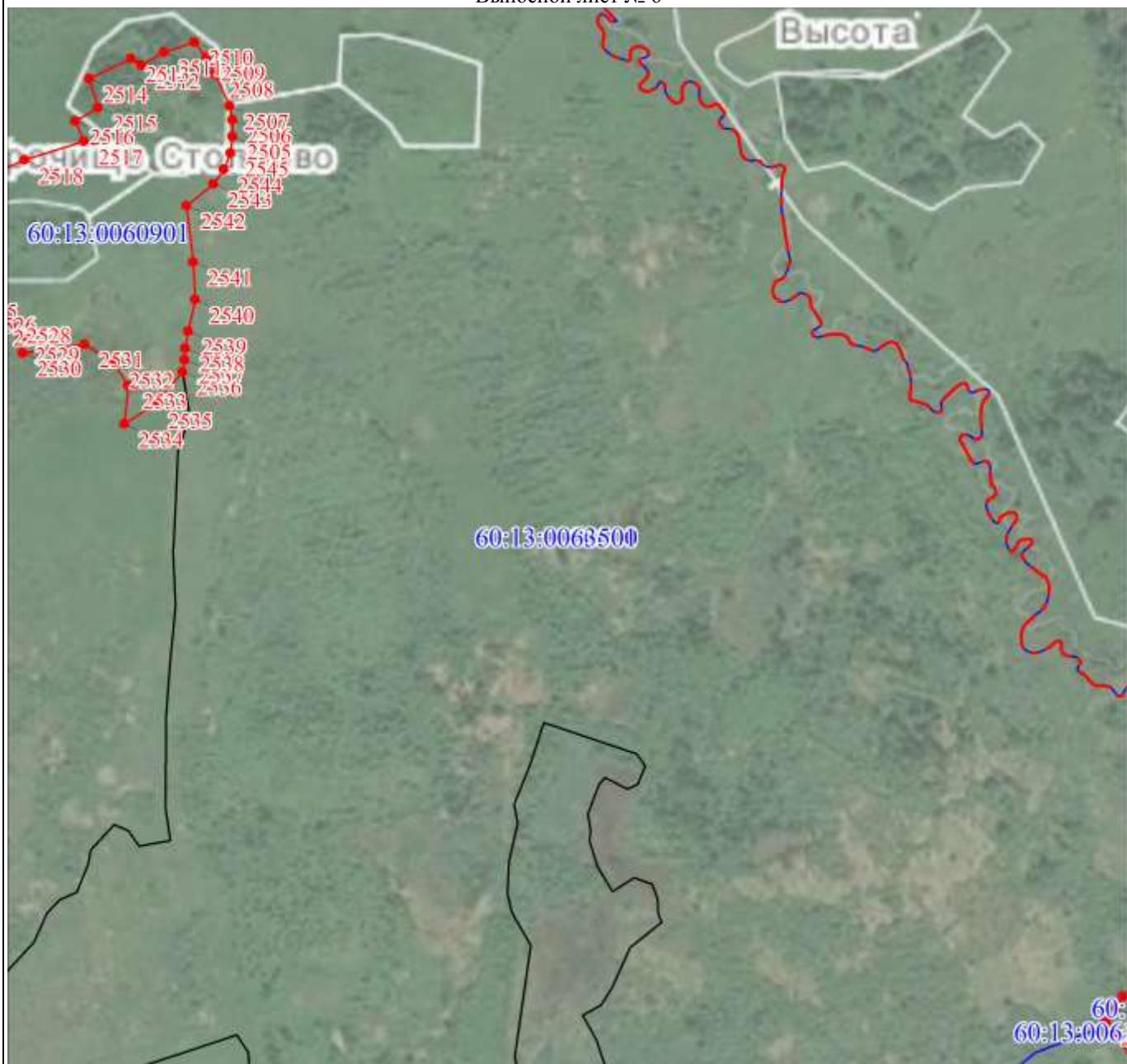


Дата 25 августа 2020 г.

Место для оттиска печати (при наличии) лица, составившего описание местоположения границ объекта

План границ объекта

Выносной лист № 6



Масштаб 1:10000

Используемые условные знаки и обозначения:

Условные обозначения представлены на листе 399

Подпись _____

Дата 25 августа 2020 г.

Место для оттиска печати (при наличии) лица, составившего описание местоположения границ объекта

План границ объекта

Выносной лист № 7



Масштаб 1:10000

Используемые условные знаки и обозначения:

Условные обозначения представлены на листе 399

Подпись _____

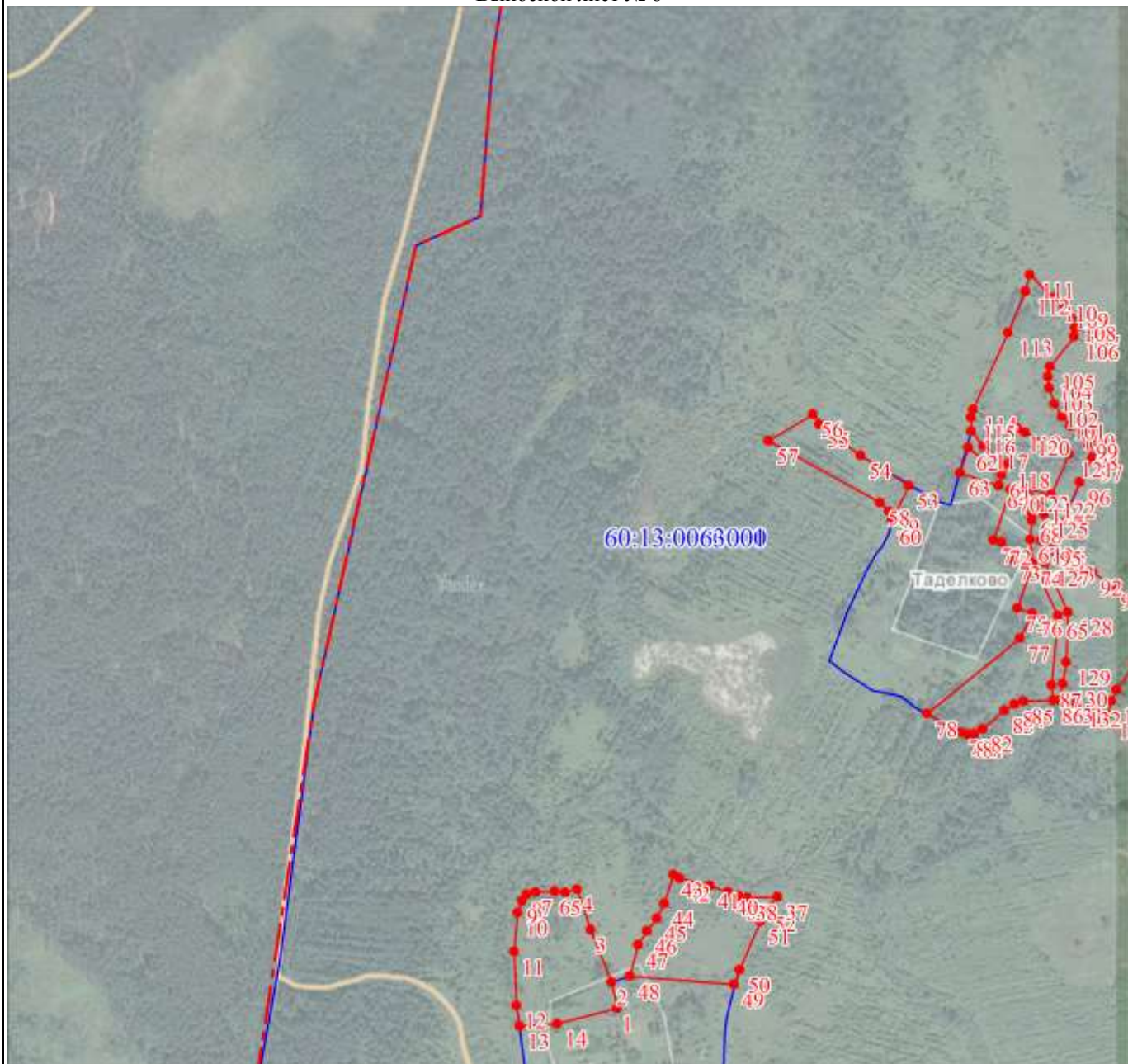


Дата 25 августа 2020 г.

Место для оттиска печати (при наличии) лица, составившего описание местоположения границ объекта

План границ объекта

Выносной лист № 8



Масштаб 1:10000

Используемые условные знаки и обозначения:

Условные обозначения представлены на листе 399

Подпись _____

Дата 25 августа 2020 г.

Место для оттиска печати (при наличии) лица, составившего описание местоположения границ объекта

План границ объекта

Выносной лист № 9



Масштаб 1:10000

Используемые условные знаки и обозначения:

Условные обозначения представлены на листе 399

Подпись

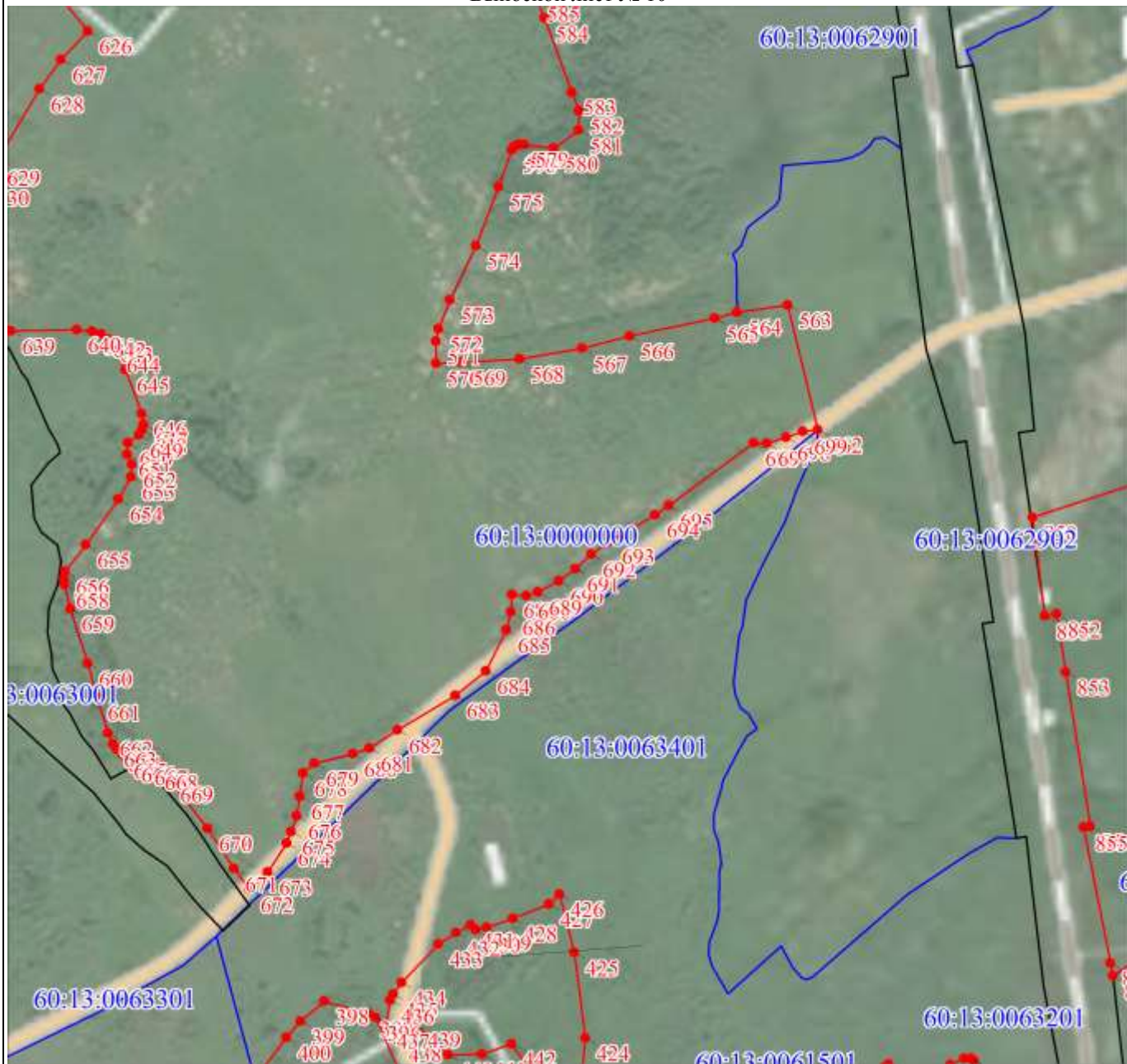


Дата 25 августа 2020 г.

Место для оттиска печати (при наличии) лица, составившего описание местоположения границ объекта

План границ объекта

Выносной лист № 10



Масштаб 1:10000

Используемые условные знаки и обозначения:

Условные обозначения представлены на листе 399

Подпись

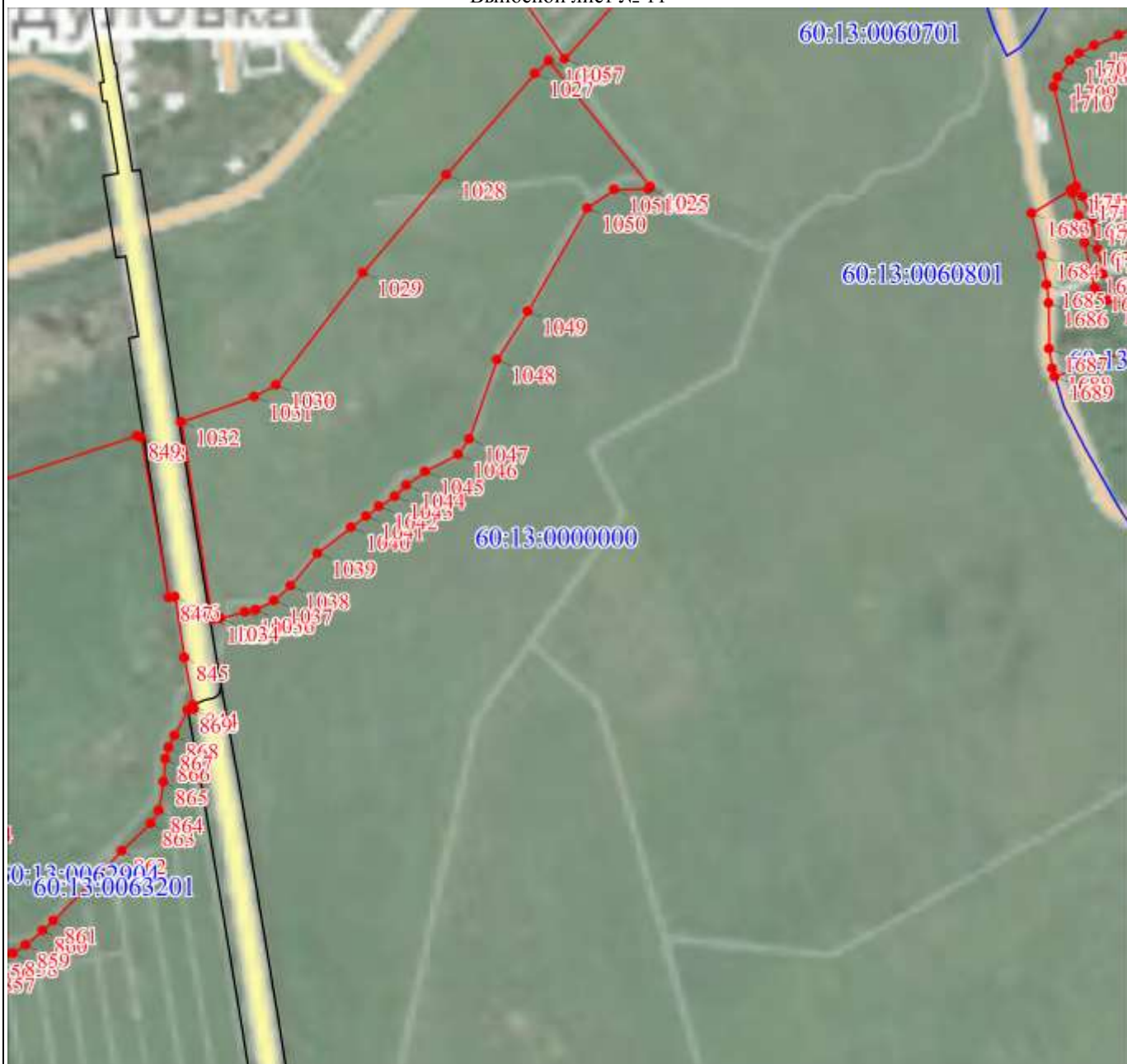


Дата 25 августа 2020 г.

Место для оттиска печати (при наличии) лица, составившего описание местоположения границ объекта

План границ объекта

Выносной лист № 11



Масштаб 1:10000

Используемые условные знаки и обозначения:

Условные обозначения представлены на листе 399

Подпись

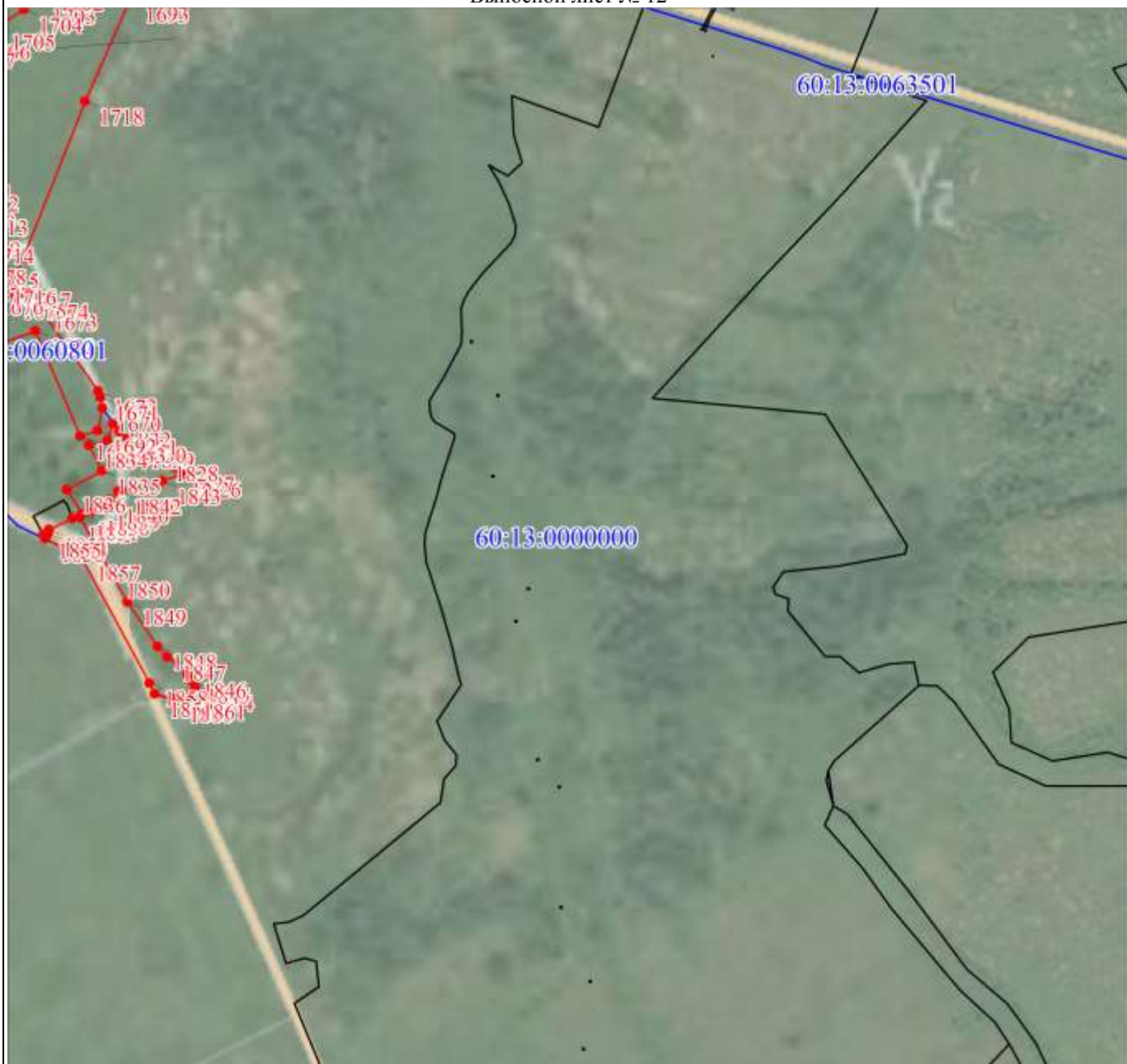


Дата 25 августа 2020 г.

Место для оттиска печати (при наличии) лица, составившего описание местоположения границ объекта

План границ объекта

Выносной лист № 12



Масштаб 1:10000

Используемые условные знаки и обозначения:

Условные обозначения представлены на листе 399

Подпись



Дата 25 августа 2020 г.

Место для оттиска печати (при наличии) лица, составившего описание местоположения границ объекта

Раздел 4

План границ объекта

Выносной лист № 13



Масштаб 1:10000

Используемые условные знаки и обозначения:

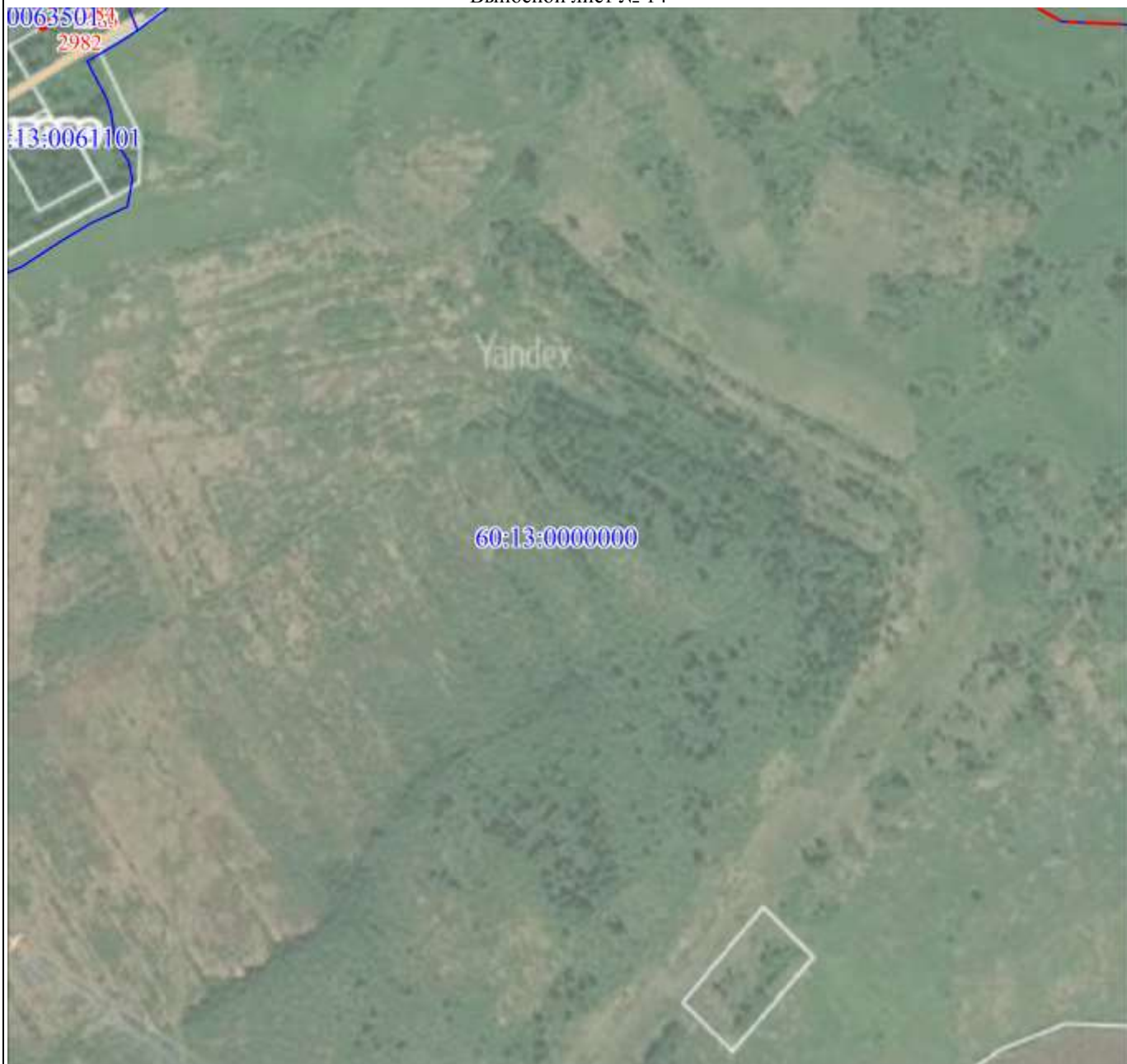
Условные обозначения представлены на листе 399

Подпись



Дата 25 августа 2020 г.

Место для оттиска печати (при наличии) лица, составившего описание местоположения границ объекта



Масштаб 1:10000

Используемые условные знаки и обозначения:

Условные обозначения представлены на листе 399

Подпись _____

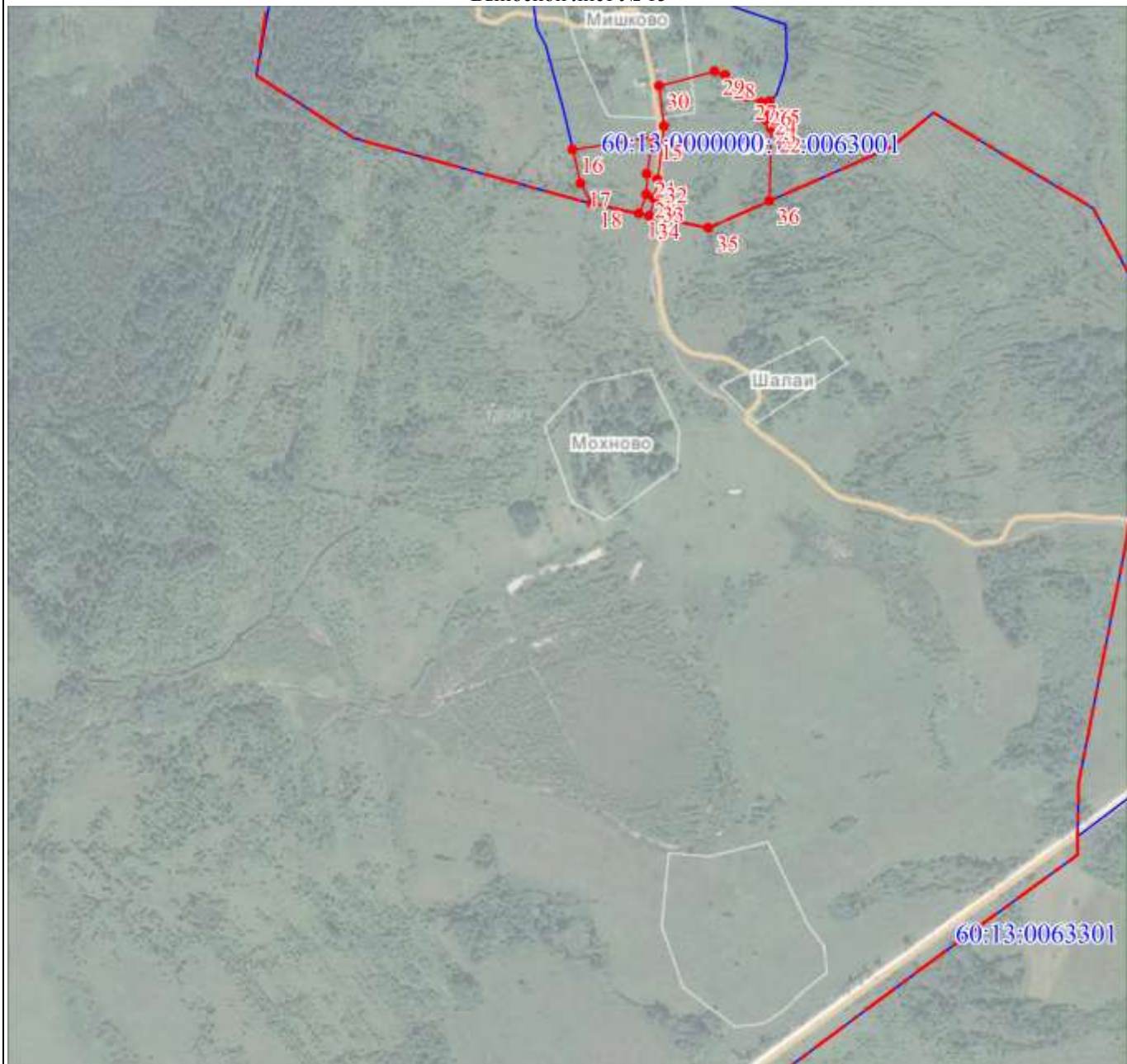
Дата 25 августа 2020 г.

Место для оттиска печати (при наличии) лица, составившего описание местоположения границ объекта

Раздел 4

План границ объекта

Выносной лист № 15



Масштаб 1:10000

Используемые условные знаки и обозначения:

Условные обозначения представлены на листе 399

Подпись



Дата 25 августа 2020 г.

Место для оттиска печати (при наличии) лица, составившего описание местоположения границ объекта

План границ объекта

Выносной лист № 16



Масштаб 1:10000

Используемые условные знаки и обозначения:

Условные обозначения представлены на листе 399

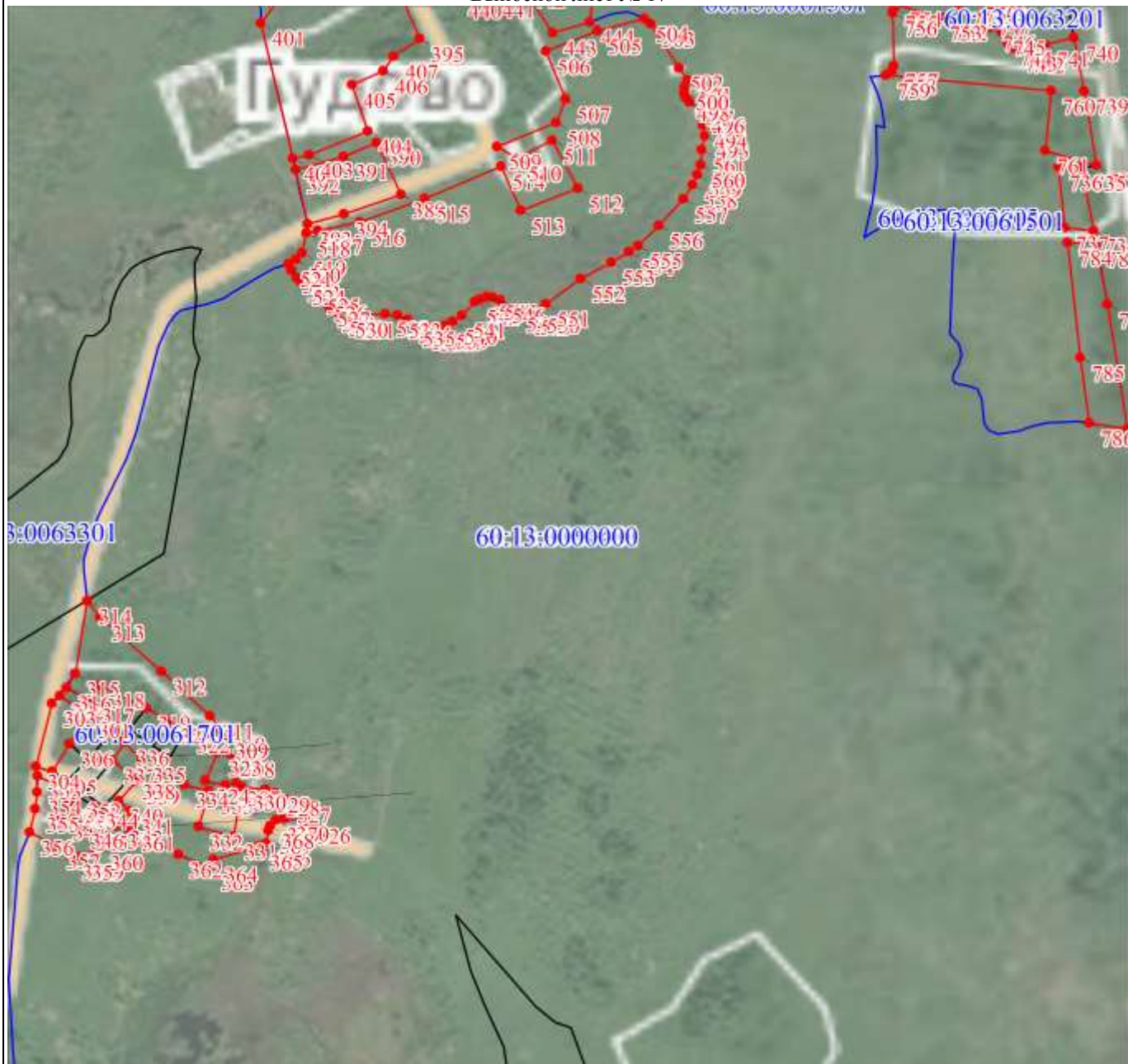
Подпись _____

Дата 25 августа 2020 г.

Место для оттиска печати (при наличии) лица, составившего описание местоположения границ объекта

План границ объекта

Выносной лист № 17



Масштаб 1:10000

Используемые условные знаки и обозначения:

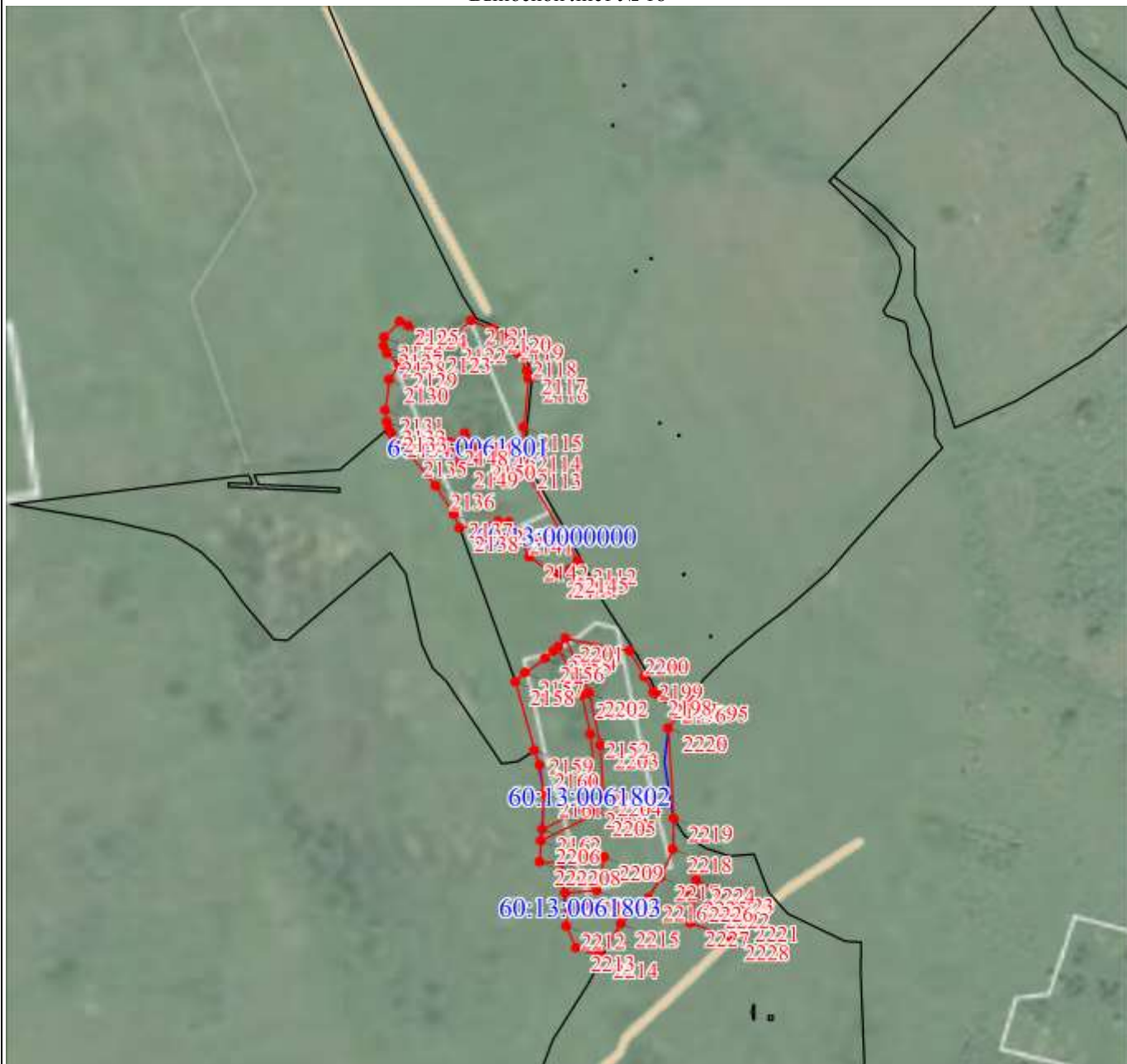
Условные обозначения представлены на листе 399

Подпись



Дата 25 августа 2020 г.

Место для оттиска печати (при наличии) лица, составившего описание местоположения границ объекта



Масштаб 1:10000

Используемые условные знаки и обозначения:

Условные обозначения представлены на листе 399

Подпись



Дата 25 августа 2020 г.

Место для отпечатка печати (при наличии) лица, составившего описание местоположения границ объекта



Масштаб 1:10000

Используемые условные знаки и обозначения:

Условные обозначения представлены на листе 399

Подпись



Дата 25 августа 2020 г.

Место для оттиска печати (при наличии) лица, составившего описание местоположения границ объекта

План границ объекта

Выносной лист № 20



Масштаб 1:10000

Используемые условные знаки и обозначения:

Условные обозначения представлены на листе 399

Подпись

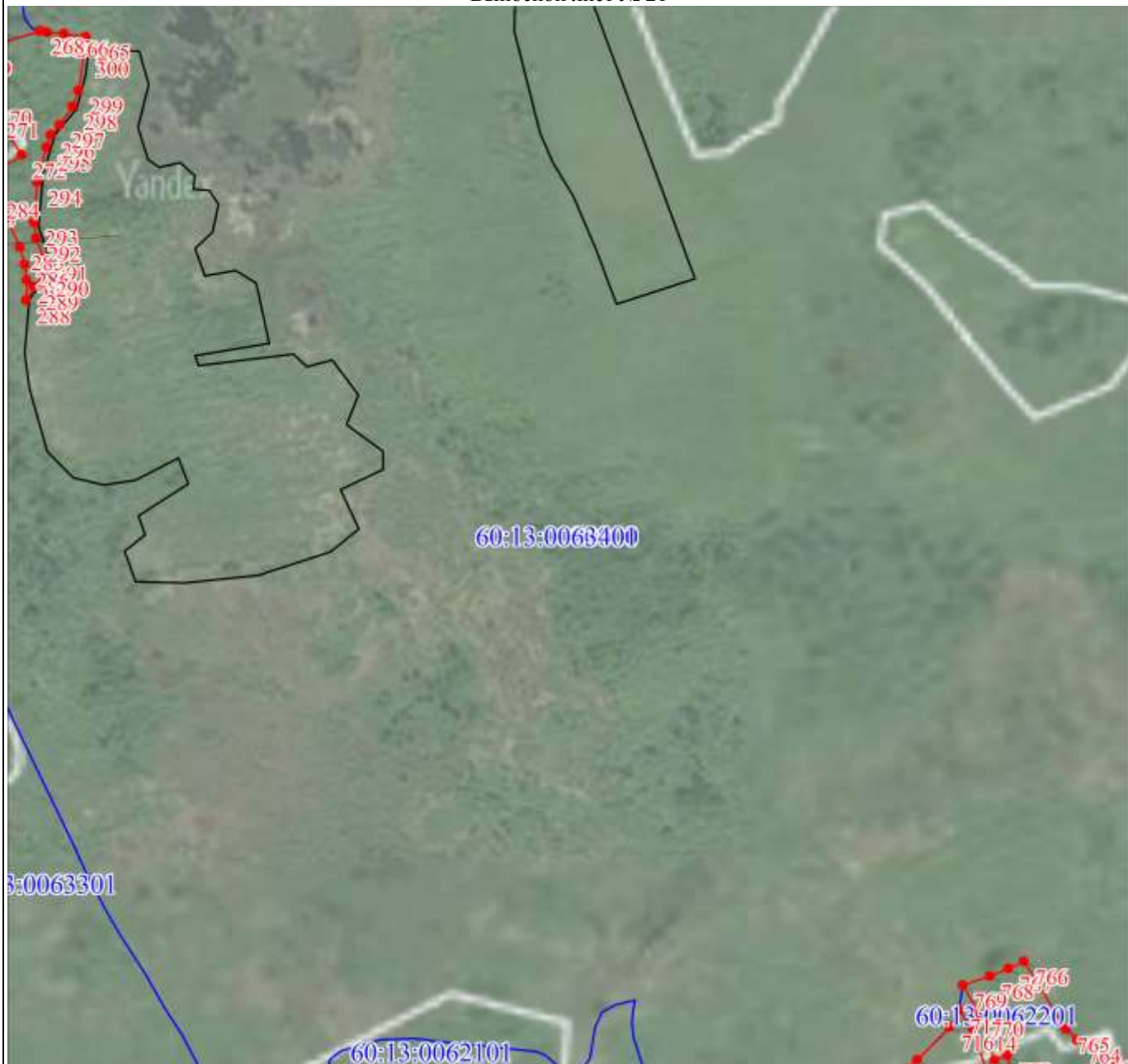


Дата 25 августа 2020 г.

Место для оттиска печати (при наличии) лица, составившего описание местоположения границ объекта

План границ объекта

Выносной лист № 21



Масштаб 1:10000

Используемые условные знаки и обозначения:

Условные обозначения представлены на листе 399

Подпись

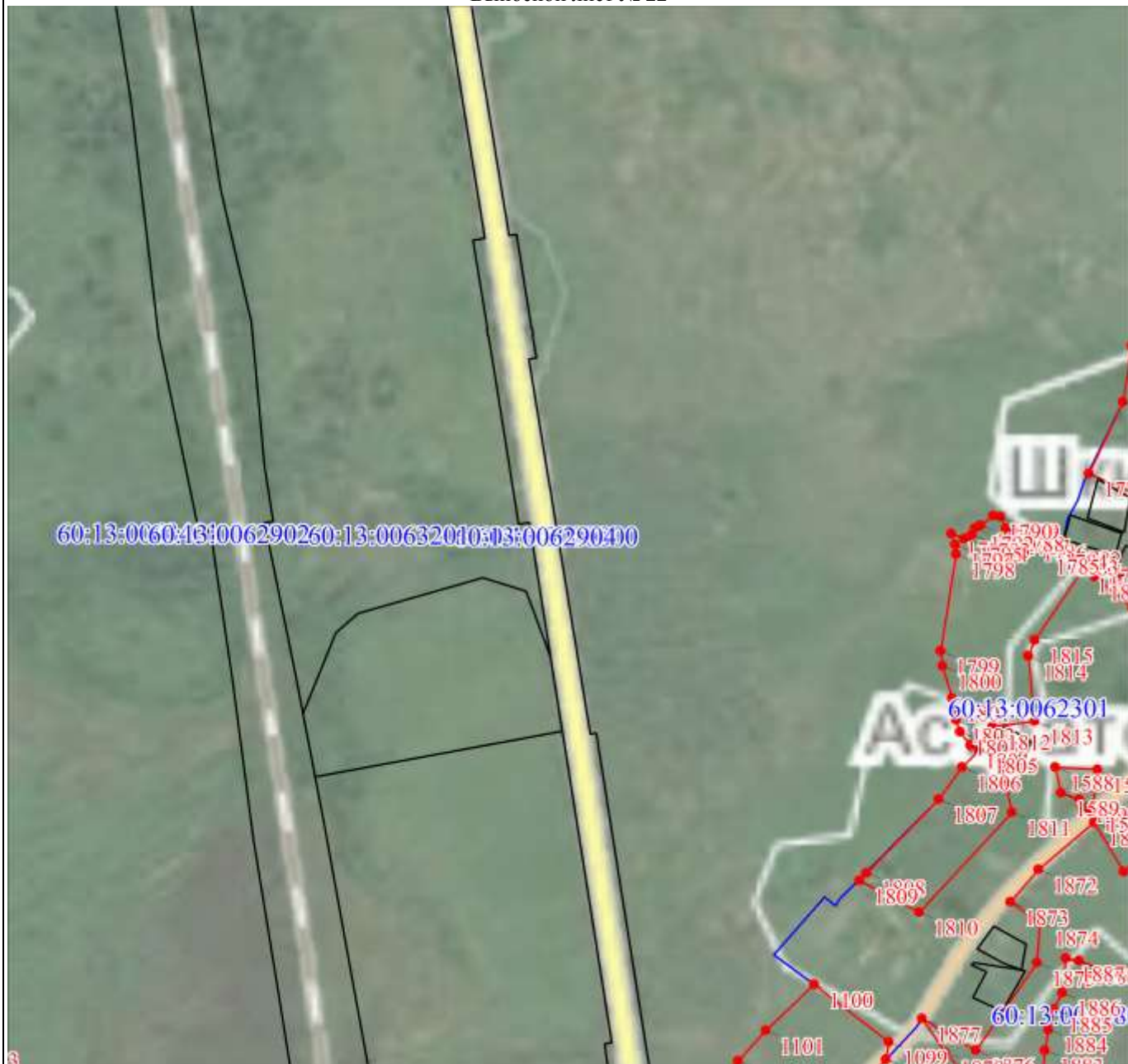


Дата 25 августа 2020 г.

Место для оттиска печати (при наличии) лица, составившего описание местоположения границ объекта

План границ объекта

Выносной лист № 22



Масштаб 1:10000

Используемые условные знаки и обозначения:

Условные обозначения представлены на листе 399

Подпись _____

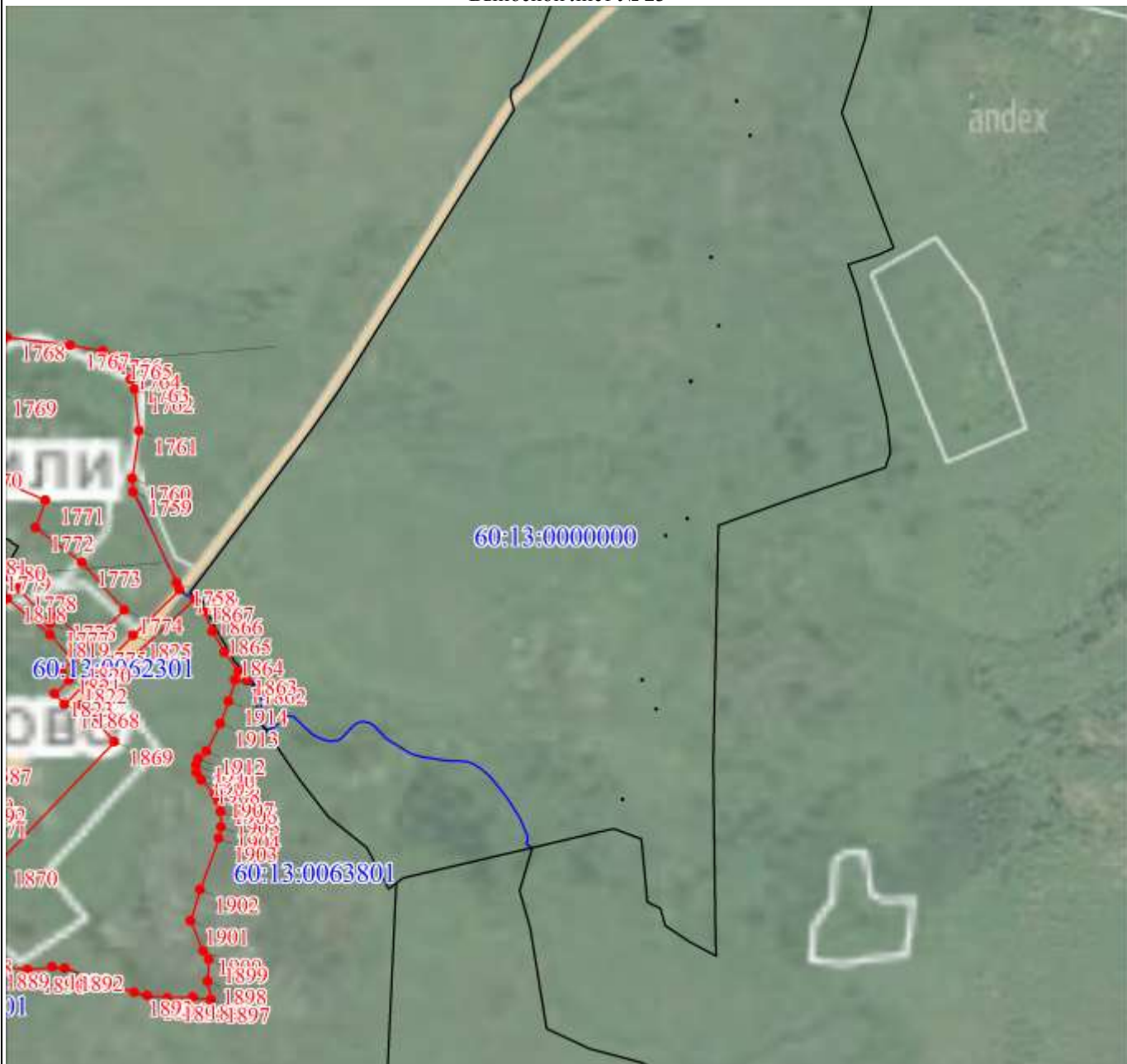


Дата 25 августа 2020 г.

Место для оттиска печати (при наличии) лица, составившего описание местоположения границ объекта

План границ объекта

Выносной лист № 23



Масштаб 1:10000

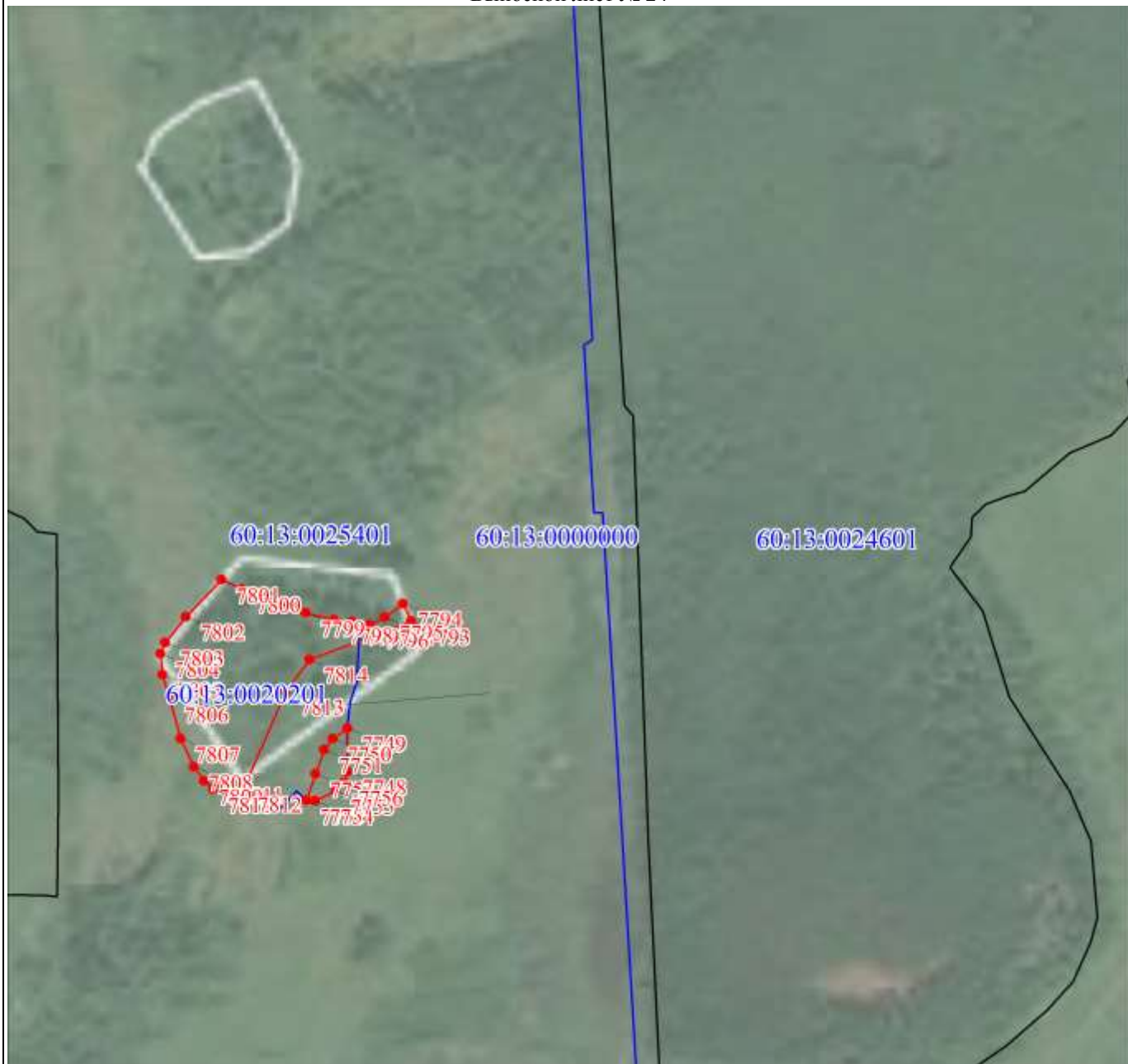
Используемые условные знаки и обозначения:

Условные обозначения представлены на листе 399

Подпись _____

Дата 25 августа 2020 г.

Место для оттиска печати (при наличии) лица, составившего описание местоположения границ объекта



Масштаб 1:10000

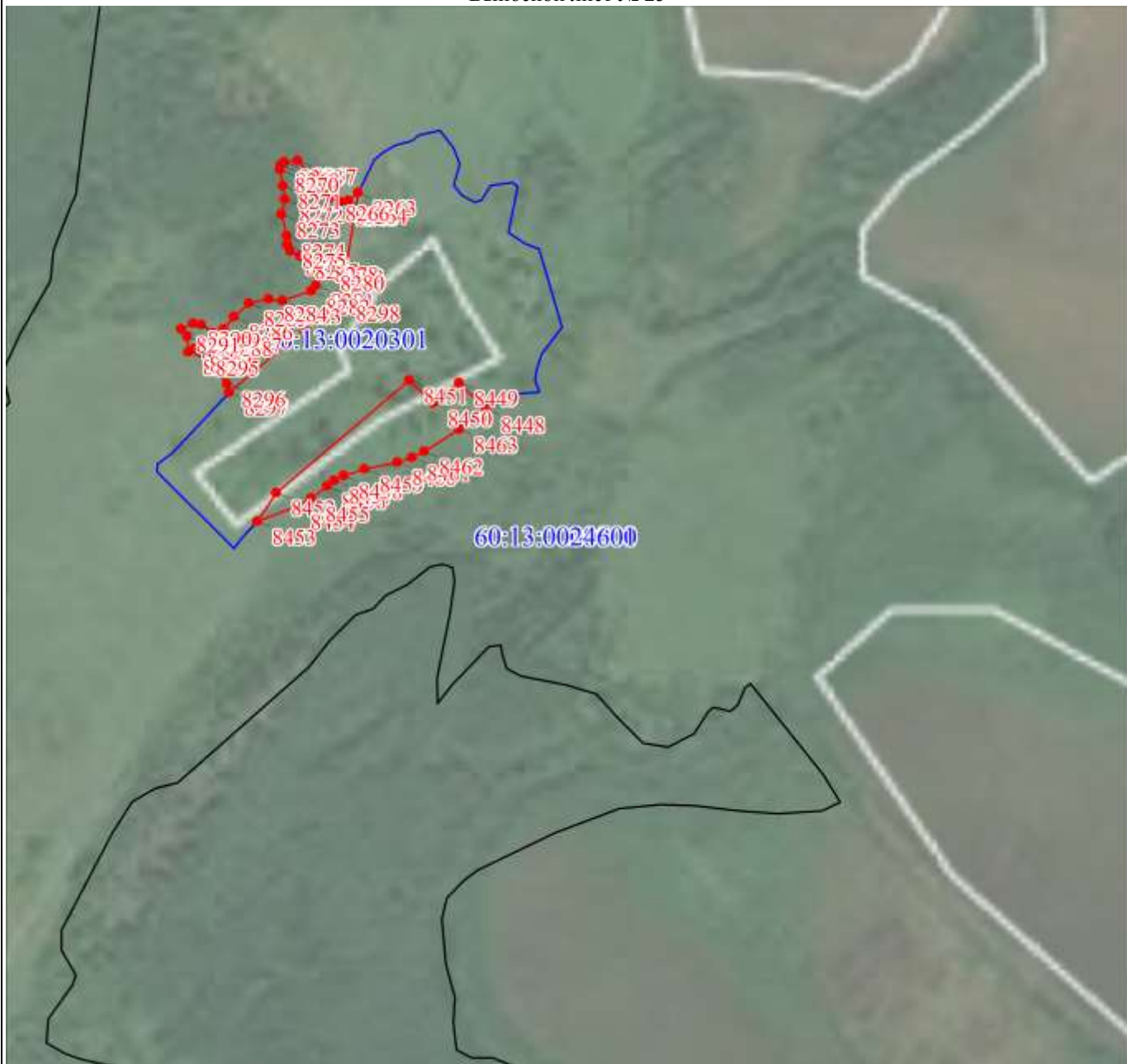
Используемые условные знаки и обозначения:

Условные обозначения представлены на листе 399

Подпись _____

Дата 25 августа 2020 г.

Место для оттиска печати (при наличии) лица, составившего описание местоположения границ объекта



Масштаб 1:10000

Используемые условные знаки и обозначения:

Условные обозначения представлены на листе 399

Подпись



Дата 25 августа 2020 г.

Место для оттиска печати (при наличии) лица, составившего описание местоположения границ объекта

План границ объекта

Выносной лист № 26



Масштаб 1:10000

Используемые условные знаки и обозначения:

Условные обозначения представлены на листе 399

Подпись

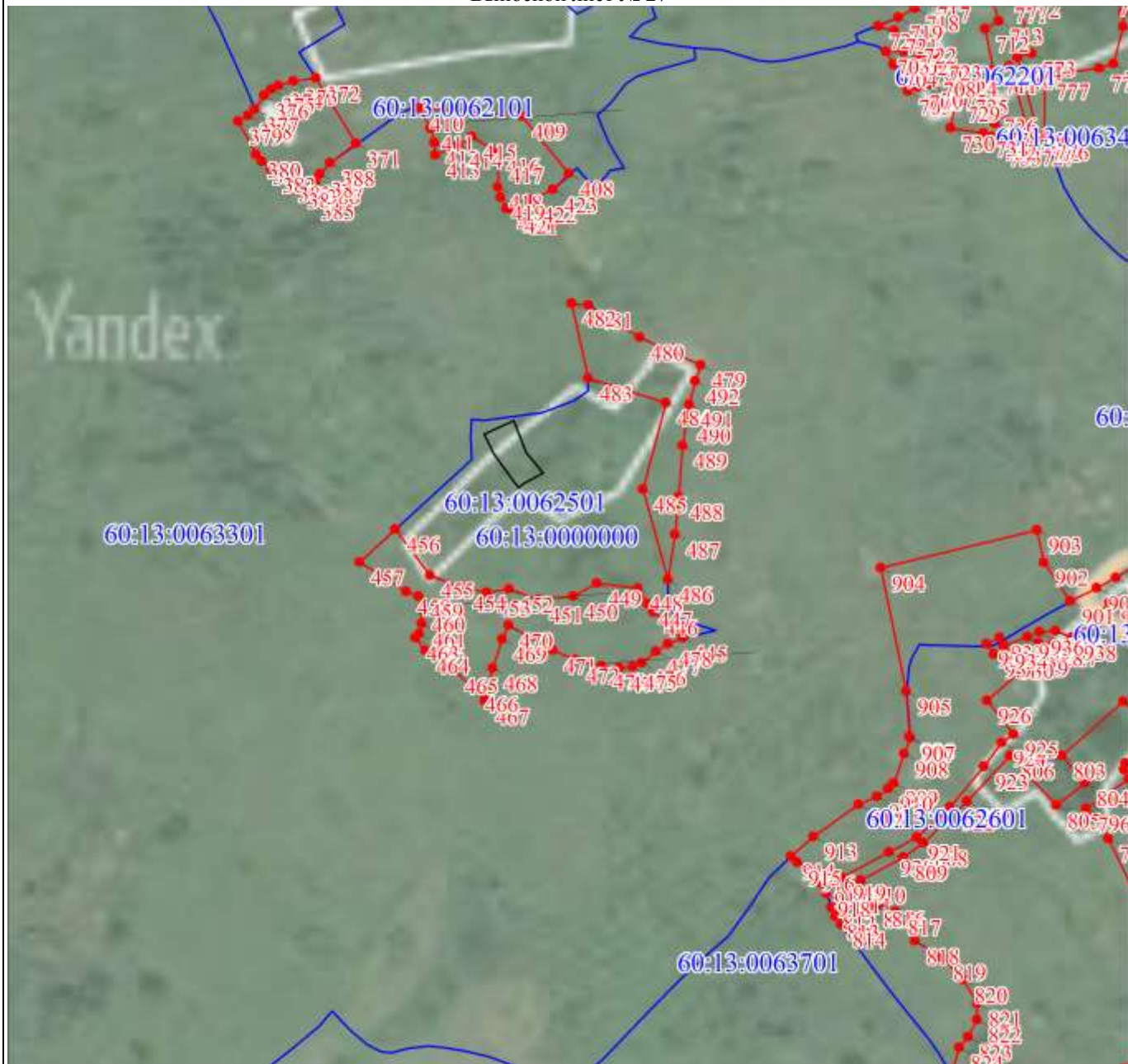


Дата 25 августа 2020 г.

Место для оттиска печати (при наличии) лица, составившего описание местоположения границ объекта

План границ объекта

Выносной лист № 27



Масштаб 1:10000

Используемые условные знаки и обозначения:

Условные обозначения представлены на листе 399

Подпись _____

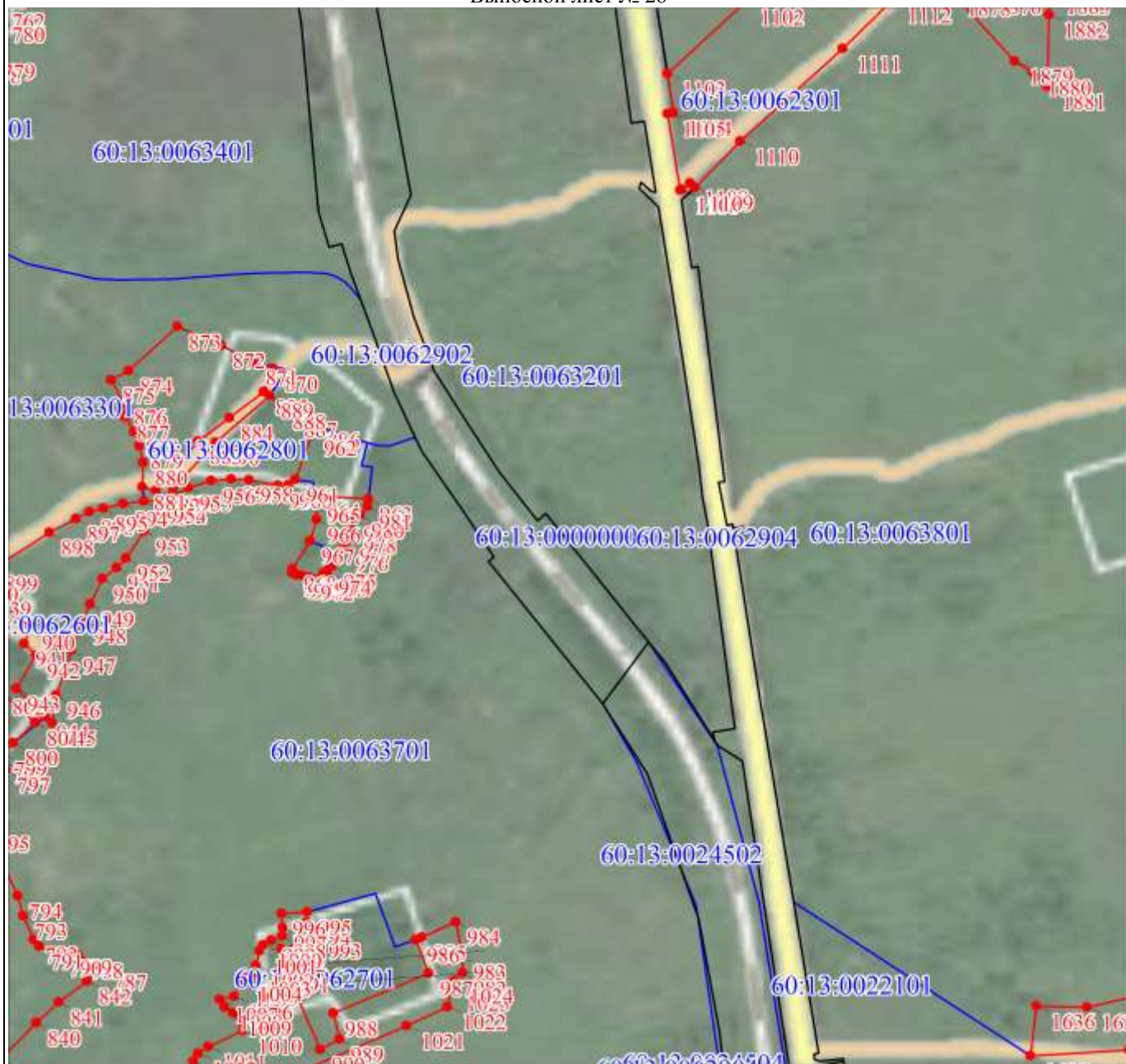


Дата 25 августа 2020 г.

Место для отпечатка печати (при наличии) лица, составившего описание местоположения границ объекта

План границ объекта

Выносной лист № 28



Масштаб 1:10000

Используемые условные знаки и обозначения:

Условные обозначения представлены на листе 399

Подпись



Дата 25 августа 2020 г.

Место для оттиска печати (при наличии) лица, составившего описание местоположения границ объекта

План границ объекта

Выносной лист № 29



Масштаб 1:10000

Используемые условные знаки и обозначения:

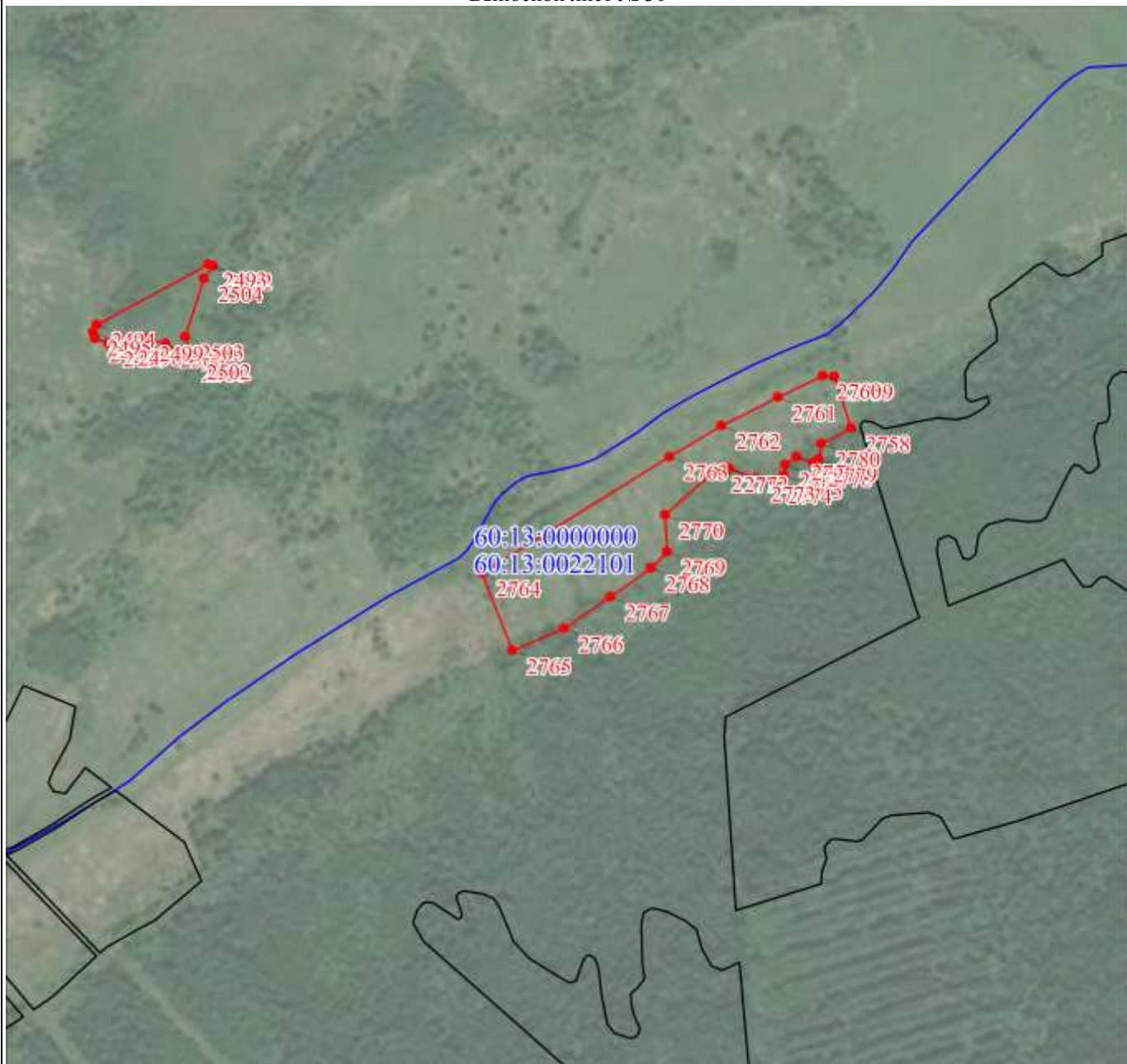
Условные обозначения представлены на листе 399

Подпись _____



Дата 25 августа 2020 г.

Место для оттиска печати (при наличии) лица, составившего описание местоположения границ объекта



Масштаб 1:10000

Используемые условные знаки и обозначения:

Условные обозначения представлены на листе 399

Подпись

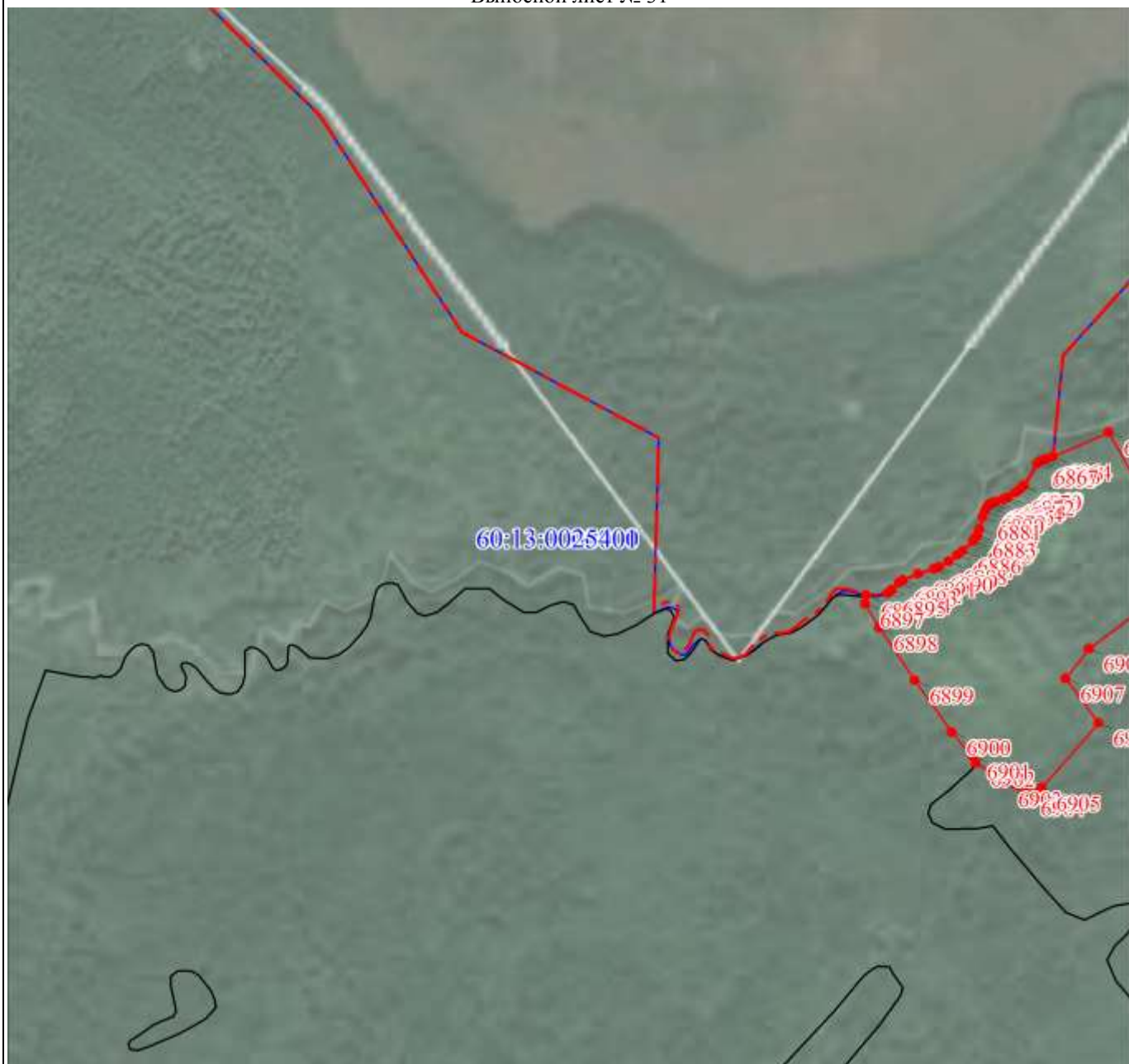


Дата 25 августа 2020 г.

Место для оттиска печати (при наличии) лица, составившего описание местоположения границ объекта

План границ объекта

Выносной лист № 31



Масштаб 1:10000

Используемые условные знаки и обозначения:

Условные обозначения представлены на листе 399

Подпись _____



Дата 25 августа 2020 г.

Место для оттиска печати (при наличии) лица, составившего описание местоположения границ объекта



Масштаб 1:10000

Используемые условные знаки и обозначения:

Условные обозначения представлены на листе 399

Подпись _____



Дата 25 августа 2020 г.

Место для оттиска печати (при наличии) лица, составившего описание местоположения границ объекта



Масштаб 1:10000

Используемые условные знаки и обозначения:

Условные обозначения представлены на листе 399

Подпись

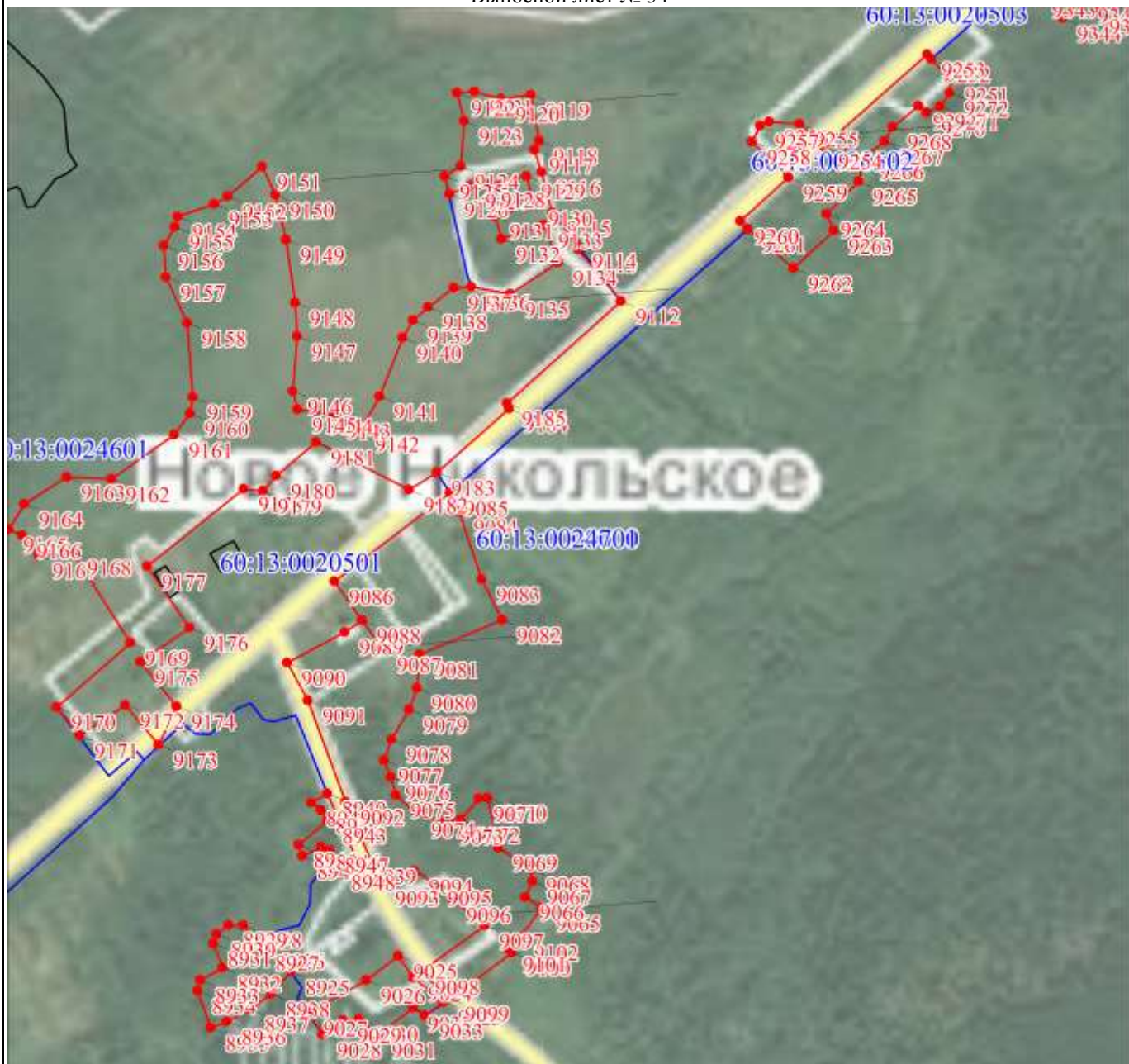


Дата 25 августа 2020 г.

Место для оттиска печати (при наличии) лица, составившего описание местоположения границ объекта

План границ объекта

Выносной лист № 34



Масштаб 1:10000

Используемые условные знаки и обозначения:

Условные обозначения представлены на листе 399

Подпись _____



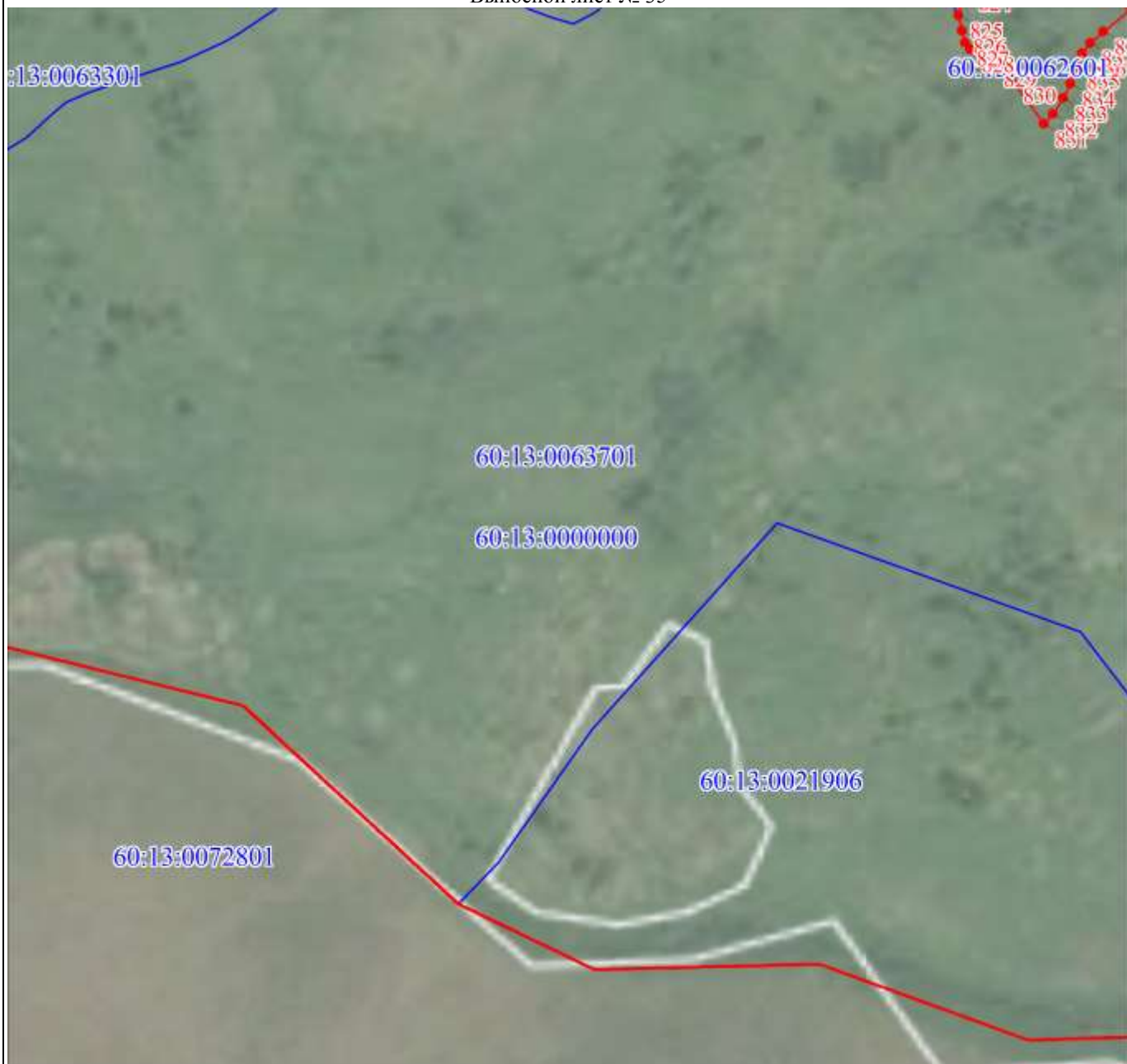
Дата 25 августа 2020 г.

Место для оттиска печати (при наличии) лица, составившего описание местоположения границ объекта

Раздел 4

План границ объекта

Выносной лист № 35



Масштаб 1:10000

Используемые условные знаки и обозначения:

Условные обозначения представлены на листе 399

Подпись _____

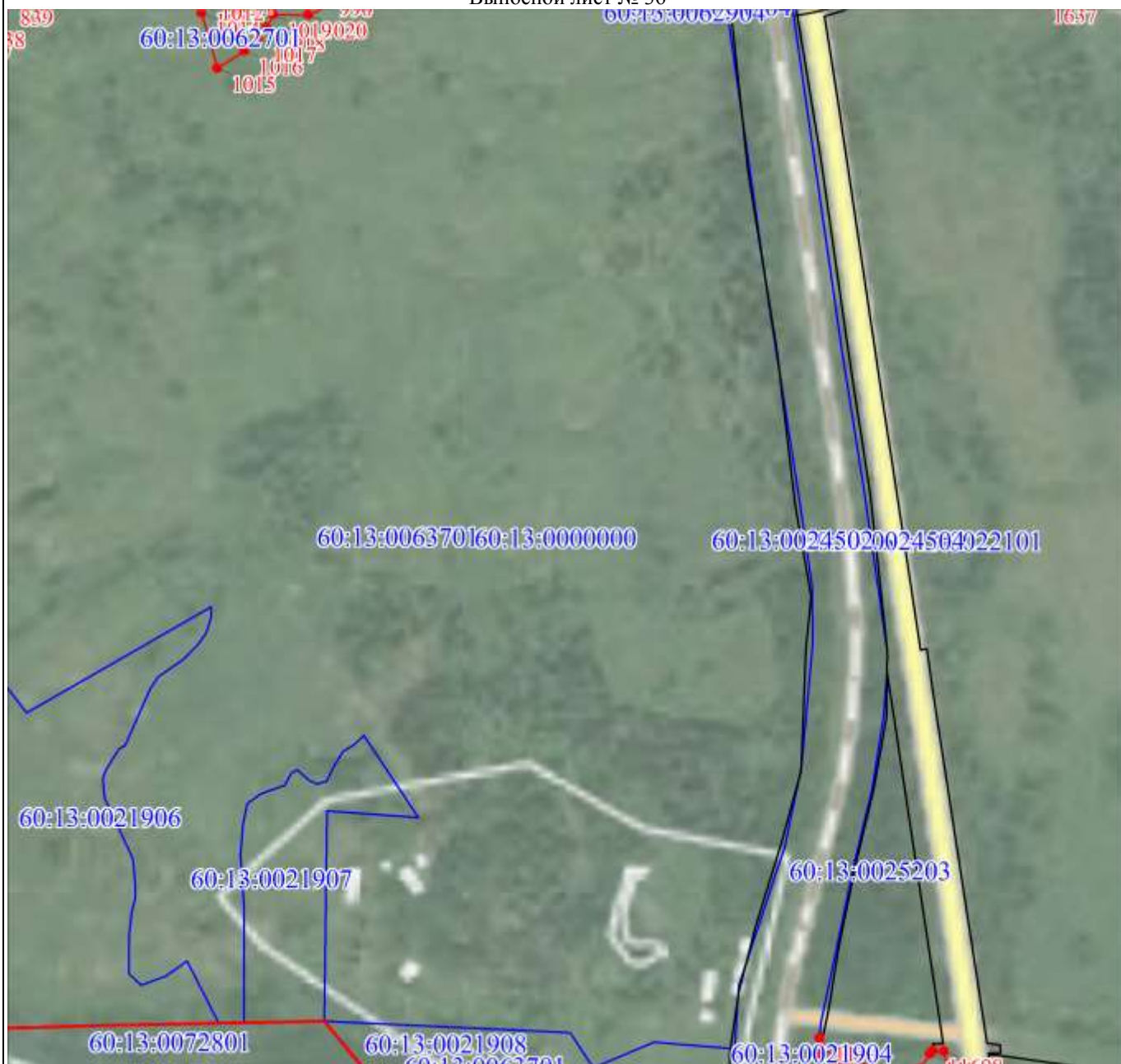


Дата 25 августа 2020 г.

Место для оттиска печати (при наличии) лица, составившего описание местоположения границ объекта

План границ объекта

Выносной лист № 36



Масштаб 1:10000

Используемые условные знаки и обозначения:

Условные обозначения представлены на листе 399

Подпись _____

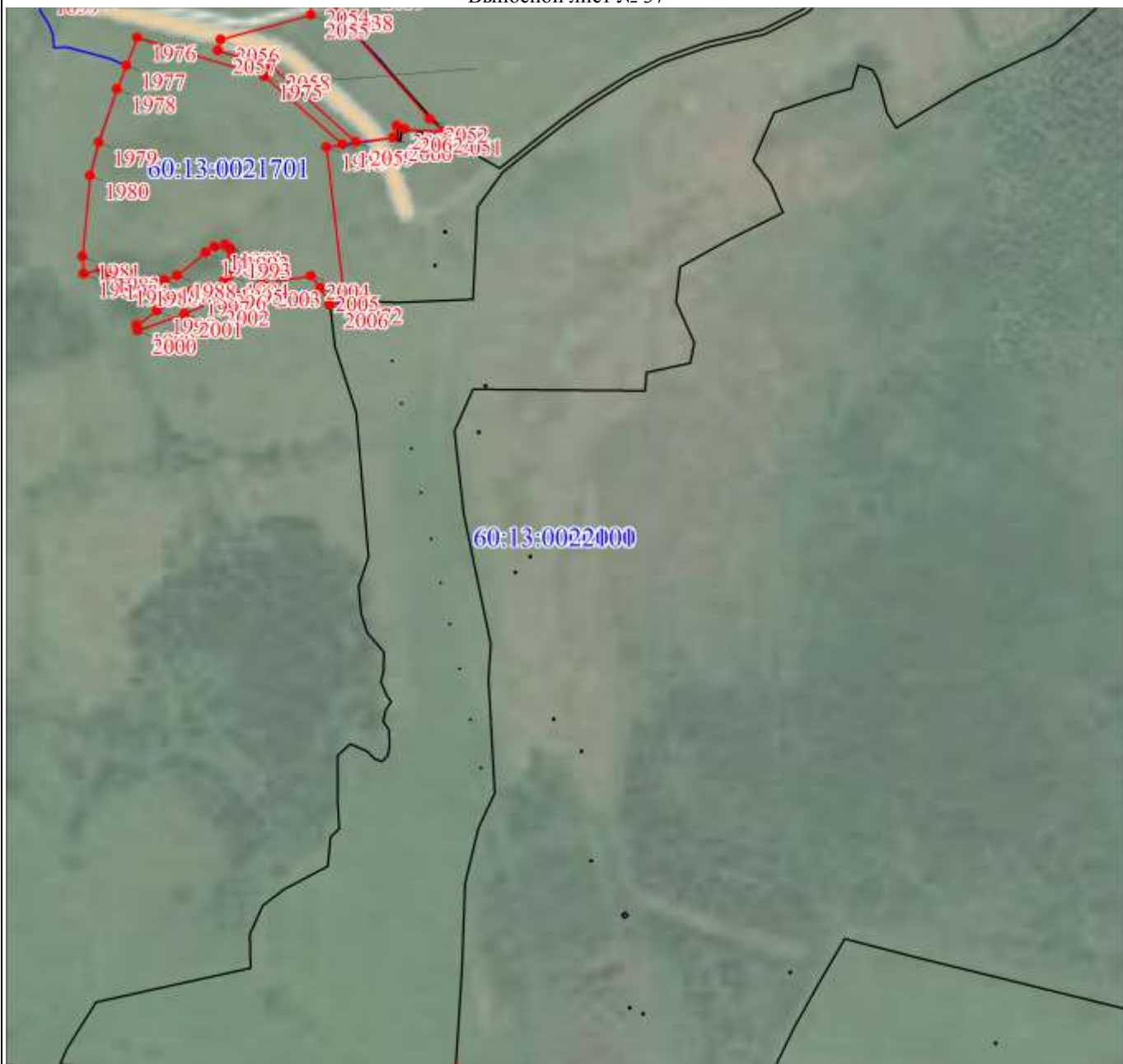


Дата 25 августа 2020 г.

Место для оттиска печати (при наличии) лица, составившего описание местоположения границ объекта

План границ объекта

Выносной лист № 37



Масштаб 1:10000

Используемые условные знаки и обозначения:

Условные обозначения представлены на листе 399

Подпись _____



Дата 25 августа 2020 г.

Место для оттиска печати (при наличии) лица, составившего описание местоположения границ объекта



Масштаб 1:10000

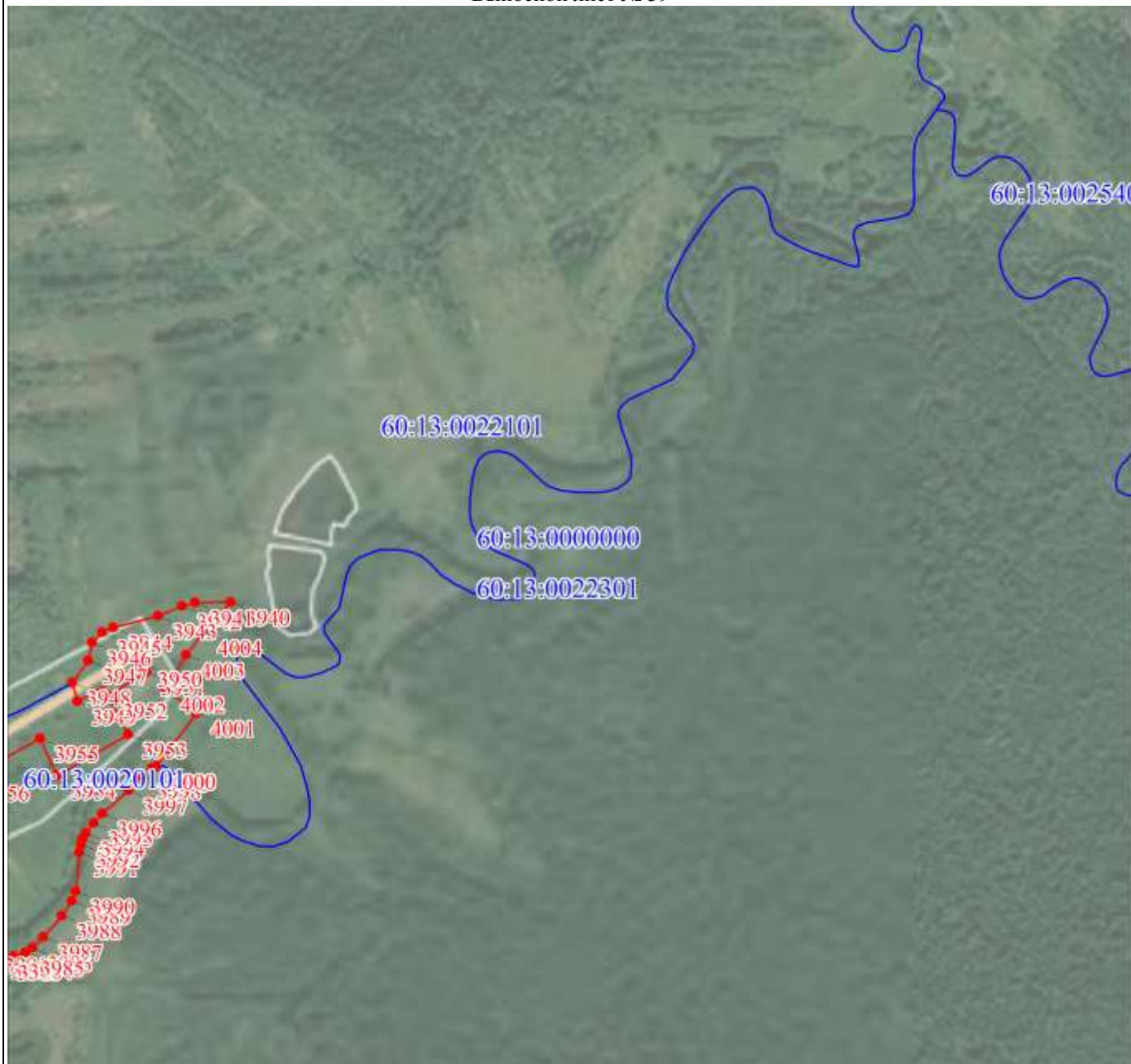
Используемые условные знаки и обозначения:

Условные обозначения представлены на листе 399

Подпись _____

Дата 25 августа 2020 г.

Место для оттиска печати (при наличии) лица, составившего описание местоположения границ объекта



Масштаб 1:10000

Используемые условные знаки и обозначения:

Условные обозначения представлены на листе 399

Подпись _____

Дата 25 августа 2020 г.

Место для оттиска печати (при наличии) лица, составившего описание местоположения границ объекта

План границ объекта

Выносной лист № 40



Масштаб 1:10000

Используемые условные знаки и обозначения:

Условные обозначения представлены на листе 399

Подпись

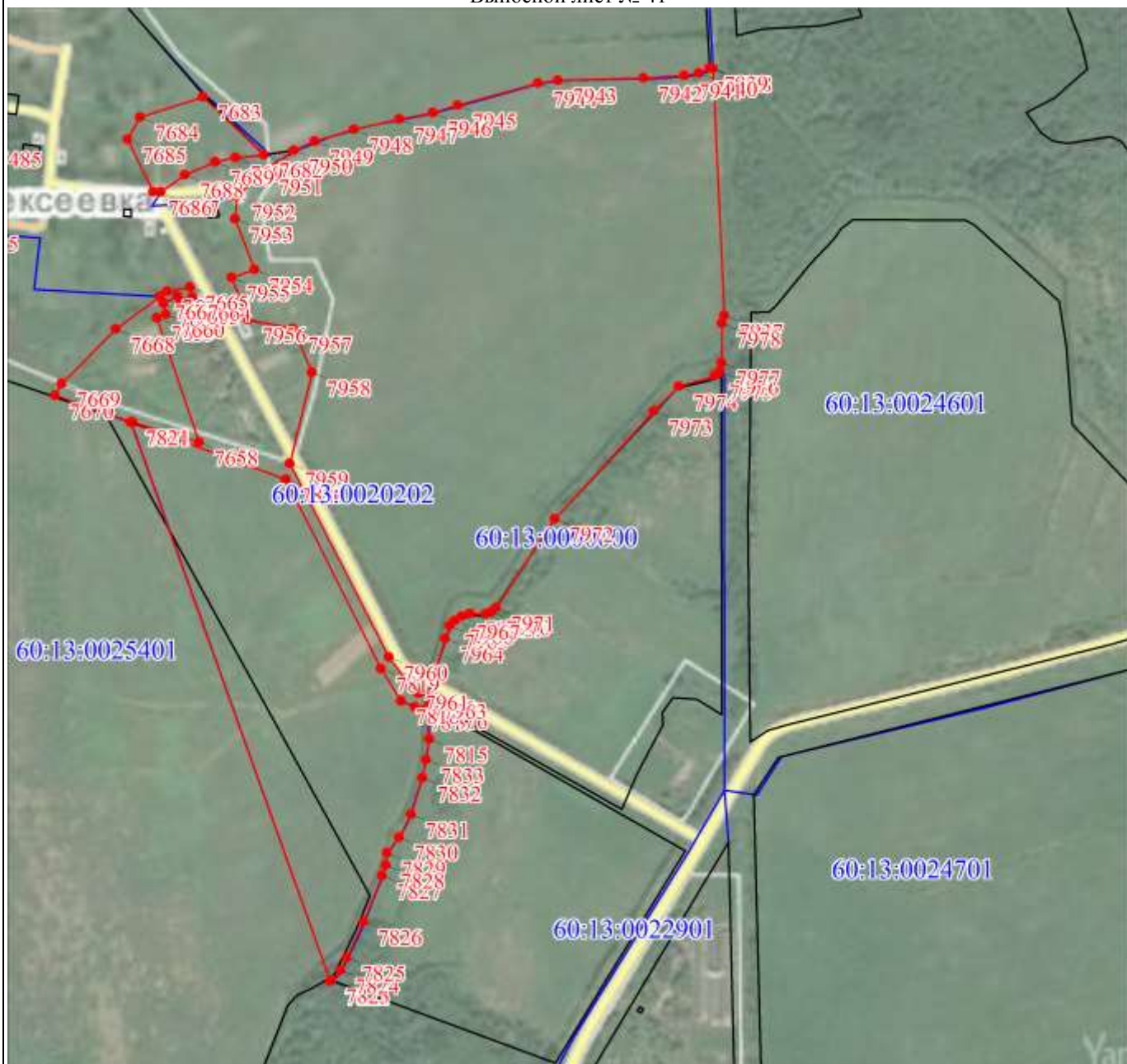


Дата 25 августа 2020 г.

Место для оттиска печати (при наличии) лица, составившего описание местоположения границ объекта

План границ объекта

Выносной лист № 41



Масштаб 1:10000

Используемые условные знаки и обозначения:

Условные обозначения представлены на листе 399

Подпись

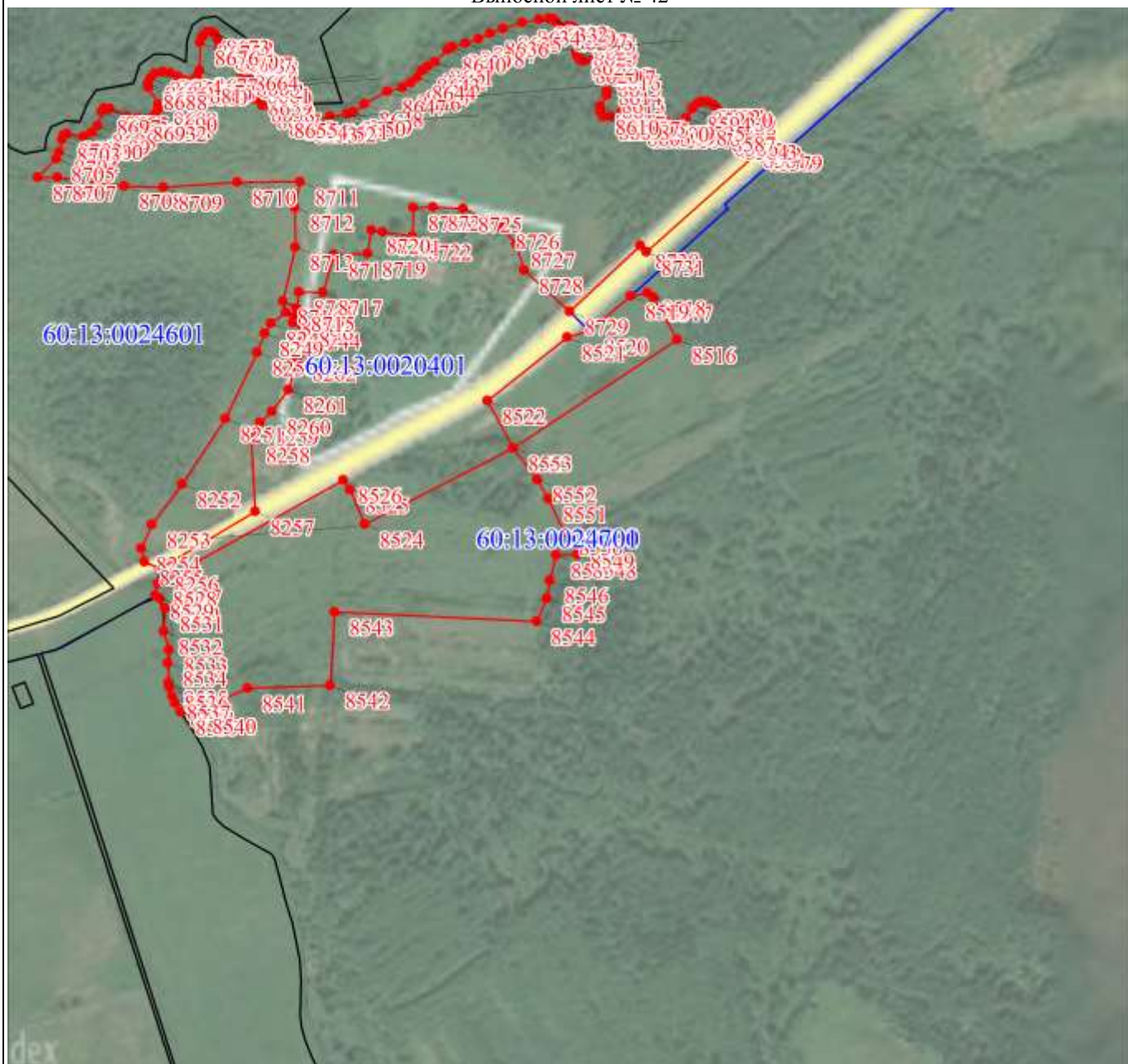


Дата 25 августа 2020 г.

Место для оттиска печати (при наличии) лица, составившего описание местоположения границ объекта

План границ объекта

Выносной лист № 42



Масштаб 1:10000

Используемые условные знаки и обозначения:

Условные обозначения представлены на листе 399

Подпись



Дата 25 августа 2020 г.

Место для оттиска печати (при наличии) лица, составившего описание местоположения границ объекта

План границ объекта

Выносной лист № 43



Масштаб 1:10000

Используемые условные знаки и обозначения:

Условные обозначения представлены на листе 399

Подпись

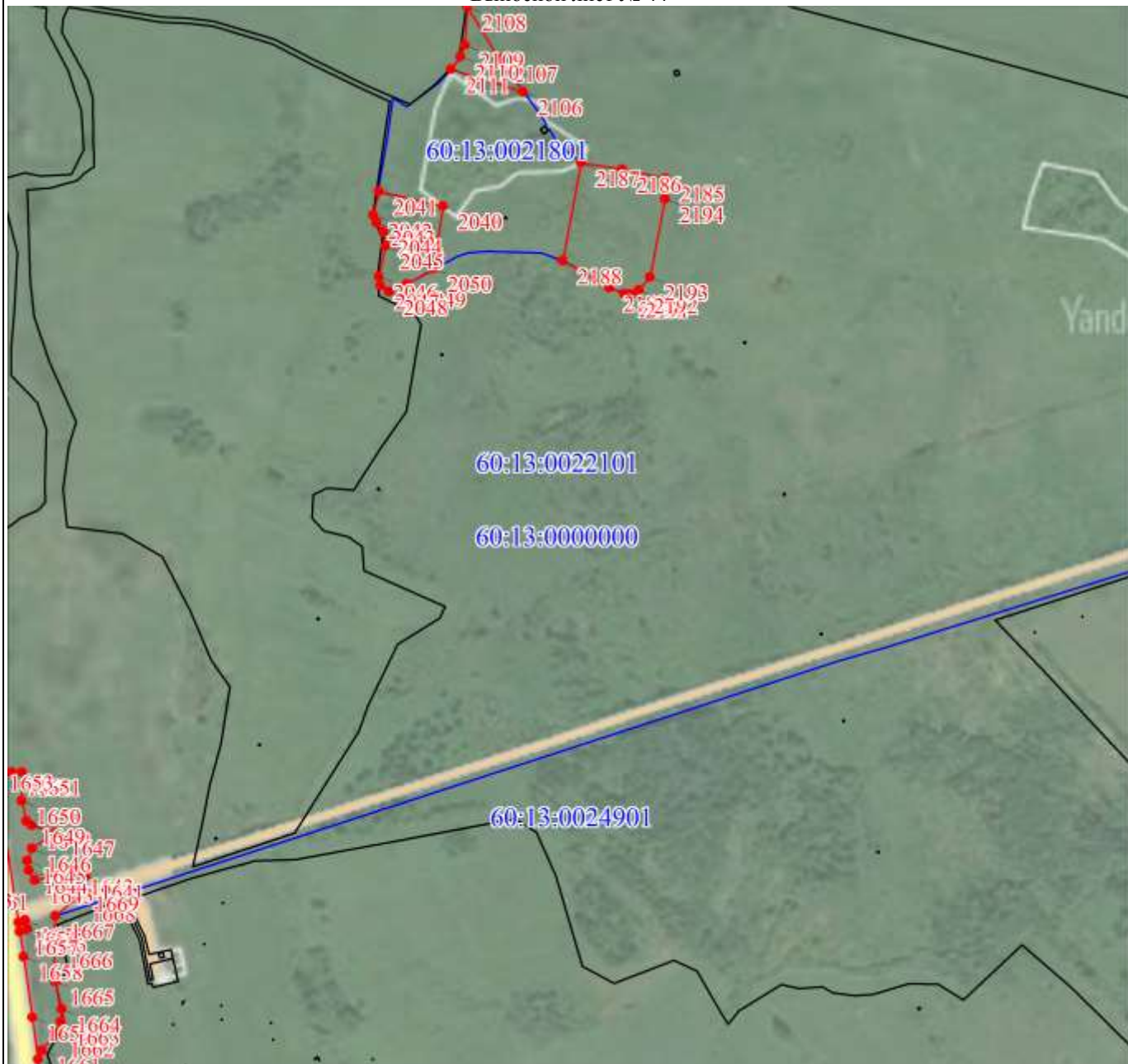


Дата 25 августа 2020 г.

Место для оттиска печати (при наличии) лица, составившего описание местоположения границ объекта

План границ объекта

Выносной лист № 44



Масштаб 1:10000

Используемые условные знаки и обозначения:

Условные обозначения представлены на листе 399

Подпись

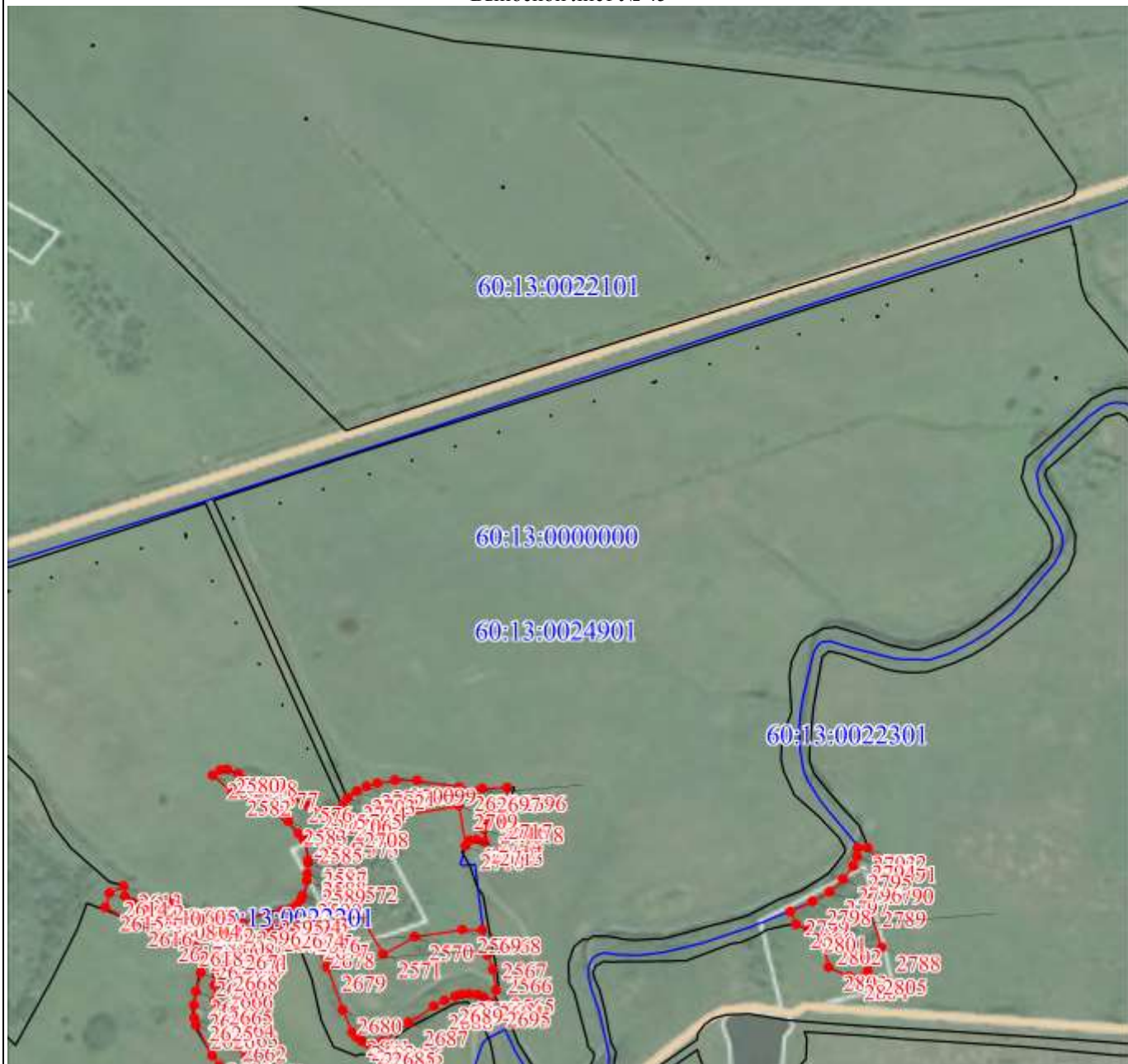


Дата 25 августа 2020 г.

Место для оттиска печати (при наличии) лица, составившего описание местоположения границ объекта

План границ объекта

Выносной лист № 45



Масштаб 1:10000

Используемые условные знаки и обозначения:

Условные обозначения представлены на листе 399

Подпись _____

Дата 25 августа 2020 г.

Место для оттиска печати (при наличии) лица, составившего описание местоположения границ объекта

План границ объекта

Выносной лист № 46



Масштаб 1:10000

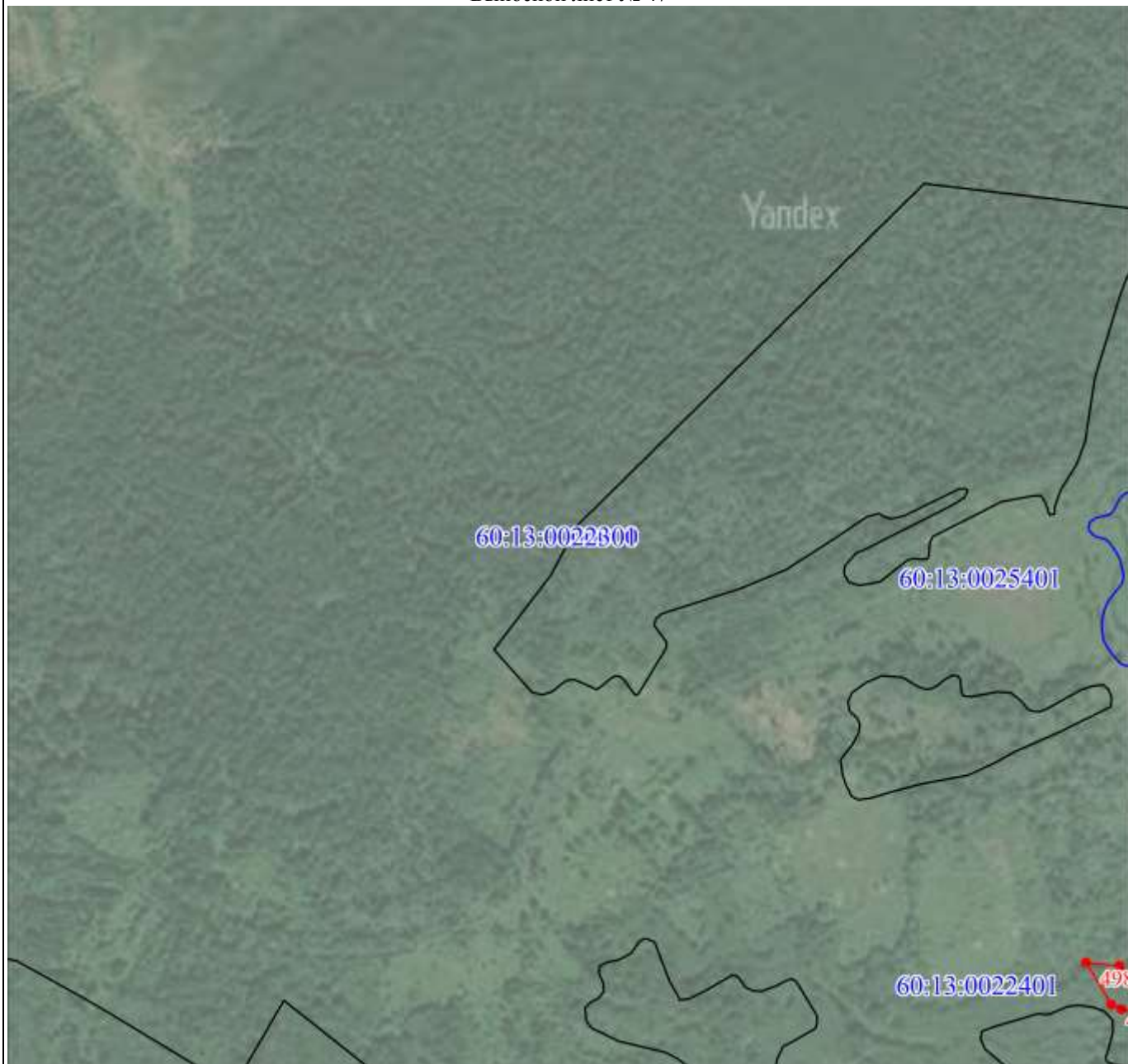
Используемые условные знаки и обозначения:

Условные обозначения представлены на листе 399

Подпись _____

Дата 25 августа 2020 г.

Место для оттиска печати (при наличии) лица, составившего описание местоположения границ объекта



Масштаб 1:10000

Используемые условные знаки и обозначения:

Условные обозначения представлены на листе 399

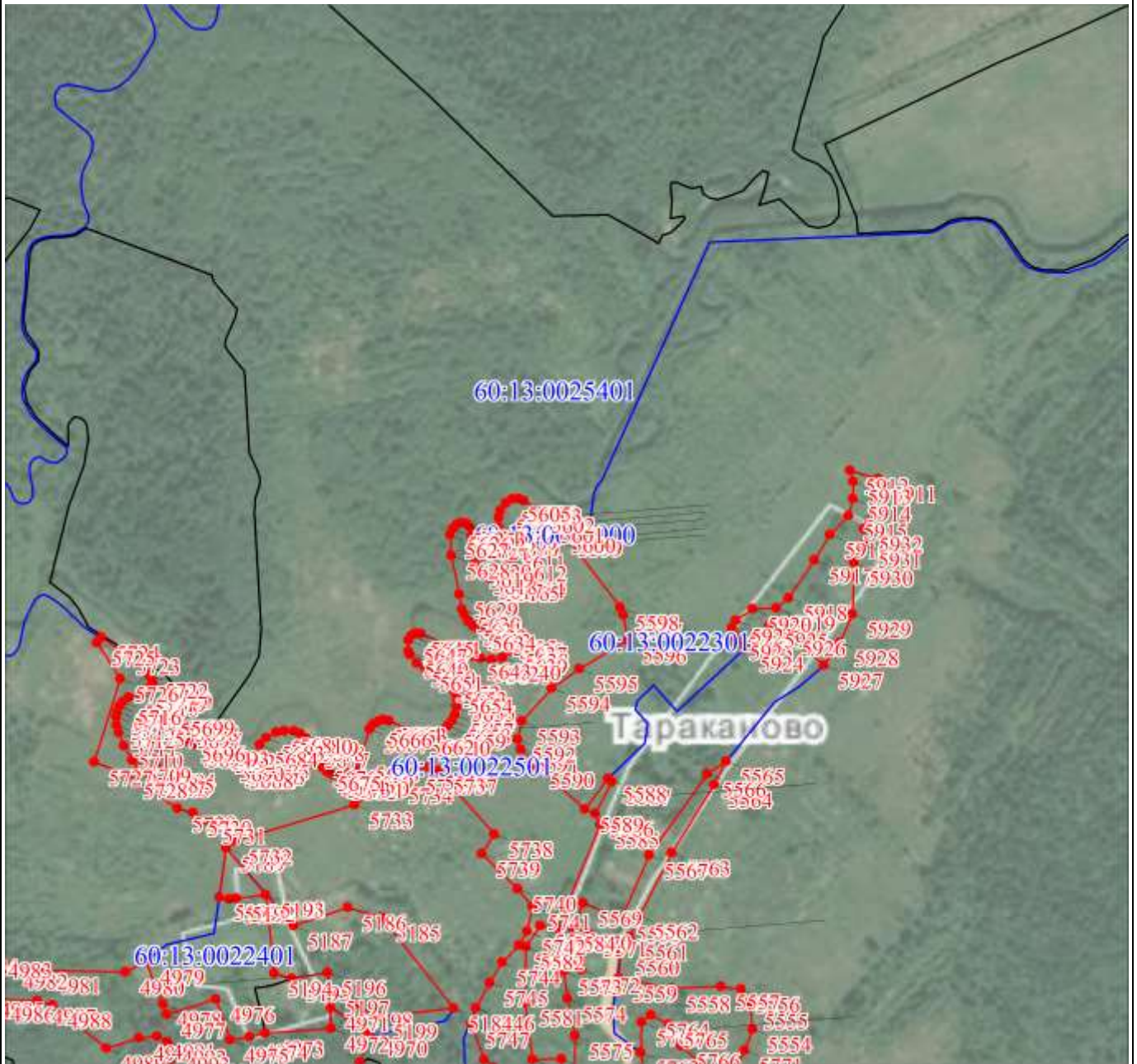
Подпись _____

Дата 25 августа 2020 г.

Место для оттиска печати (при наличии) лица, составившего описание местоположения границ объекта

План границ объекта

Выносной лист № 48



Масштаб 1:10000

Используемые условные знаки и обозначения:

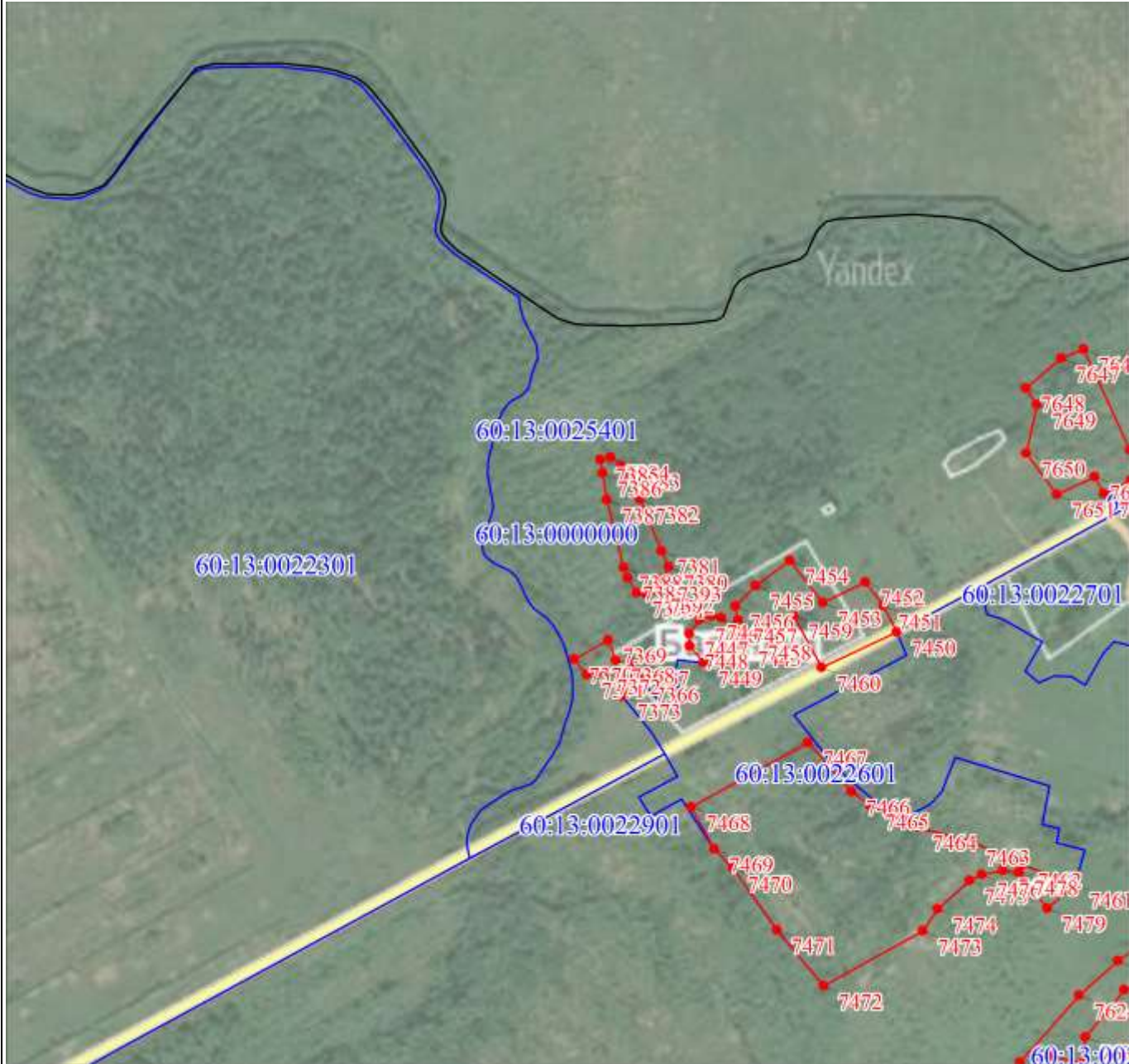
Условные обозначения представлены на листе 399

Подпись



Дата 25 августа 2020 г.

Место для оттиска печати (при наличии) лица, составившего описание местоположения границ объекта



Масштаб 1:10000

Используемые условные знаки и обозначения:

Условные обозначения представлены на листе 399

Подпись

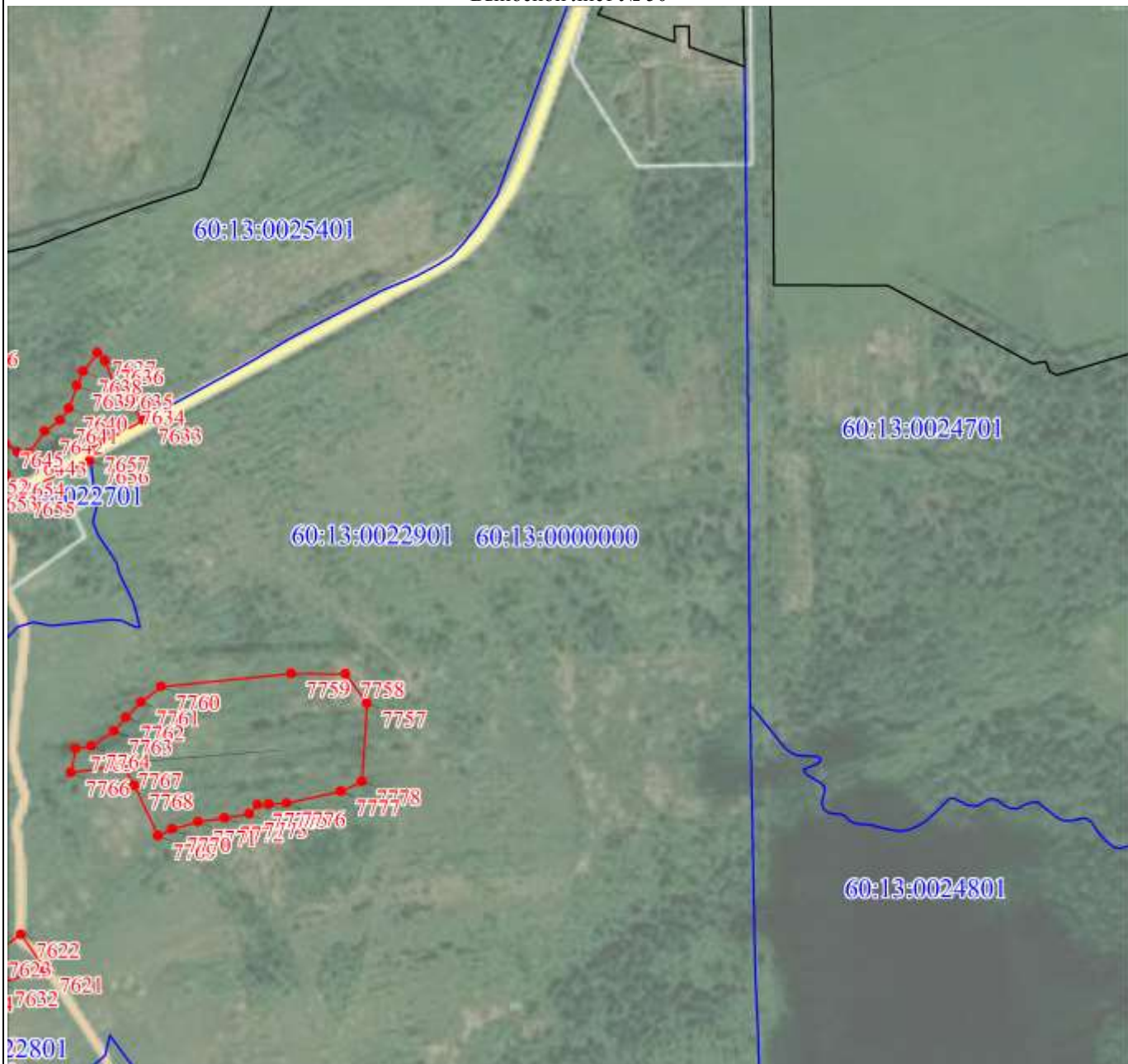


Дата 25 августа 2020 г.

Место для оттиска печати (при наличии) лица, составившего описание местоположения границ объекта

План границ объекта

Выносной лист № 50



Масштаб 1:10000

Используемые условные знаки и обозначения:

Условные обозначения представлены на листе 399

Подпись



Дата 25 августа 2020 г.

Место для отрисовки печати (при наличии) лица, составившего описание местоположения границ объекта

План границ объекта

Выносной лист № 52



Масштаб 1:10000

Используемые условные знаки и обозначения:

Условные обозначения представлены на листе 399

Подпись



Дата 25 августа 2020 г.

Место для отпечатка печати (при наличии) лица, составившего описание местоположения границ объекта

План границ объекта

Выносной лист № 53



Масштаб 1:10000

Используемые условные знаки и обозначения:

Условные обозначения представлены на листе 399

Подпись _____



Дата 25 августа 2020 г.

Место для оттиски печати (при наличии) лица, составившего описание местоположения границ объекта

План границ объекта

Выносной лист № 54



Масштаб 1:10000

Используемые условные знаки и обозначения:

Условные обозначения представлены на листе 399

Подпись



Дата 25 августа 2020 г.

Место для оттиска печати (при наличии) лица, составившего описание местоположения границ объекта



Масштаб 1:10000

Используемые условные знаки и обозначения:

Условные обозначения представлены на листе 399

Подпись

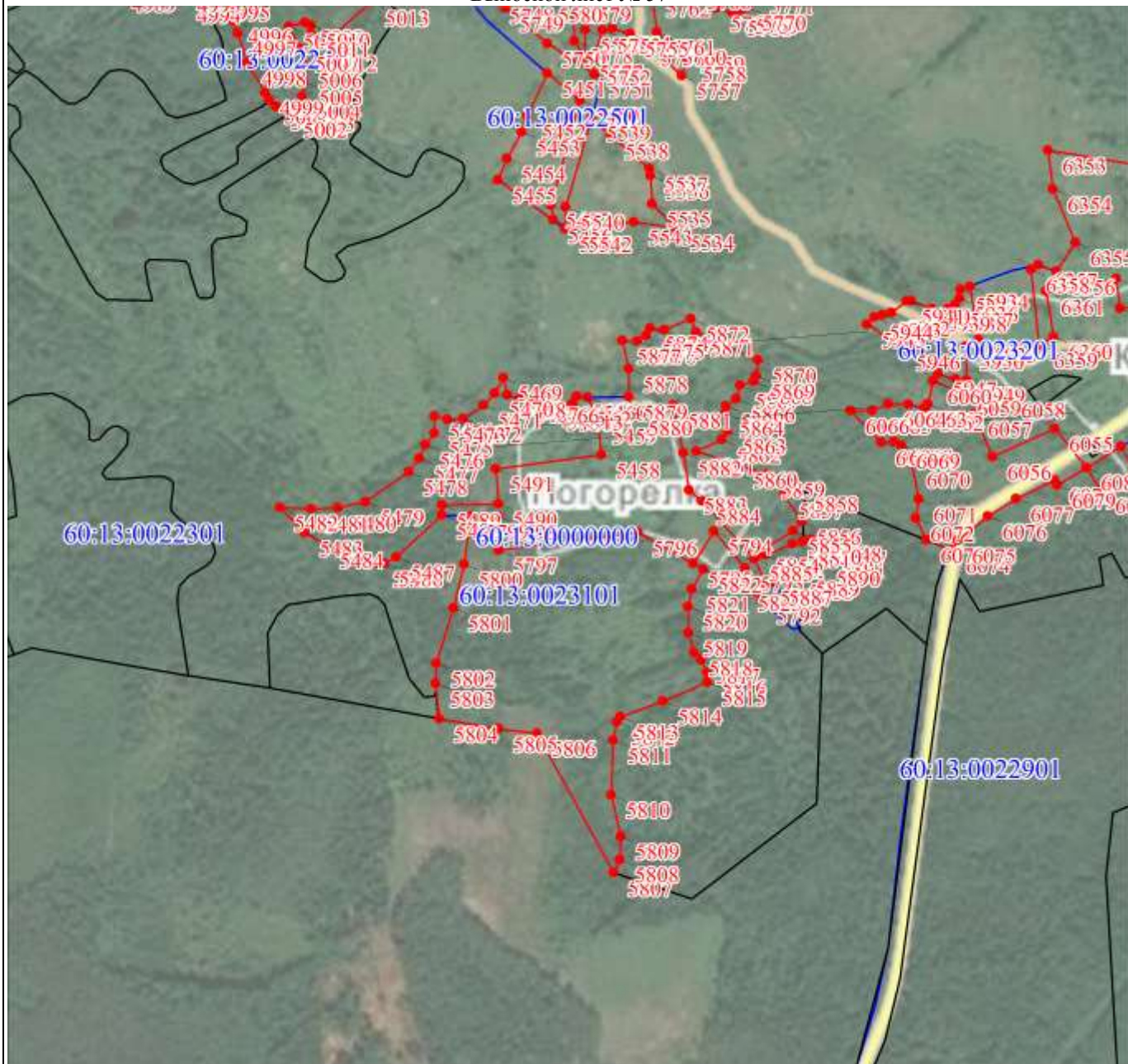


Дата 25 августа 2020 г.

Место для оттиска печати (при наличии) лица, составившего описание местоположения границ объекта

План границ объекта

Выносной лист № 57



Масштаб 1:10000

Используемые условные знаки и обозначения:

Условные обозначения представлены на листе 399

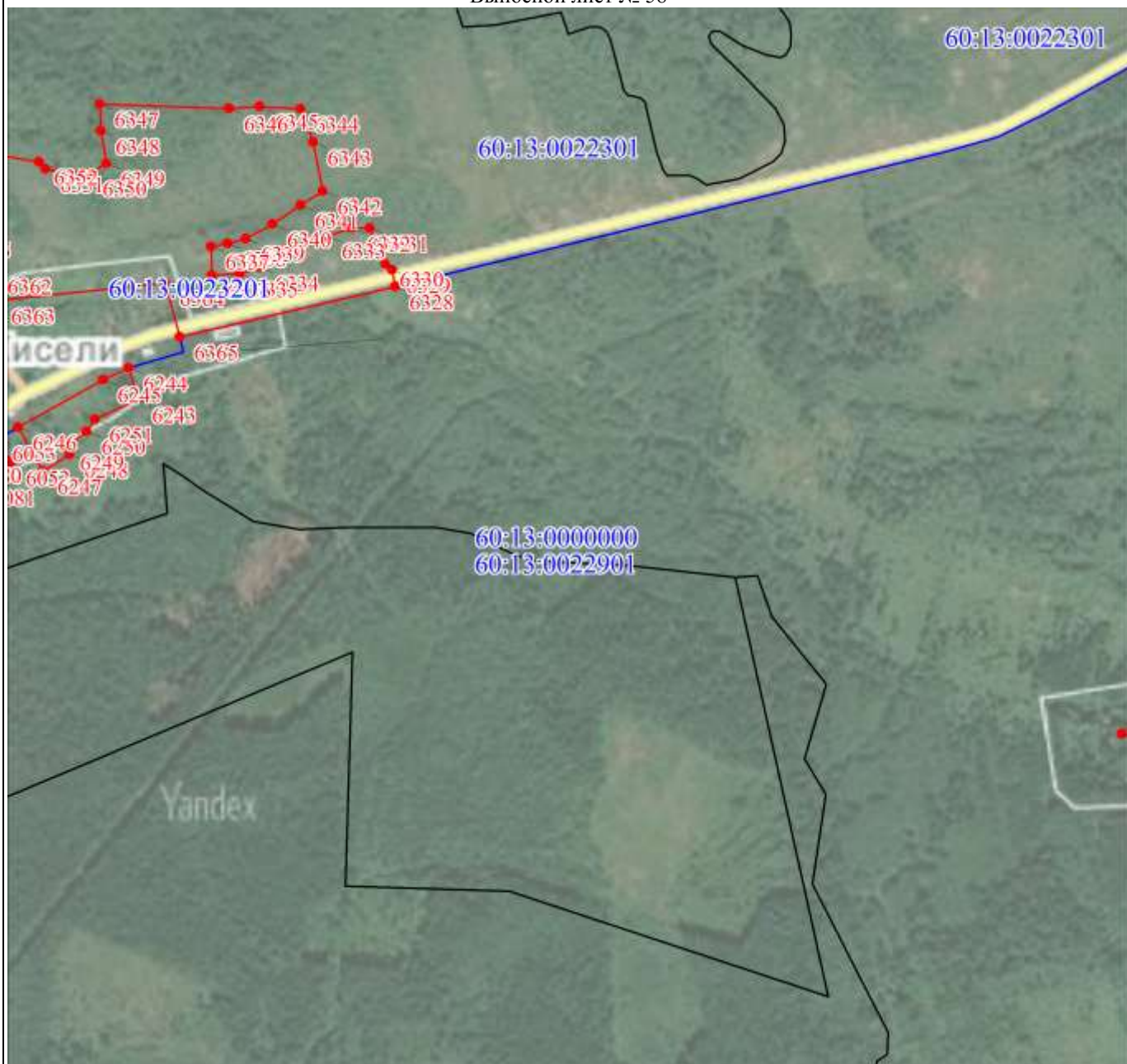
Подпись _____

Дата 25 августа 2020 г.

Место для оттиска печати (при наличии) лица, составившего описание местоположения границ объекта

План границ объекта

Выносной лист № 58



Масштаб 1:10000

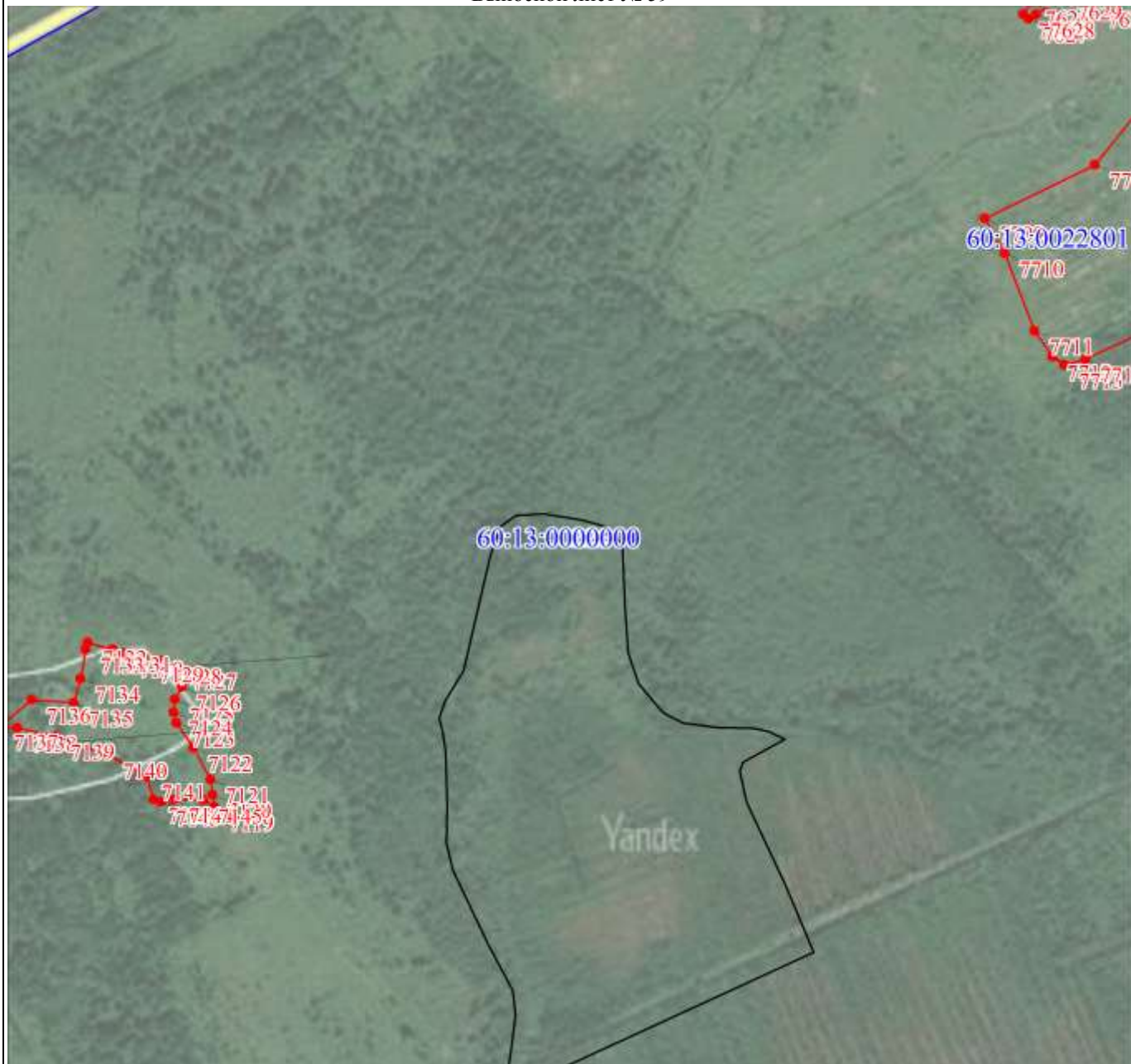
Используемые условные знаки и обозначения:

Условные обозначения представлены на листе 399

Подпись _____

Дата 25 августа 2020 г.

Место для оттиска печати (при наличии) лица, составившего описание местоположения границ объекта



Масштаб 1:10000

Используемые условные знаки и обозначения:

Условные обозначения представлены на листе 399

Подпись

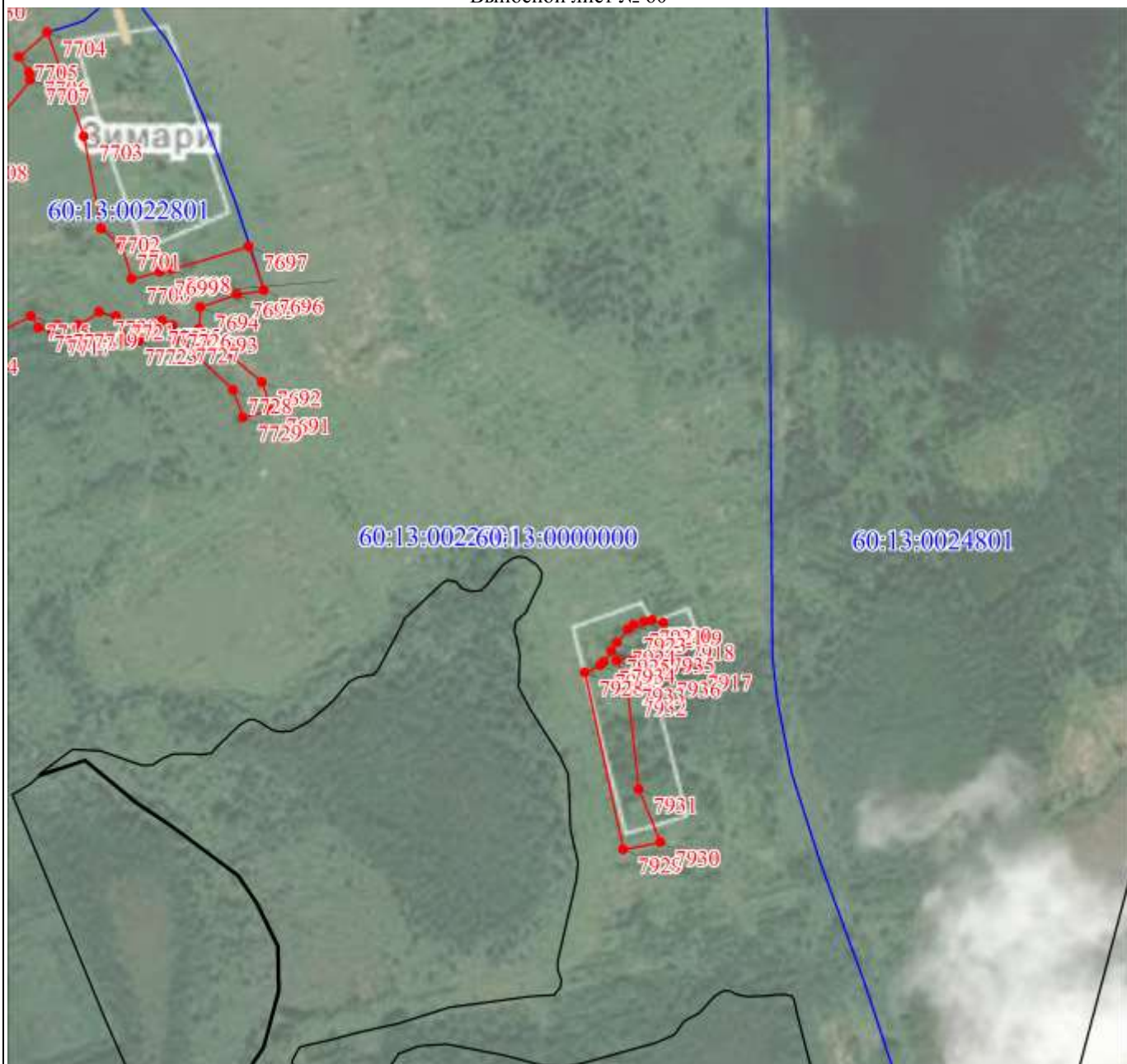


Дата 25 августа 2020 г.

Место для оттиска печати (при наличии) лица, составившего описание местоположения границ объекта

План границ объекта

Выносной лист № 60



Масштаб 1:10000

Используемые условные знаки и обозначения:

Условные обозначения представлены на листе 399

Подпись

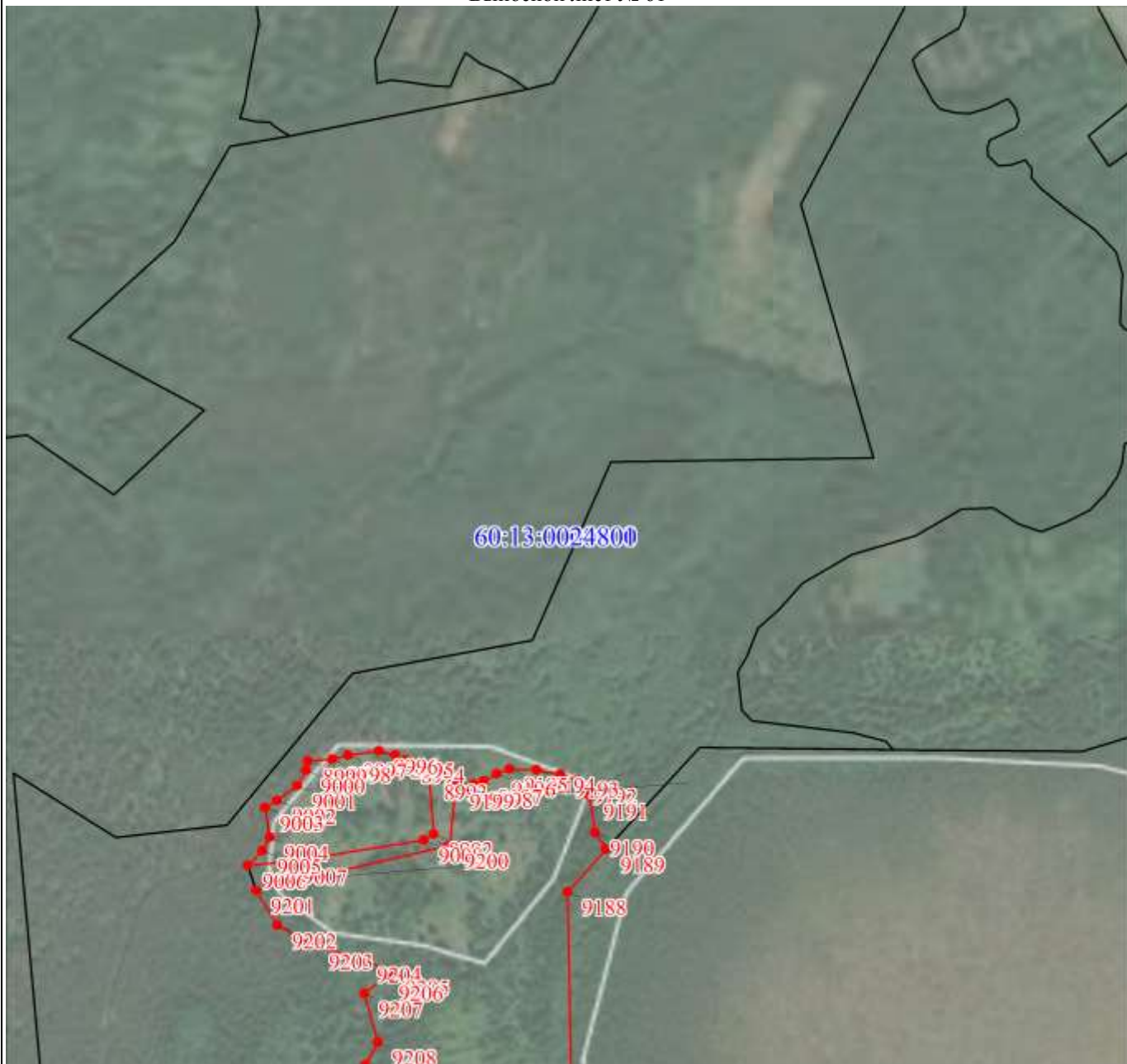


Дата 25 августа 2020 г.

Место для оттиска печати (при наличии) лица, составившего описание местоположения границ объекта

План границ объекта

Выносной лист № 61



Масштаб 1:10000

Используемые условные знаки и обозначения:

Условные обозначения представлены на листе 399

Подпись



Дата 25 августа 2020 г.

Место для оттиска печати (при наличии) лица, составившего описание местоположения границ объекта

План границ объекта

Выносной лист № 62



Масштаб 1:10000

Используемые условные знаки и обозначения:

Условные обозначения представлены на листе 399

Подпись



Дата 25 августа 2020 г.

Место для оттиска печати (при наличии) лица, составившего описание местоположения границ объекта

План границ объекта

Выносной лист № 63



Масштаб 1:10000

Используемые условные знаки и обозначения:

Условные обозначения представлены на листе 399

Подпись _____



Дата 25 августа 2020 г.

Место для оттиска печати (при наличии) лица, составившего описание местоположения границ объекта

План границ объекта

Выносной лист № 64



Масштаб 1:10000

Используемые условные знаки и обозначения:

Условные обозначения представлены на листе 399

Подпись _____

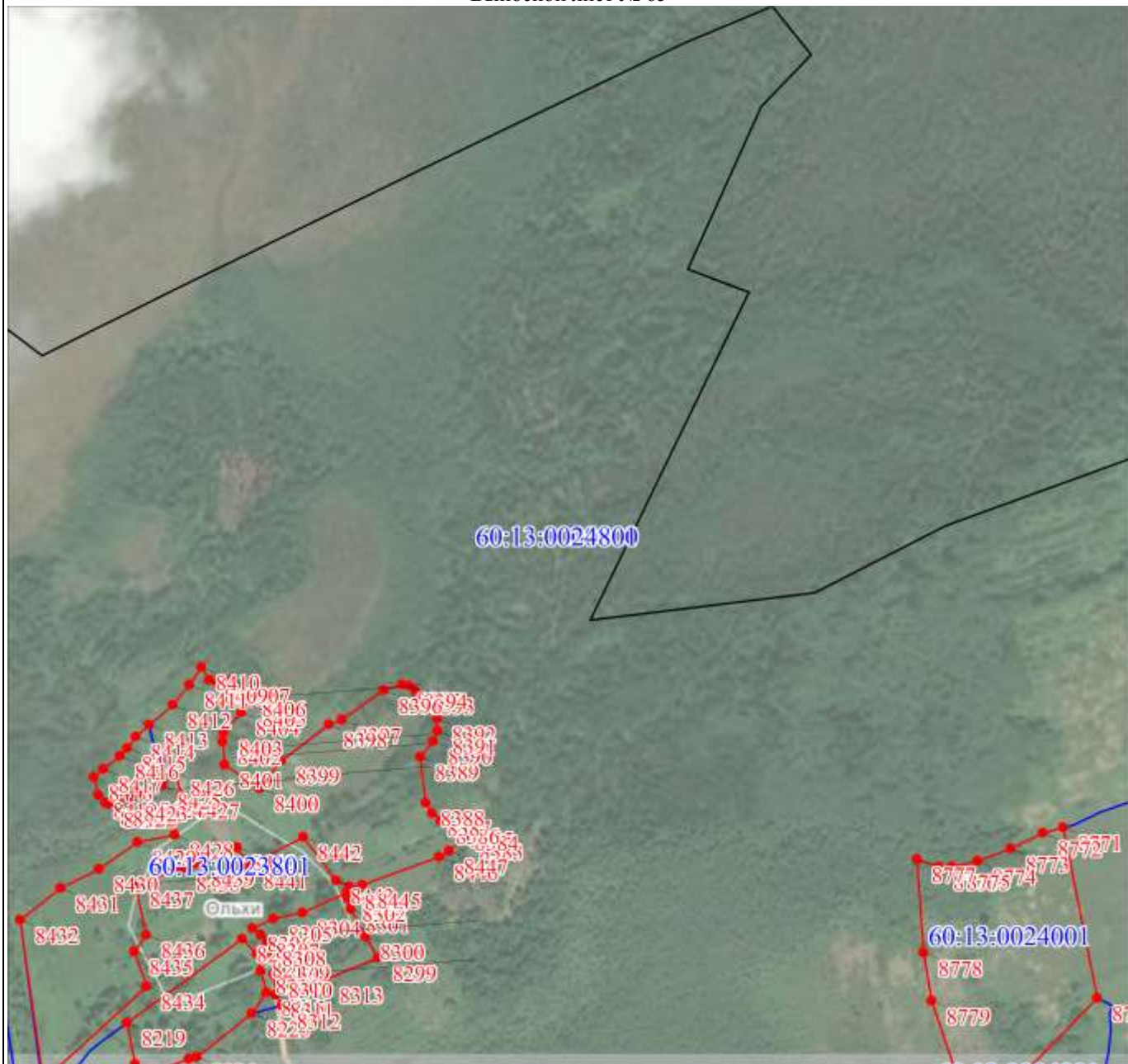


Дата 25 августа 2020 г.

Место для оттиска печати (при наличии) лица, составившего описание местоположения границ объекта

План границ объекта

Выносной лист № 65



Масштаб 1:10000

Используемые условные знаки и обозначения:

Условные обозначения представлены на листе 399

Подпись _____



Дата 25 августа 2020 г.

Место для оттиска печати (при наличии) лица, составившего описание местоположения границ объекта

План границ объекта

Выносной лист № 66



Масштаб 1:10000

Используемые условные знаки и обозначения:

Условные обозначения представлены на листе 399

Подпись _____

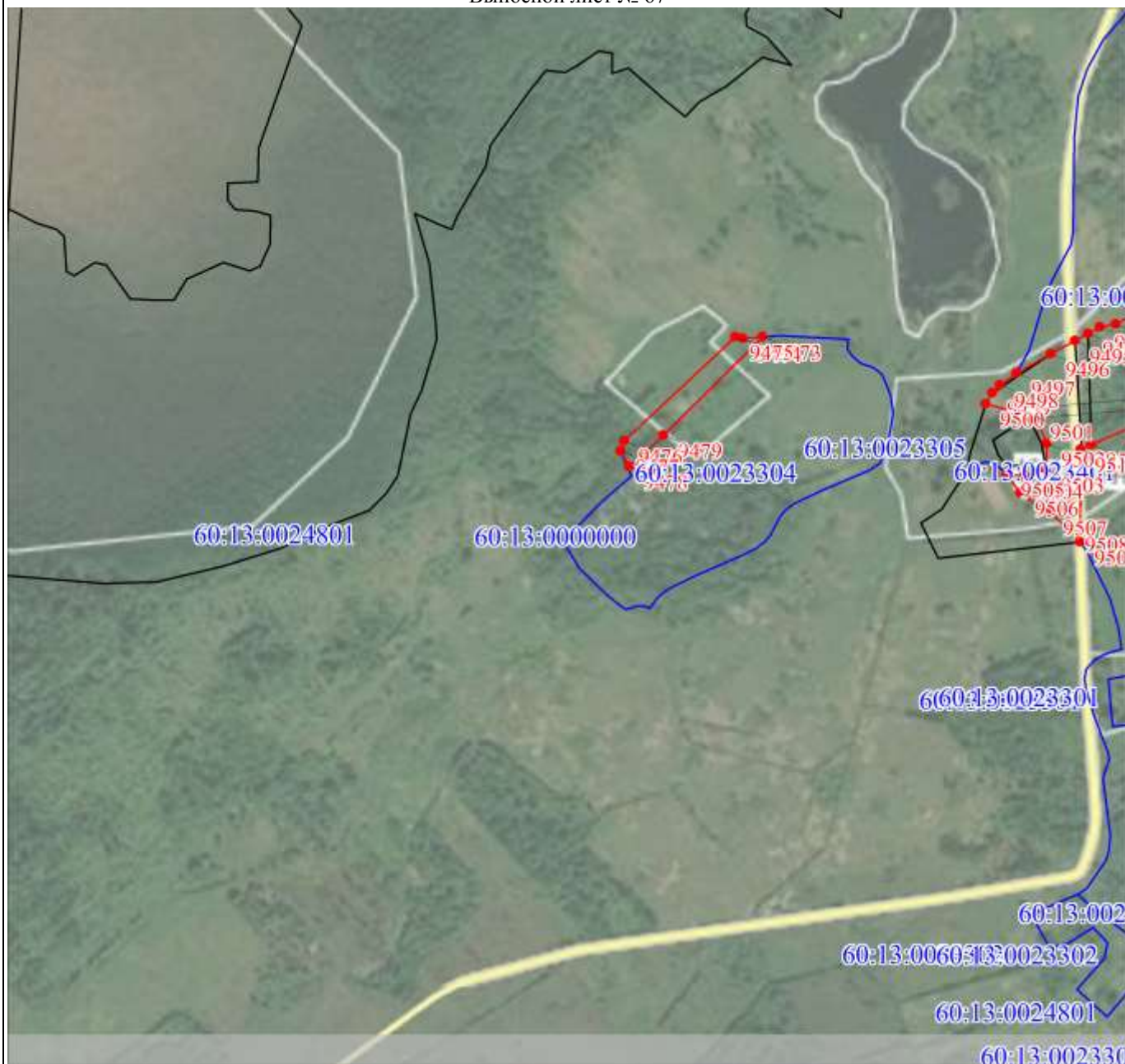


Дата 25 августа 2020 г.

Место для оттиска печати (при наличии) лица, составившего описание местоположения границ объекта

План границ объекта

Выносной лист № 67



Масштаб 1:10000

Используемые условные знаки и обозначения:

Условные обозначения представлены на листе 399

Подпись _____

Дата 25 августа 2020 г.

Место для оттиска печати (при наличии) лица, составившего описание местоположения границ объекта



Масштаб 1:10000

Используемые условные знаки и обозначения:

Условные обозначения представлены на листе 399

Подпись _____

Дата 25 августа 2020 г.

Место для оттиска печати (при наличии) лица, составившего описание местоположения границ объекта



Масштаб 1:10000

Используемые условные знаки и обозначения:

Условные обозначения представлены на листе 399

Подпись

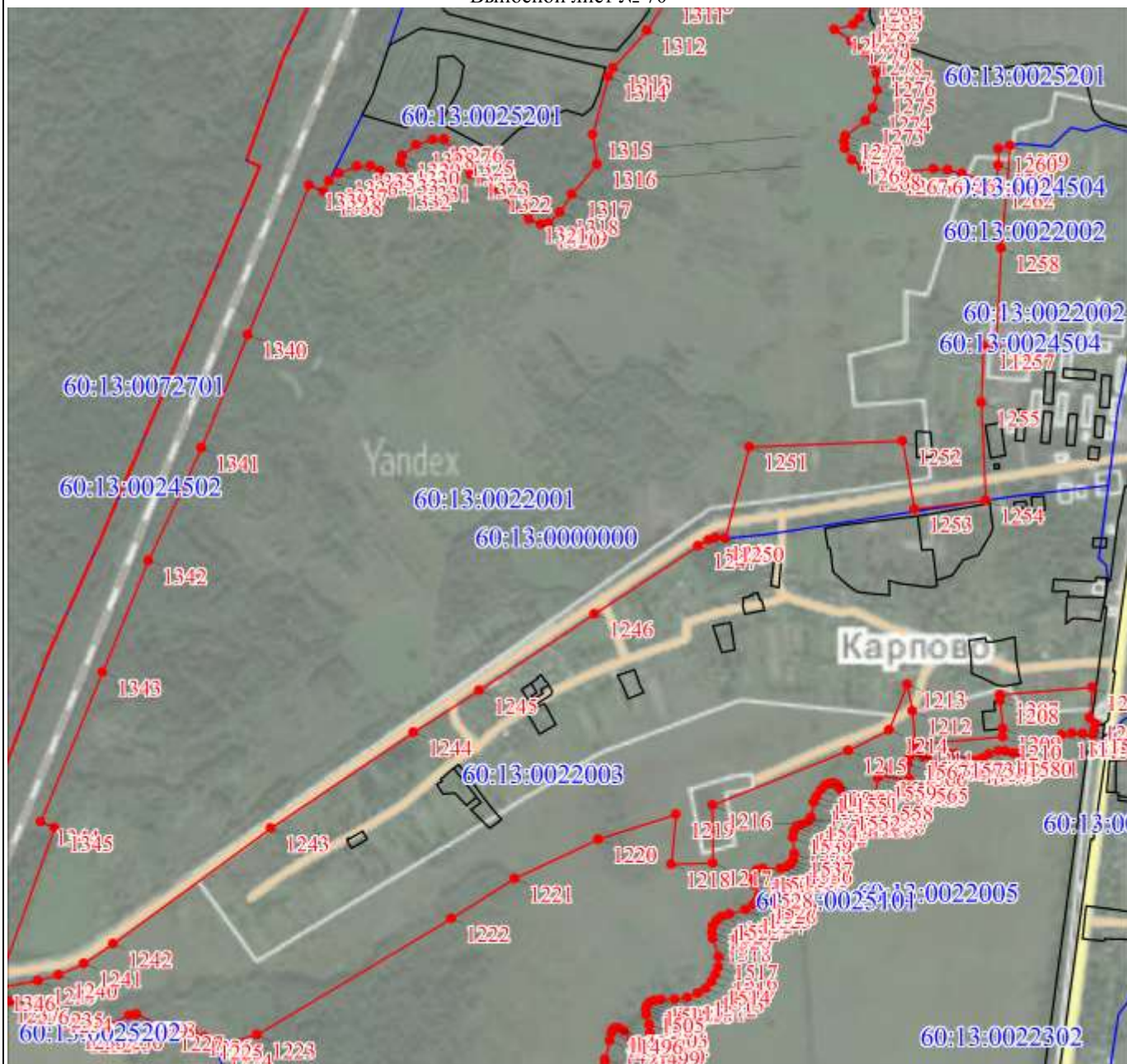


Дата 25 августа 2020 г.

Место для оттиска печати (при наличии) лица, составившего описание местоположения границ объекта

План границ объекта

Выносной лист № 70



Масштаб 1:10000

Используемые условные знаки и обозначения:

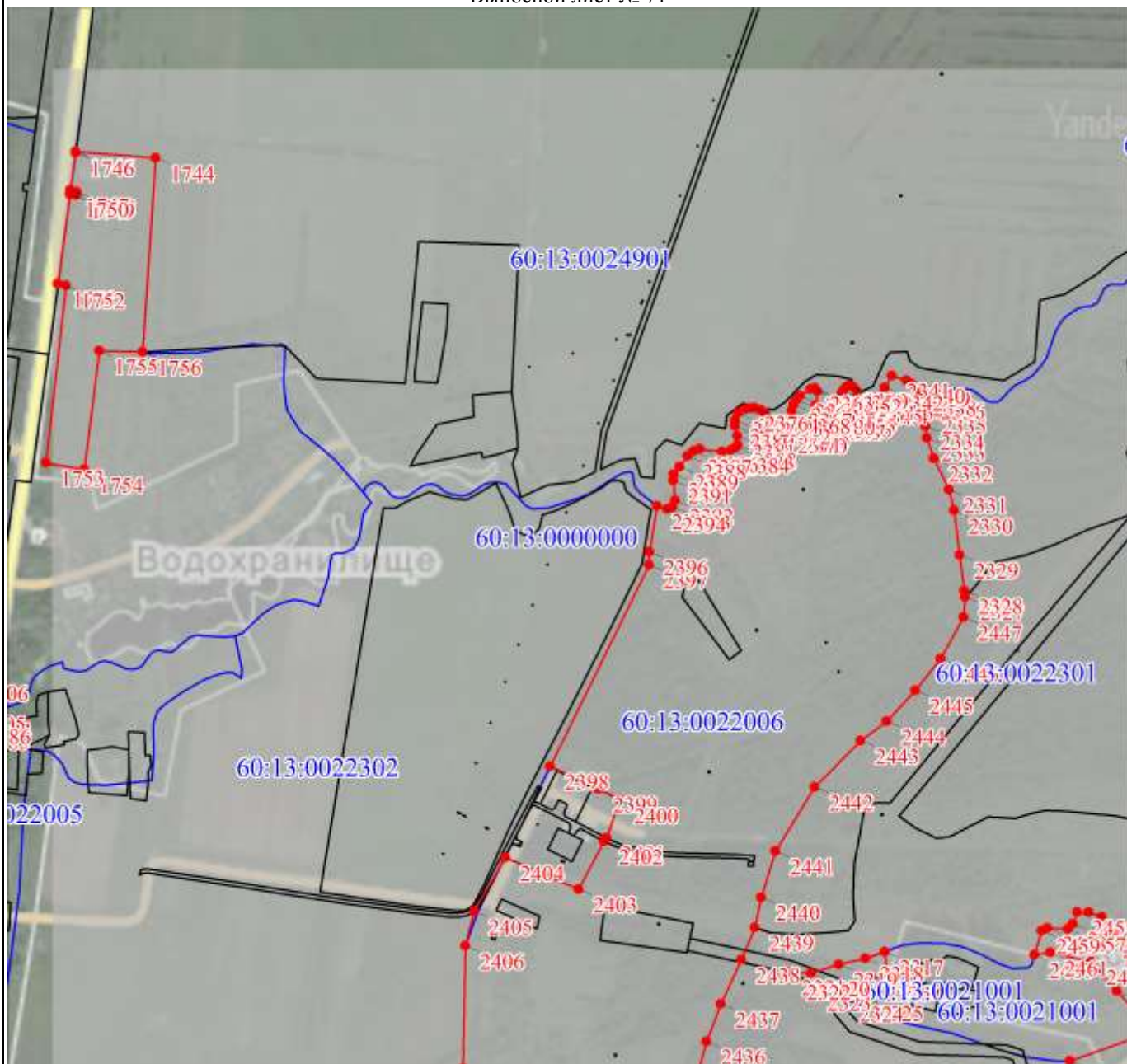
Условные обозначения представлены на листе 399

Подпись _____



Дата 25 августа 2020 г.

Место для оттиска печати (при наличии) лица, составившего описание местоположения границ объекта



Масштаб 1:10000

Используемые условные знаки и обозначения:

Условные обозначения представлены на листе 399

Подпись _____

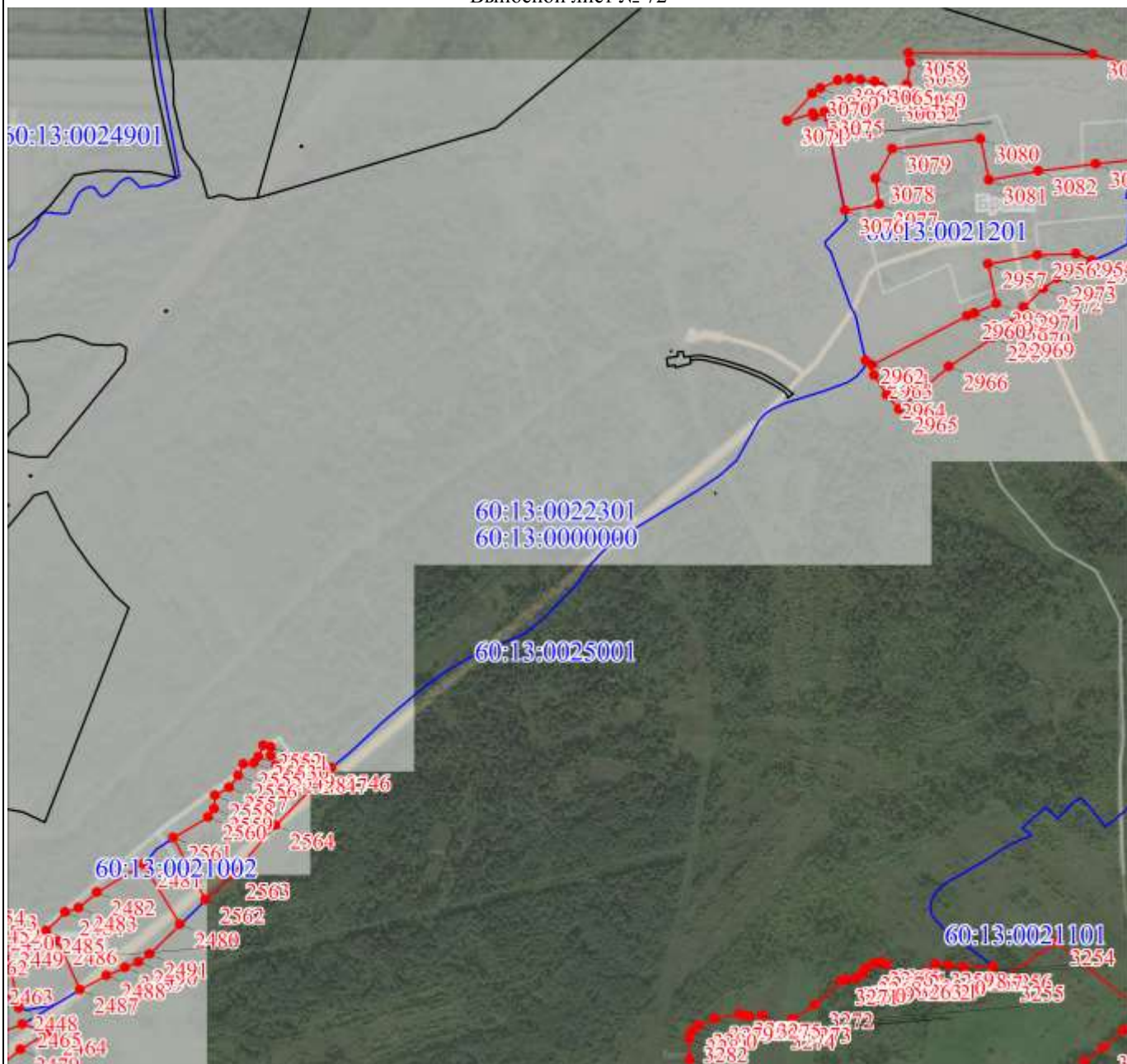


Дата 25 августа 2020 г.

Место для оттиска печати (при наличии) лица, составившего описание местоположения границ объекта

План границ объекта

Выносной лист № 72



Масштаб 1:10000

Используемые условные знаки и обозначения:

Условные обозначения представлены на листе 399

Подпись _____

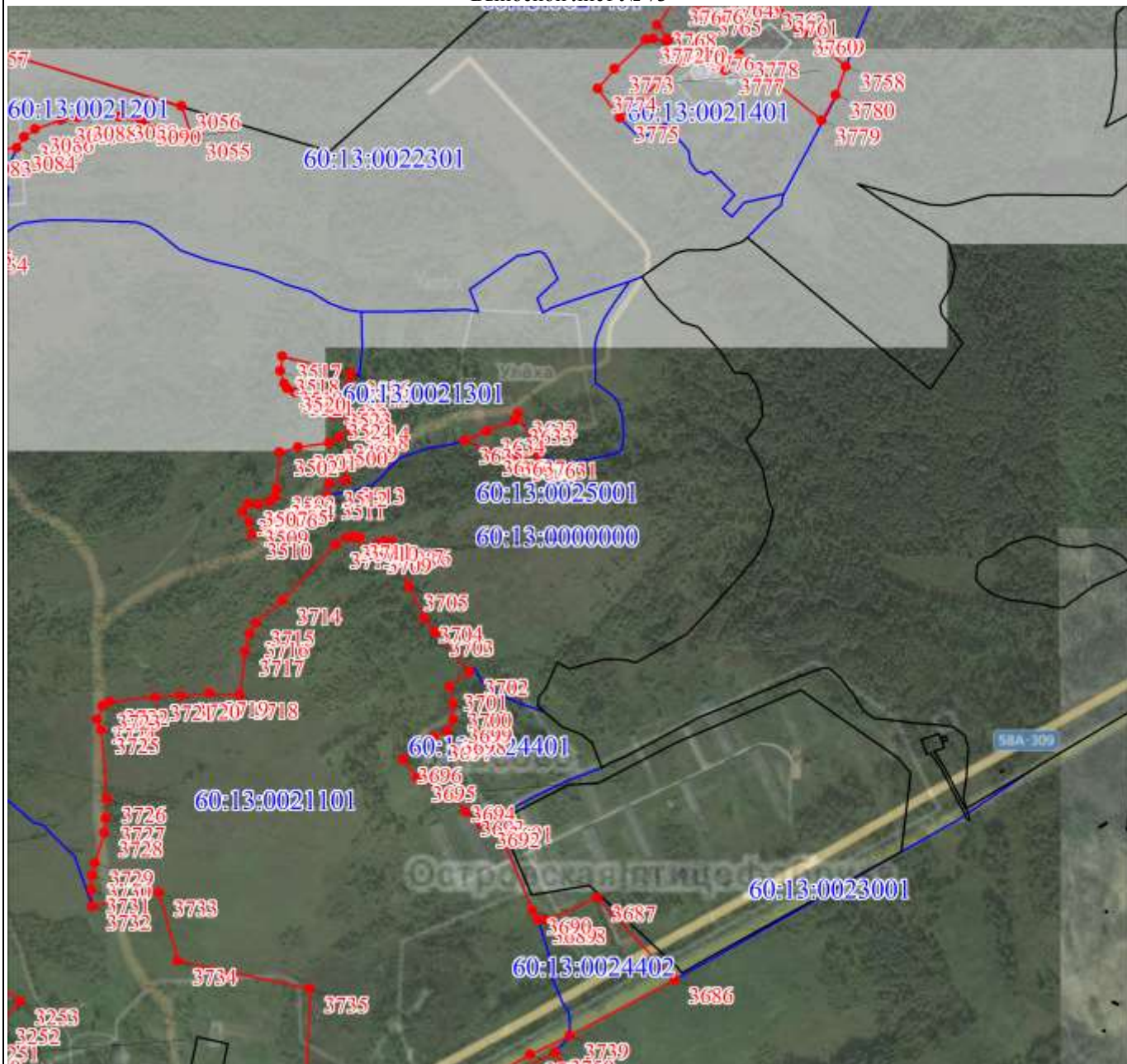


Дата 25 августа 2020 г.

Место для оттиска печати (при наличии) лица, составившего описание местоположения границ объекта

План границ объекта

Выносной лист № 73



Масштаб 1:10000

Используемые условные знаки и обозначения:

Условные обозначения представлены на листе 399

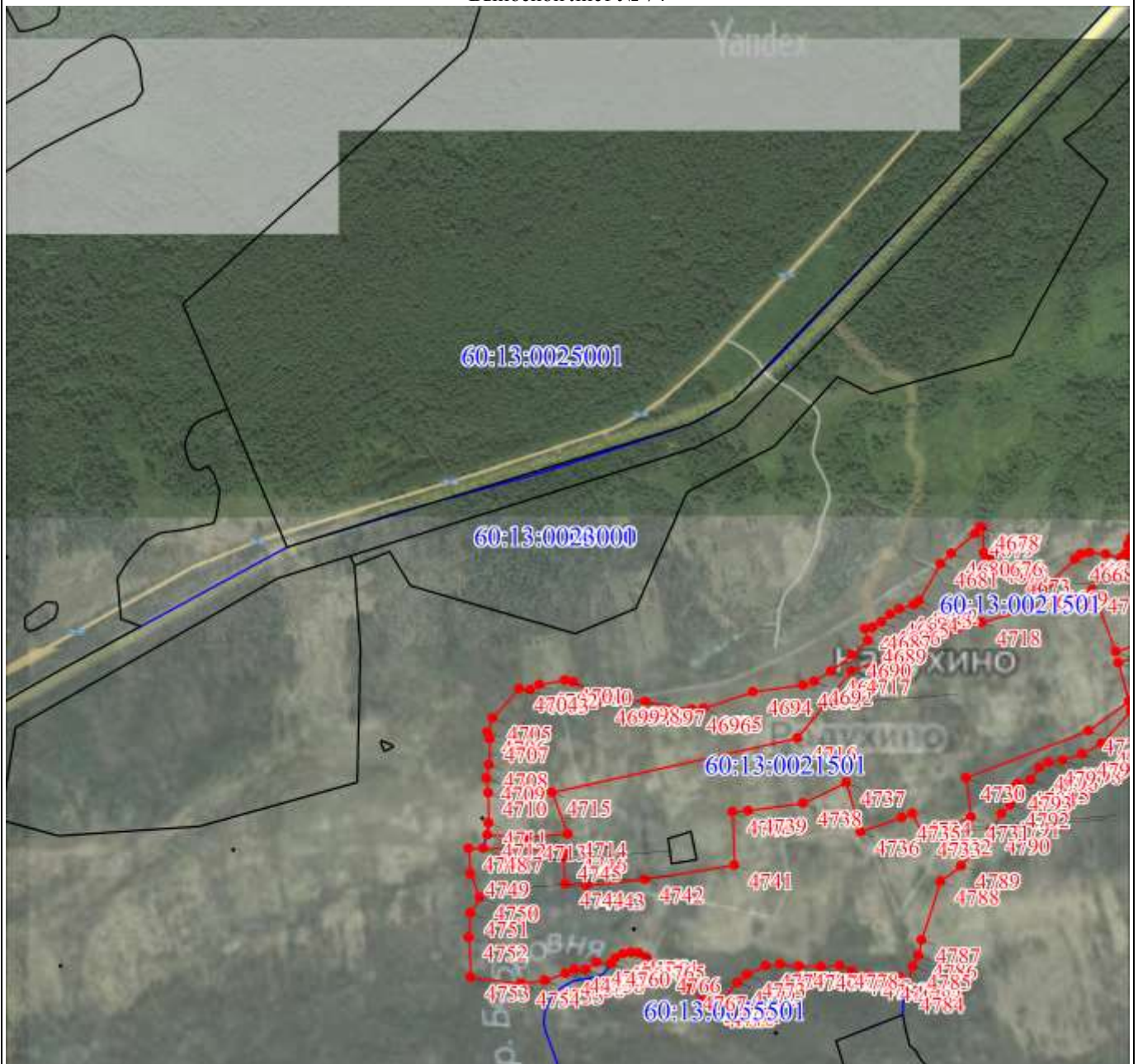
Подпись _____

Дата 25 августа 2020 г.

Место для оттиска печати (при наличии) лица, составившего описание местоположения границ объекта

План границ объекта

Выносной лист № 74



Масштаб 1:10000

Используемые условные знаки и обозначения:

Условные обозначения представлены на листе 399

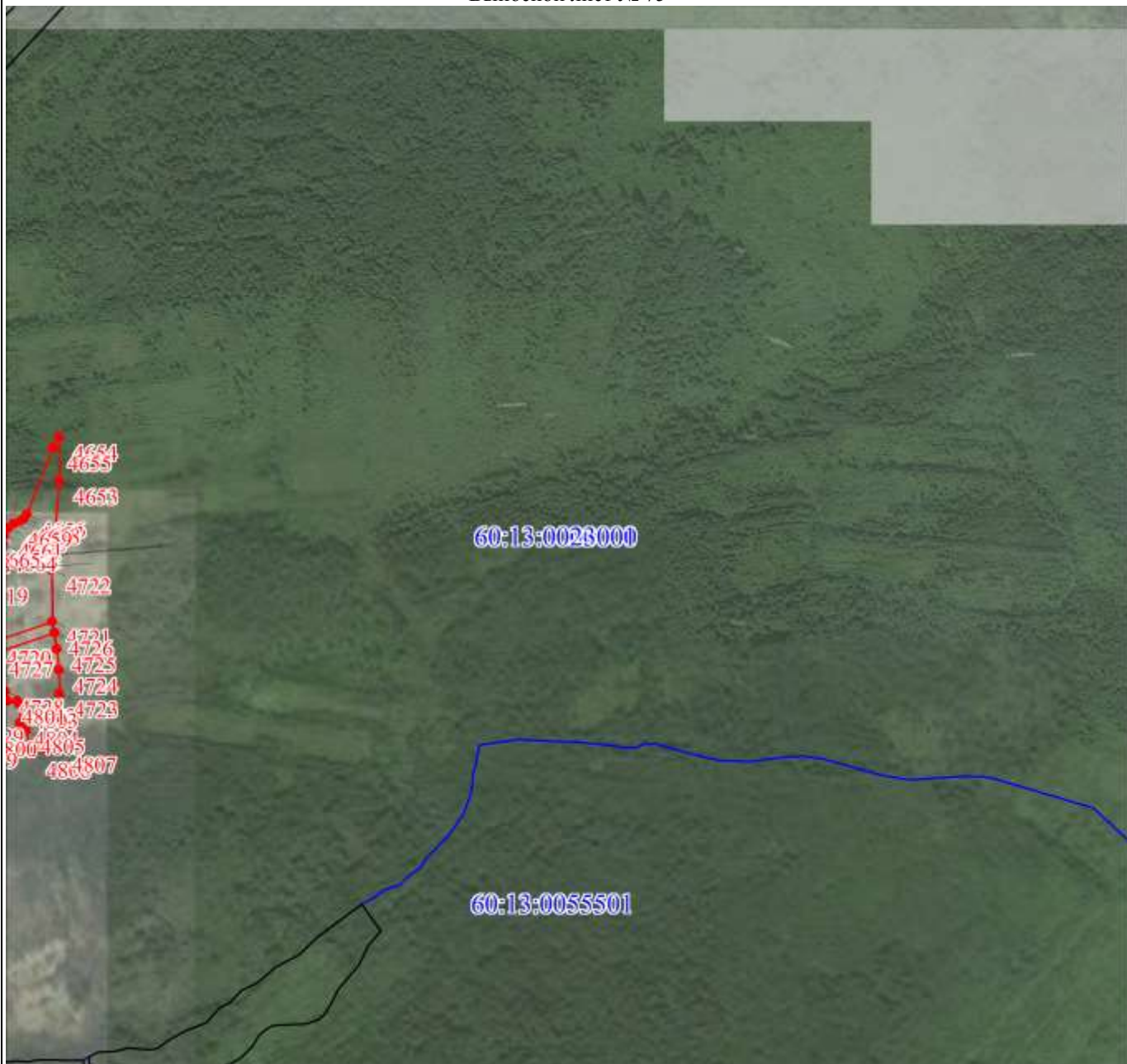
Подпись _____

Дата 25 августа 2020 г.

Место для оттиска печати (при наличии) лица, составившего описание местоположения границ объекта

План границ объекта

Выносной лист № 75



Масштаб 1:10000

Используемые условные знаки и обозначения:

Условные обозначения представлены на листе 399

Подпись _____

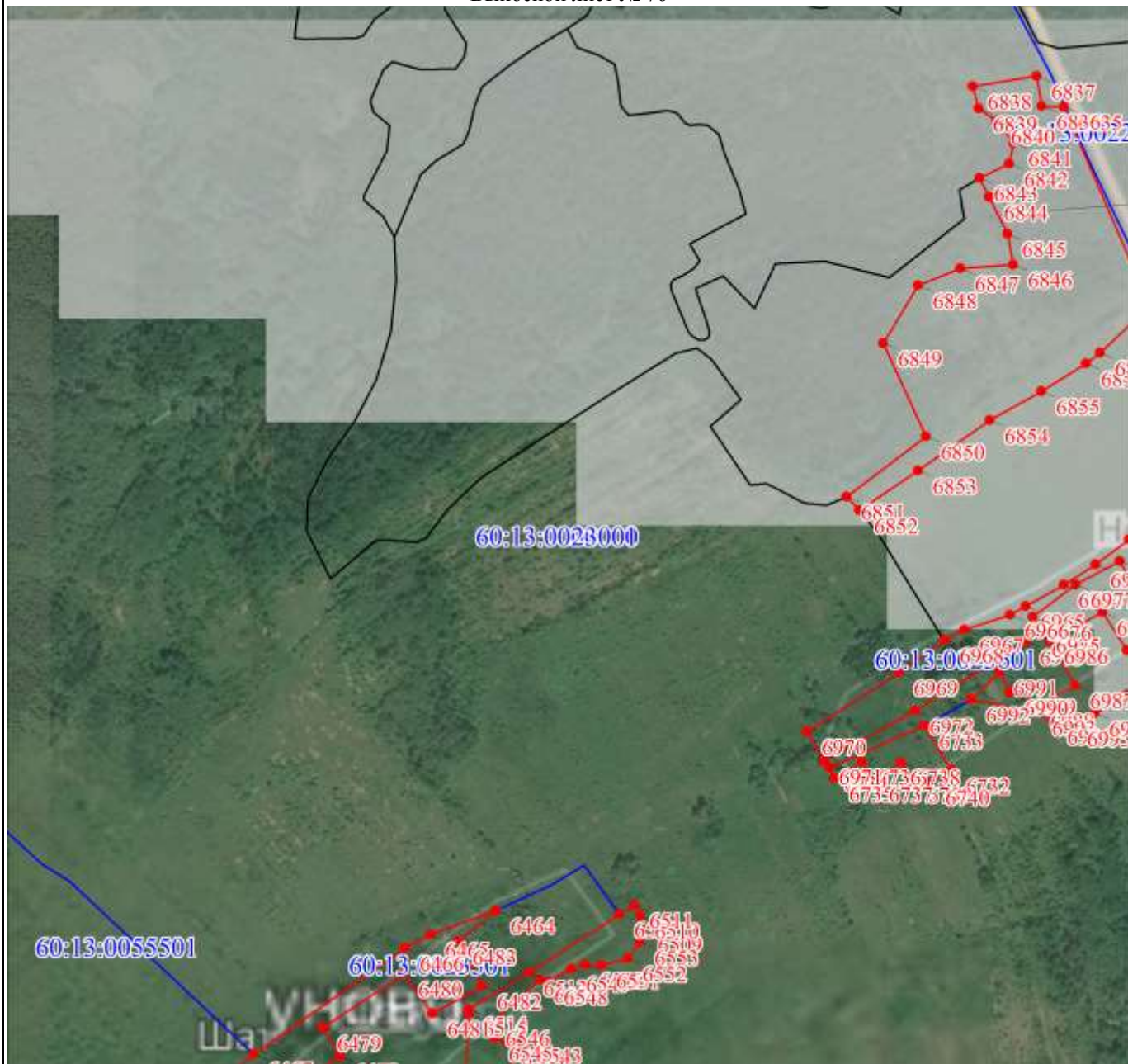


Дата 25 августа 2020 г.

Место для оттиска печати (при наличии) лица, составившего описание местоположения границ объекта

План границ объекта

Выносной лист № 76



Масштаб 1:10000

Используемые условные знаки и обозначения:

Условные обозначения представлены на листе 399

Подпись

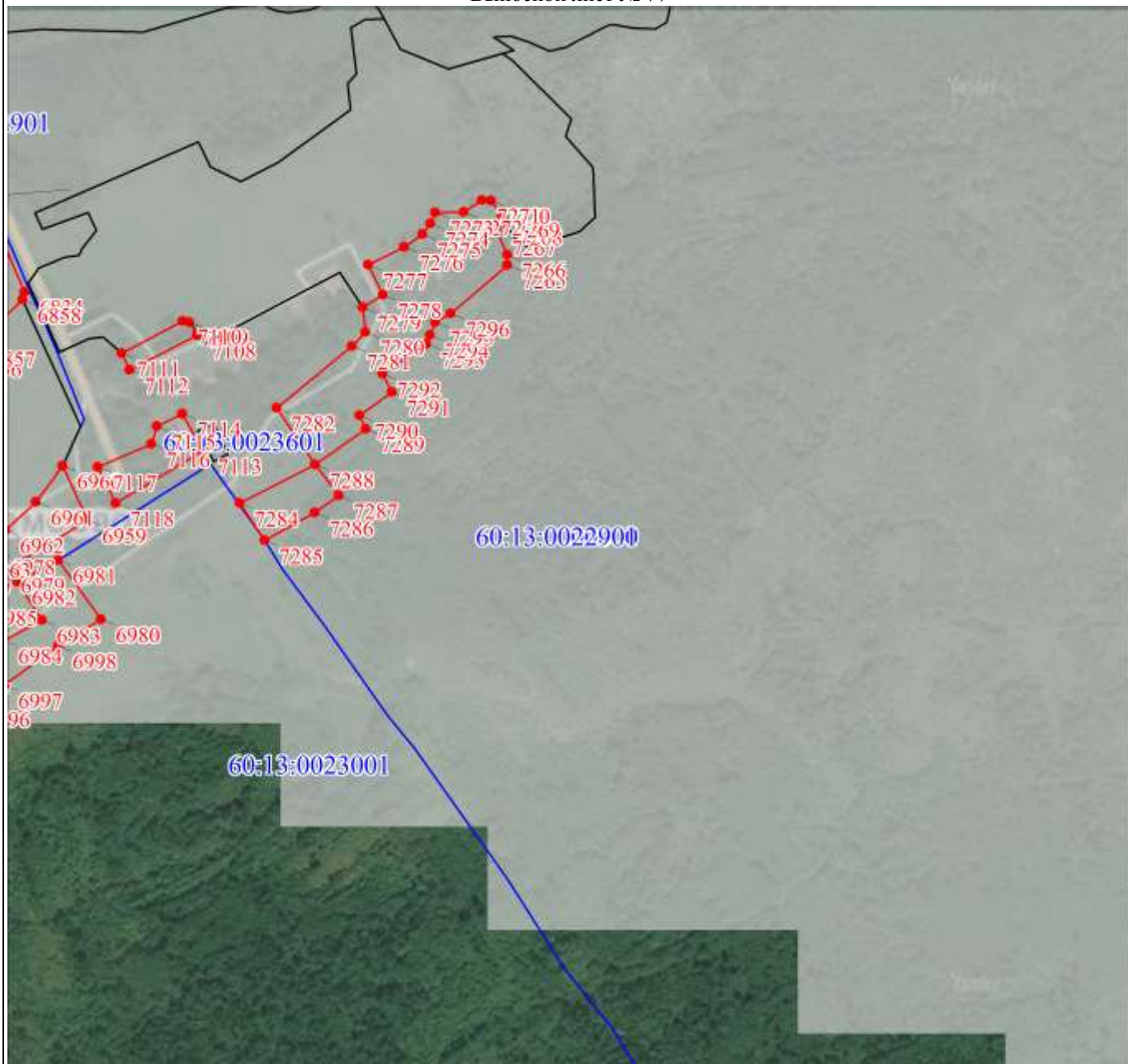


Дата 25 августа 2020 г.

Место для оттиска печати (при наличии) лица, составившего описание местоположения границ объекта

План границ объекта

Выносной лист № 77



Масштаб 1:10000

Используемые условные знаки и обозначения:

Условные обозначения представлены на листе 399

Подпись _____

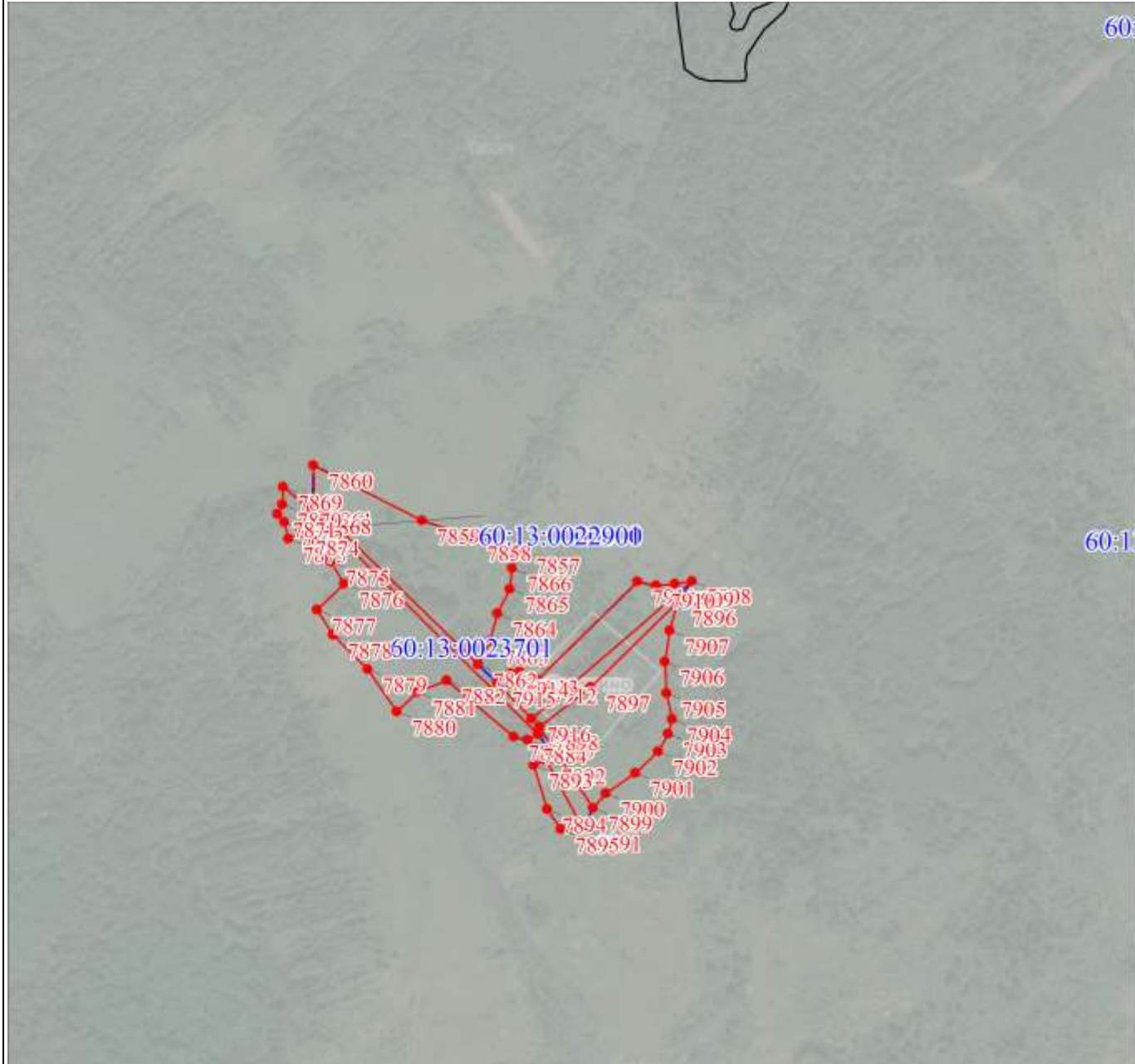


Дата 25 августа 2020 г.

Место для оттиска печати (при наличии) лица, составившего описание местоположения границ объекта

План границ объекта

Выносной лист № 78



Масштаб 1:10000

Используемые условные знаки и обозначения:

Условные обозначения представлены на листе 399

Подпись

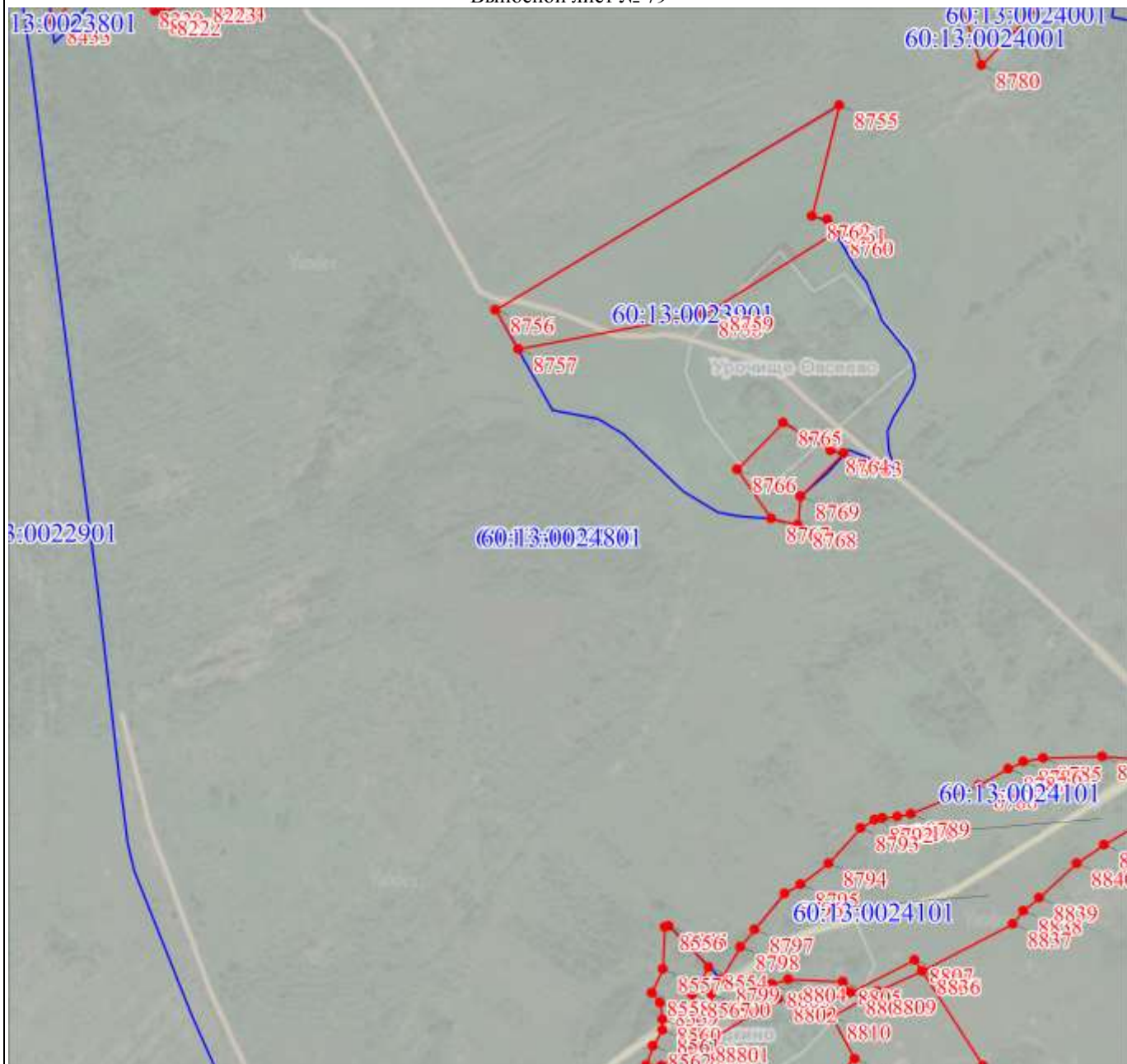


Дата 25 августа 2020 г.

Место для оттиска печати (при наличии) лица, составившего описание местоположения границ объекта

План границ объекта

Выносной лист № 79



Масштаб 1:10000

Используемые условные знаки и обозначения:

Условные обозначения представлены на листе 399

Подпись

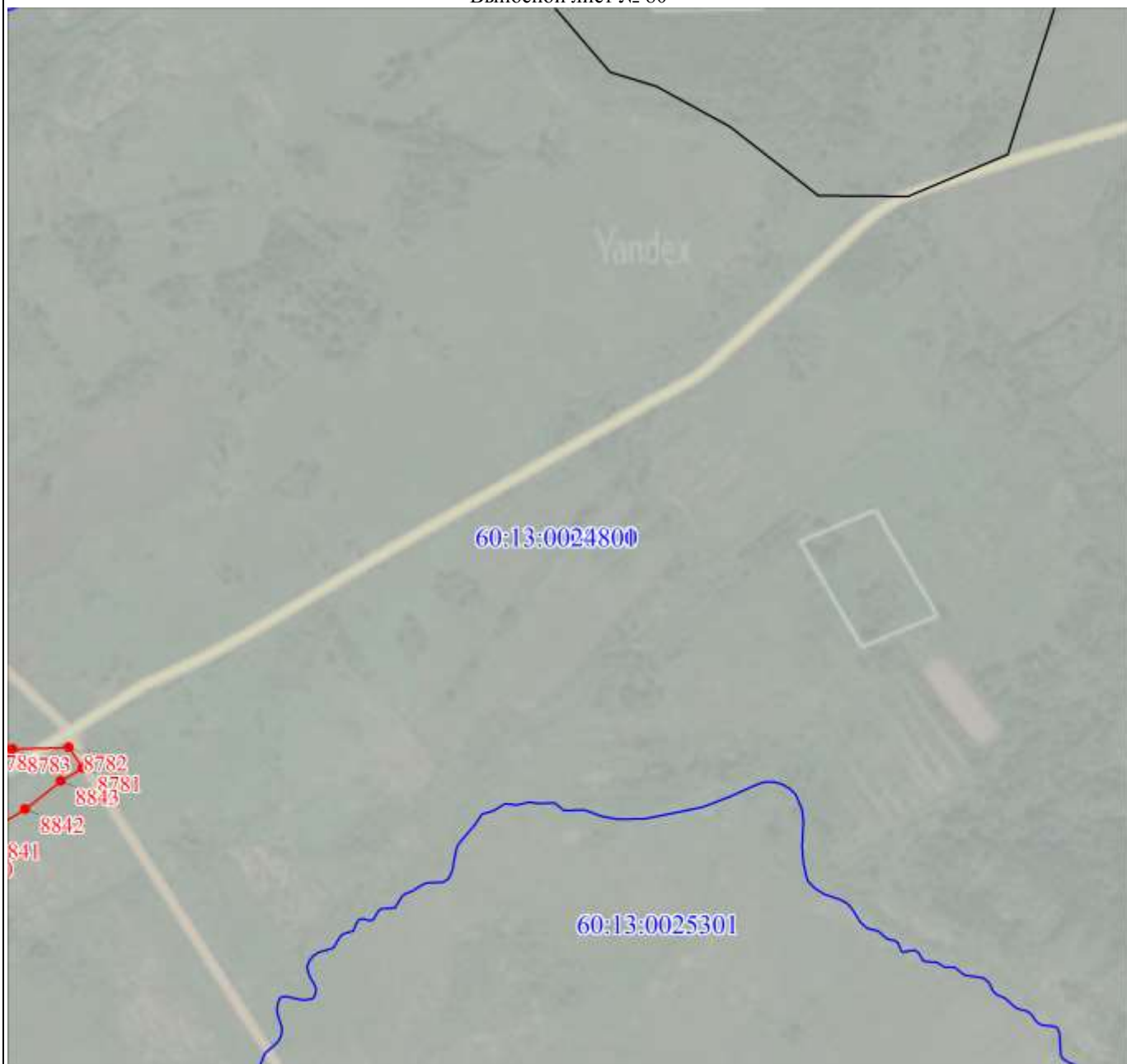


Дата 25 августа 2020 г.

Место для оттиска печати (при наличии) лица, составившего описание местоположения границ объекта

План границ объекта

Выносной лист № 80



Масштаб 1:10000

Используемые условные знаки и обозначения:

Условные обозначения представлены на листе 399

Подпись _____

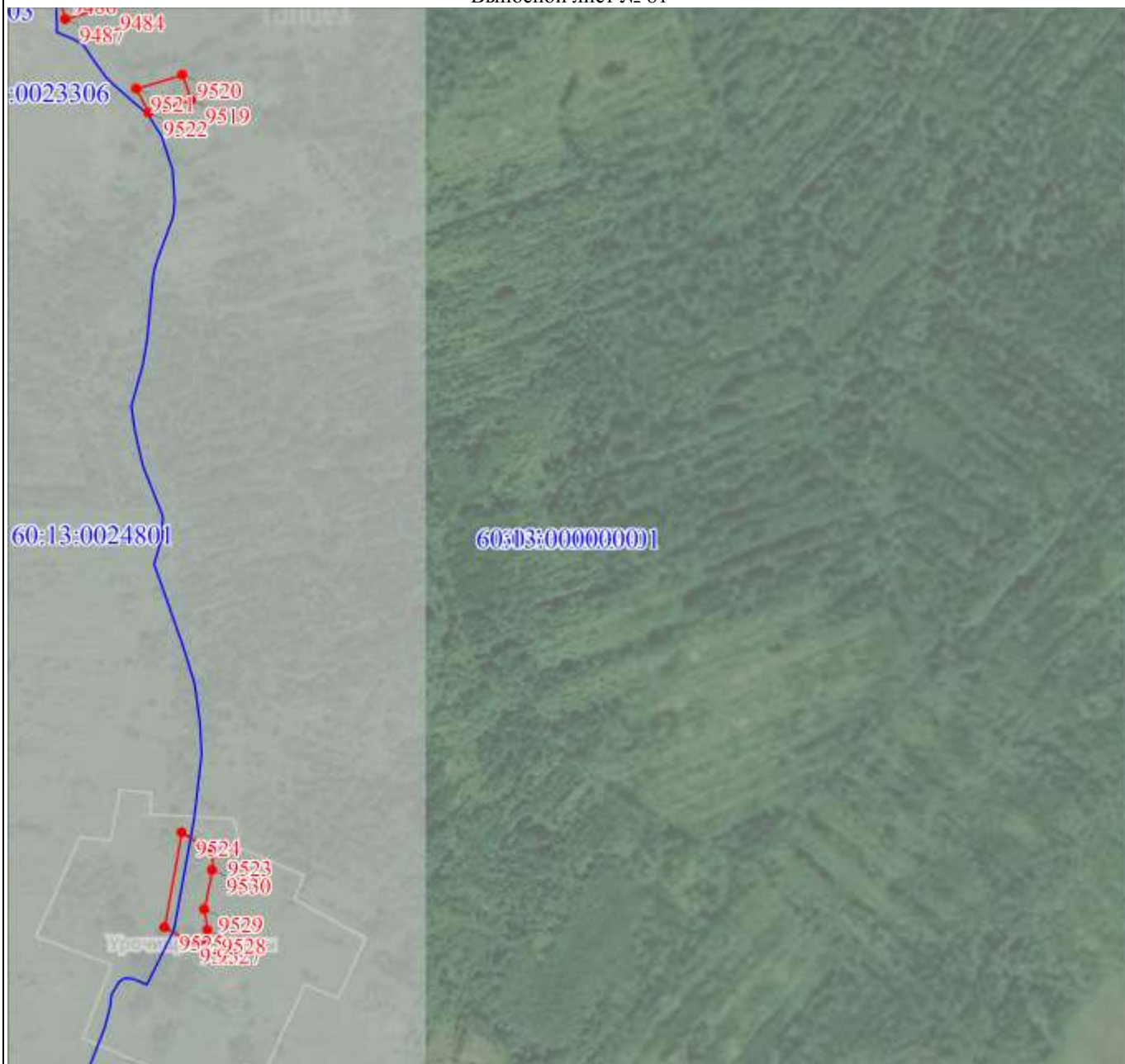


Дата 25 августа 2020 г.

Место для оттиска печати (при наличии) лица, составившего описание местоположения границ объекта

План границ объекта

Выносной лист № 81



Масштаб 1:10000

Используемые условные знаки и обозначения:

Условные обозначения представлены на листе 399

Подпись _____

Дата 25 августа 2020 г.

Место для оттиска печати (при наличии) лица, составившего описание местоположения границ объекта

План границ объекта

Выносной лист № 82



Масштаб 1:10000

Используемые условные знаки и обозначения:

Условные обозначения представлены на листе 399

Подпись

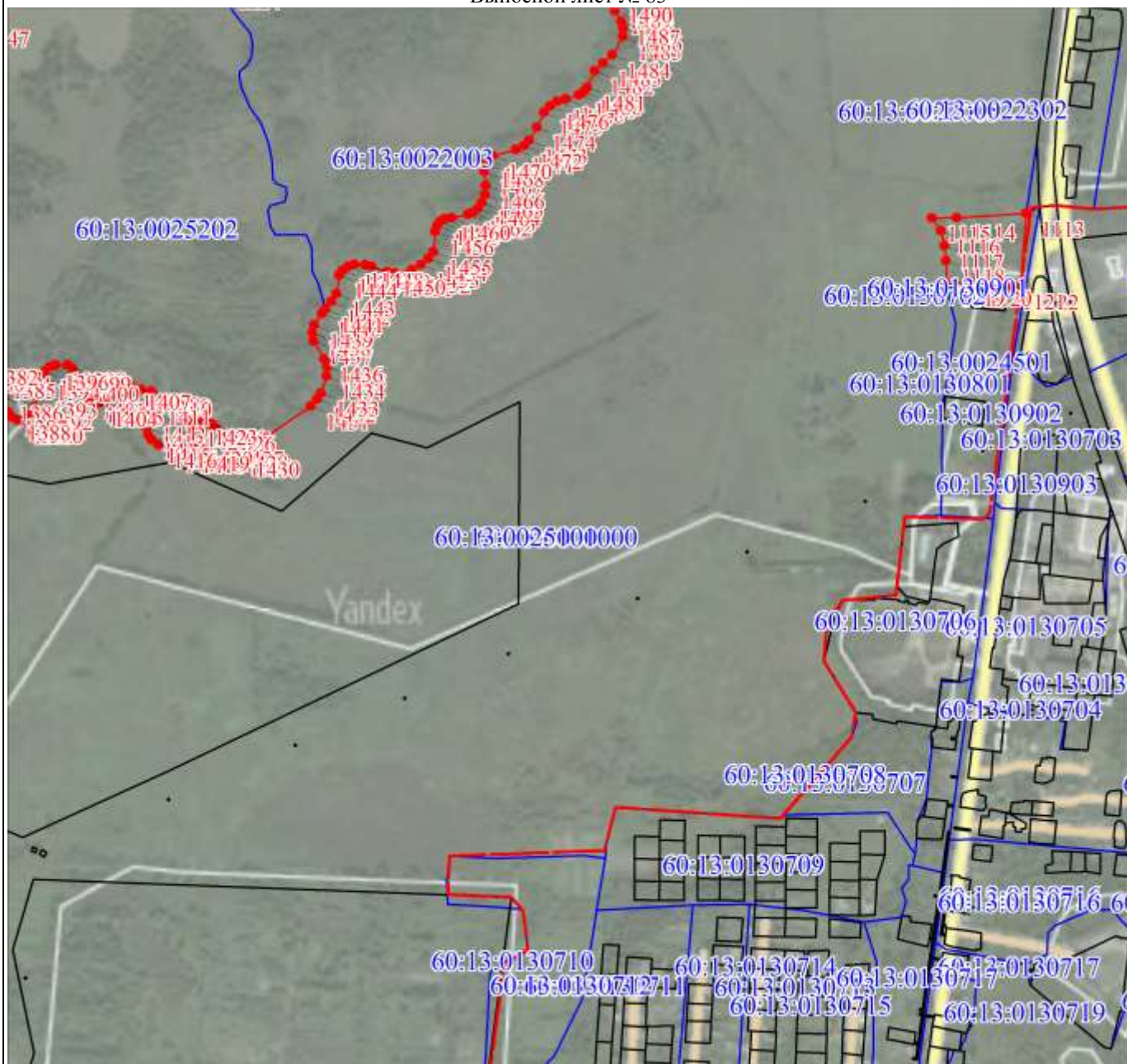


Дата 25 августа 2020 г.

Место для оттиска печати (при наличии) лица, составившего описание местоположения границ объекта

План границ объекта

Выносной лист № 83



Масштаб 1:10000

Используемые условные знаки и обозначения:

Условные обозначения представлены на листе 399

Подпись _____

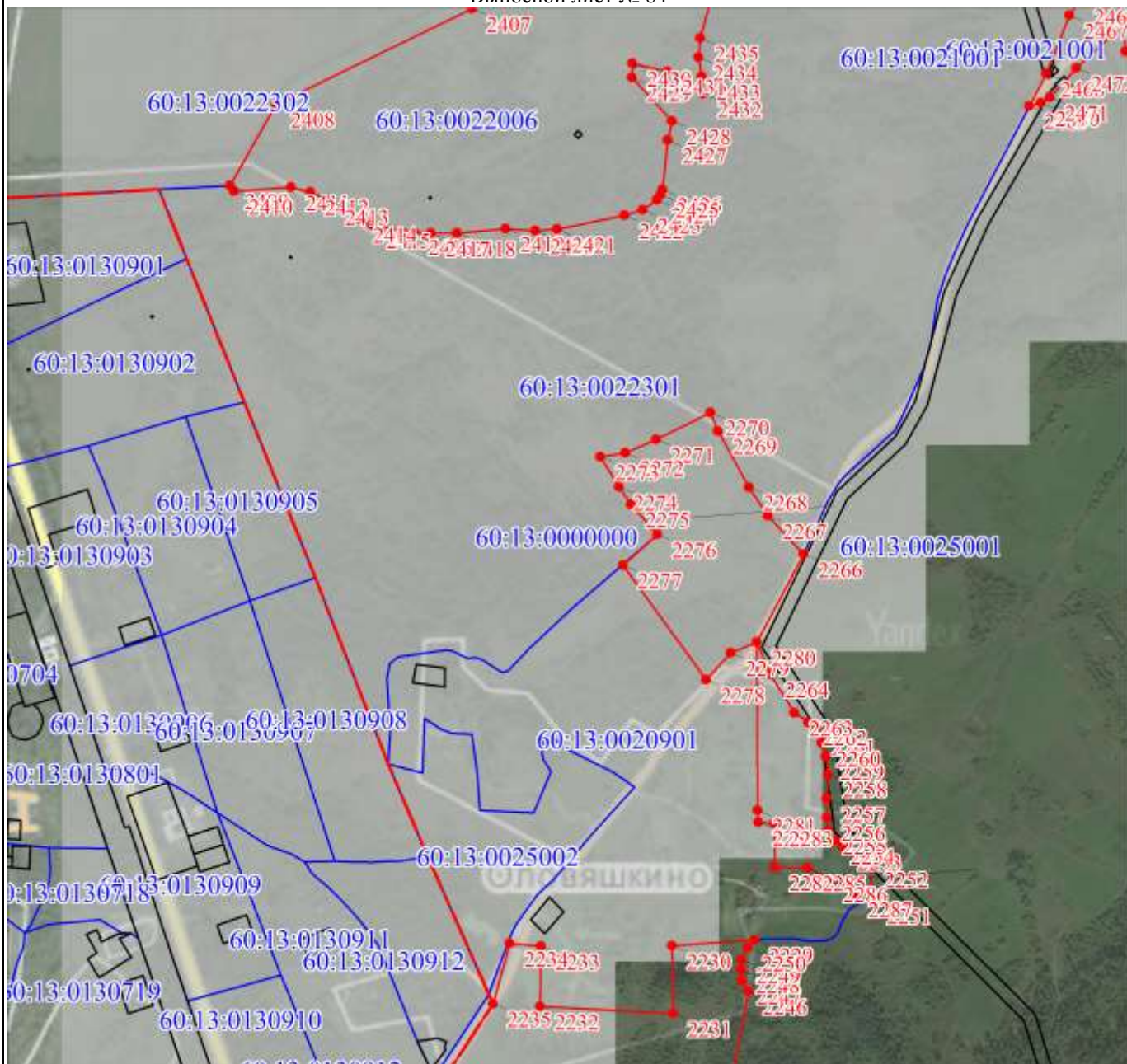


Дата 25 августа 2020 г.

Место для оттиска печати (при наличии) лица, составившего описание местоположения границ объекта

План границ объекта

Выносной лист № 84




Масштаб 1:10000

Используемые условные знаки и обозначения:

Условные обозначения представлены на листе 399

Подпись

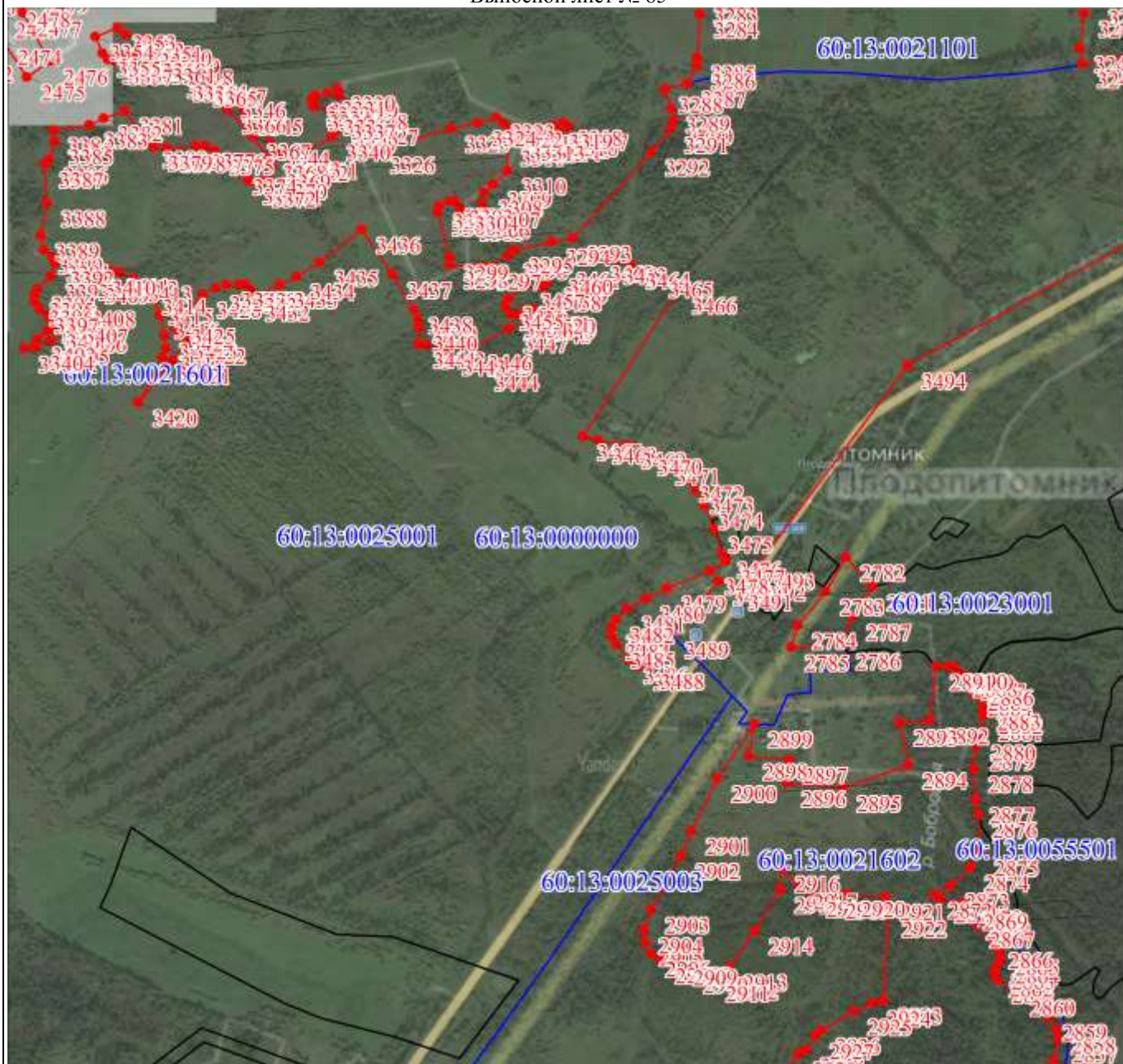


Дата 25 августа 2020 г.

Место для оттиска печати (при наличии) лица, составившего описание местоположения границ объекта

План границ объекта

Выносной лист № 85



Масштаб 1:10000

Используемые условные знаки и обозначения:

Условные обозначения представлены на листе 399

Подпись _____

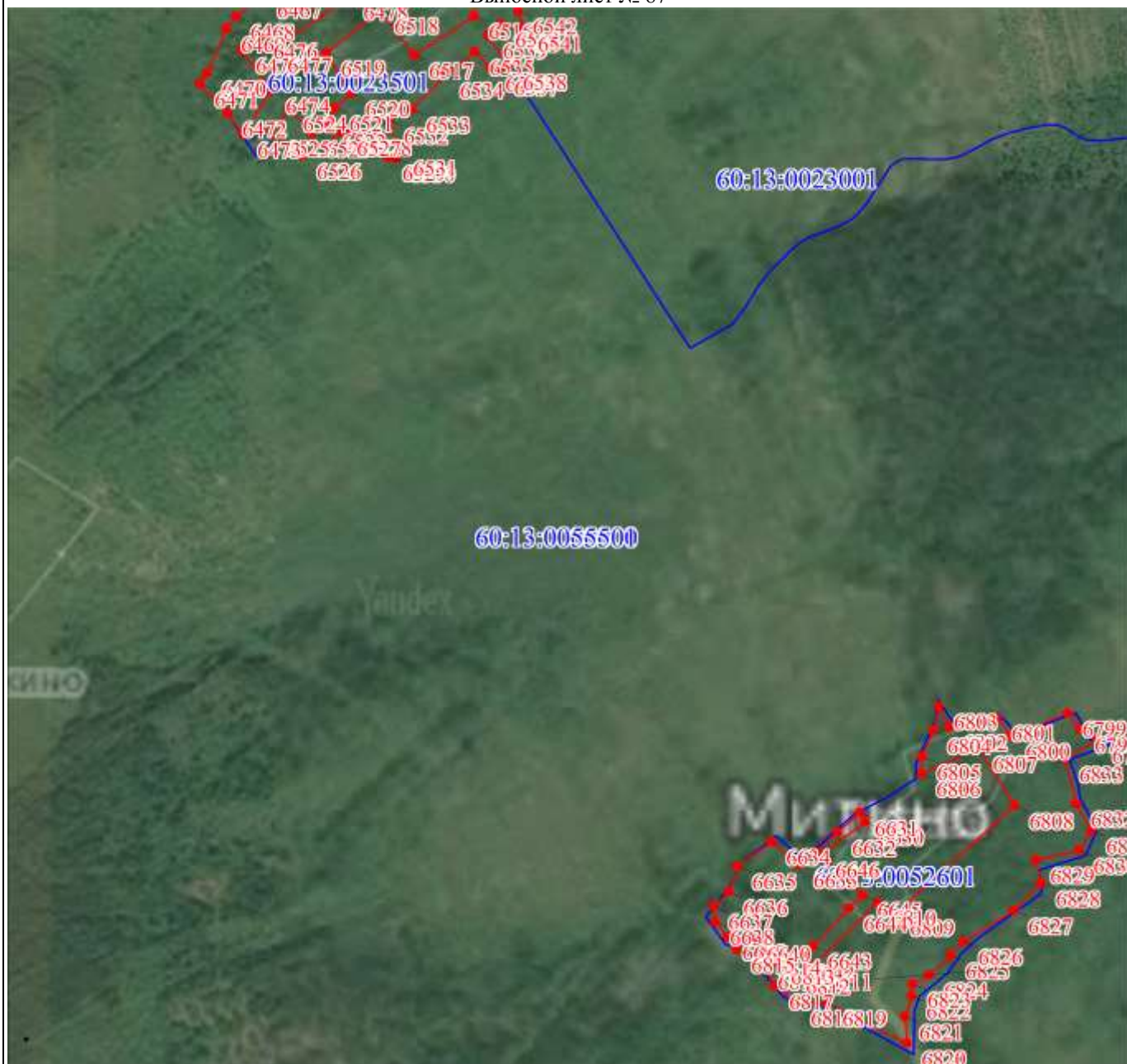


Дата 25 августа 2020 г.

Место для оттиска печати (при наличии) лица, составившего описание местоположения границ объекта

План границ объекта

Выносной лист № 87



Масштаб 1:10000

Используемые условные знаки и обозначения:

Условные обозначения представлены на листе 399

Подпись _____



Дата 25 августа 2020 г.

Место для оттиска печати (при наличии) лица, составившего описание местоположения границ объекта

План границ объекта

Выносной лист № 88



Масштаб 1:10000

Используемые условные знаки и обозначения:

Условные обозначения представлены на листе 399

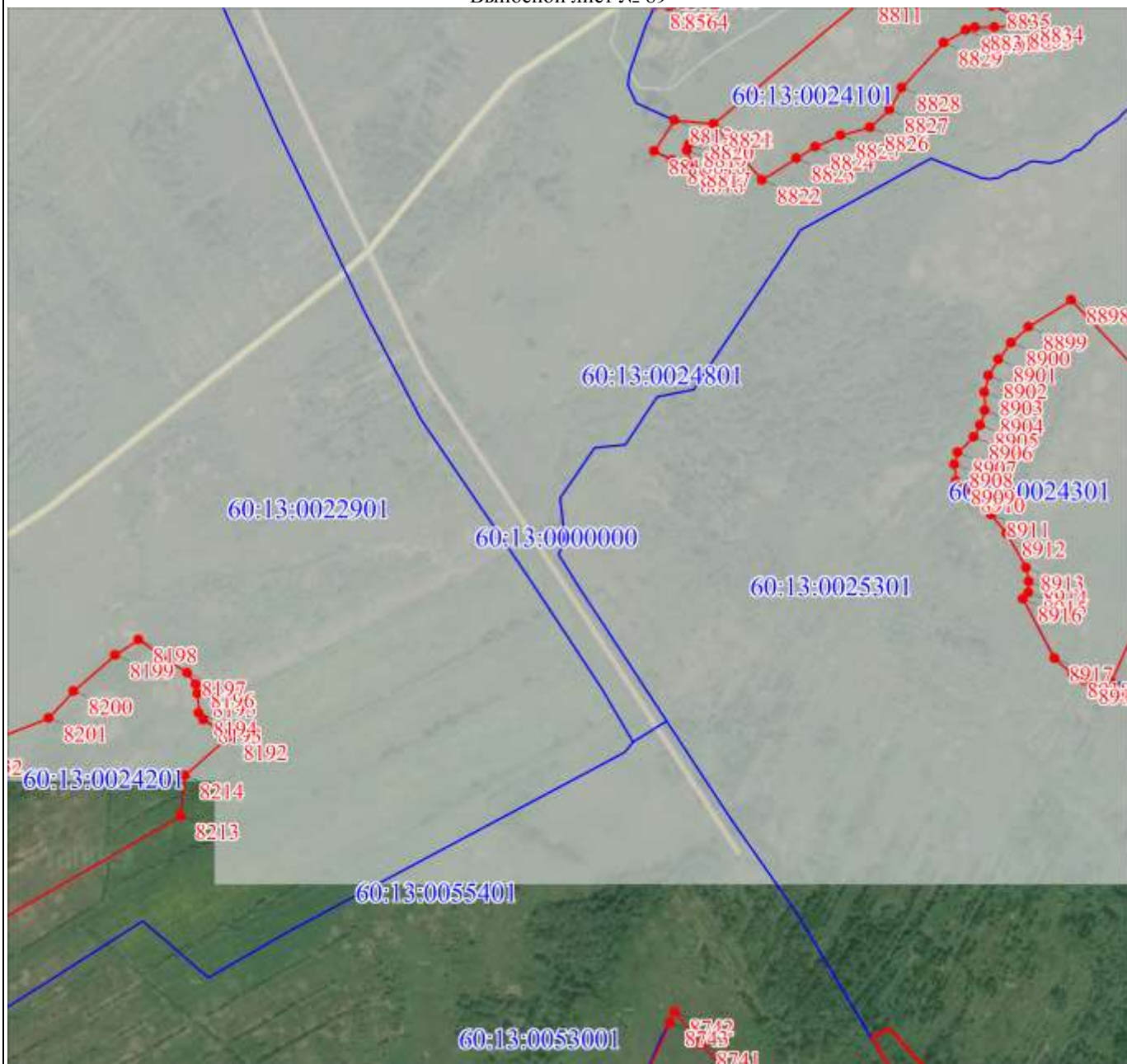
Подпись _____

Дата 25 августа 2020 г.

Место для оттиска печати (при наличии) лица, составившего описание местоположения границ объекта

План границ объекта

Выносной лист № 89



Масштаб 1:10000

Используемые условные знаки и обозначения:

Условные обозначения представлены на листе 399

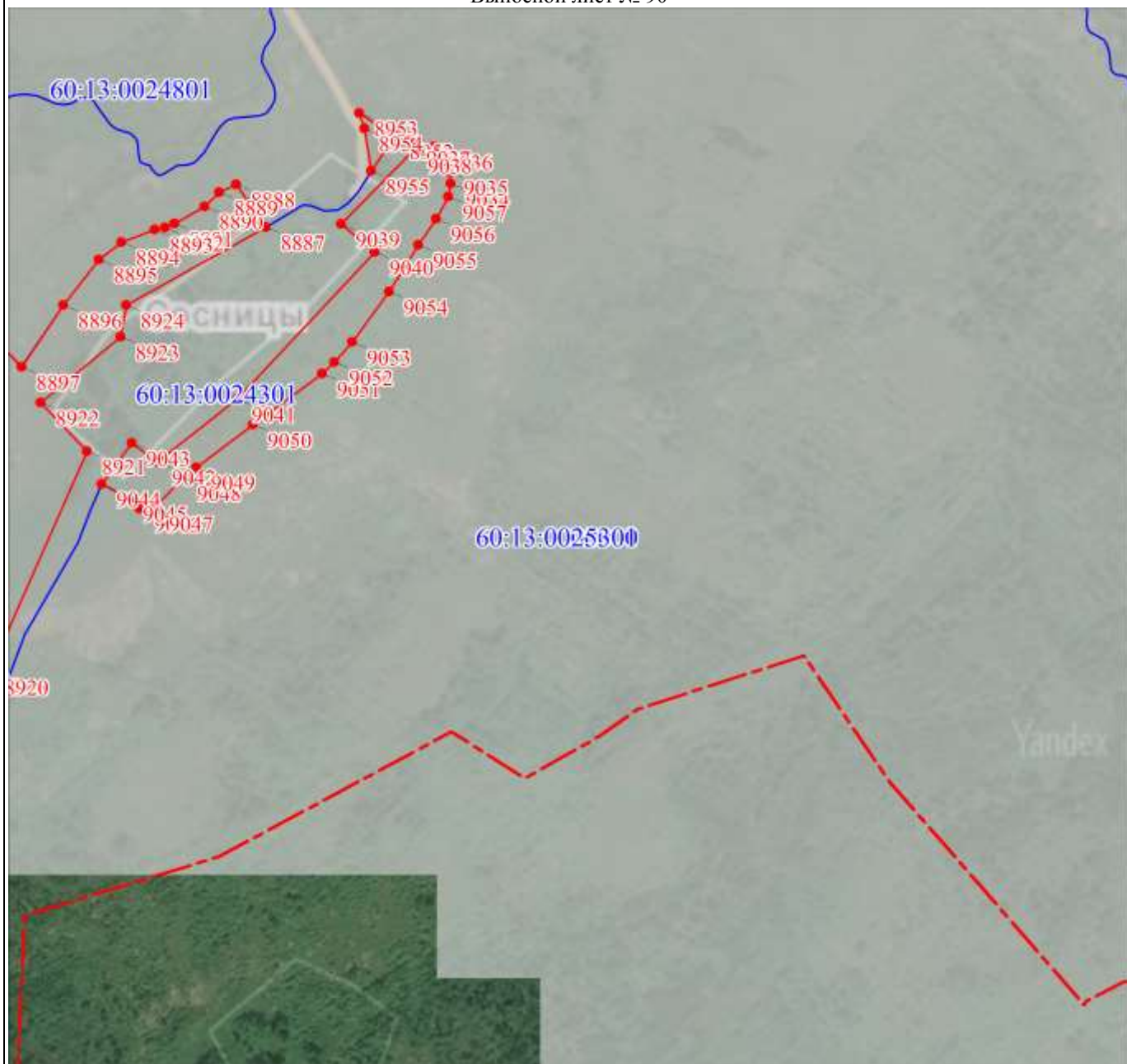
Подпись _____

Дата 25 августа 2020 г.

Место для оттиска печати (при наличии) лица, составившего описание местоположения границ объекта

План границ объекта

Выносной лист № 90



Масштаб 1:10000

Используемые условные знаки и обозначения:

Условные обозначения представлены на листе 399

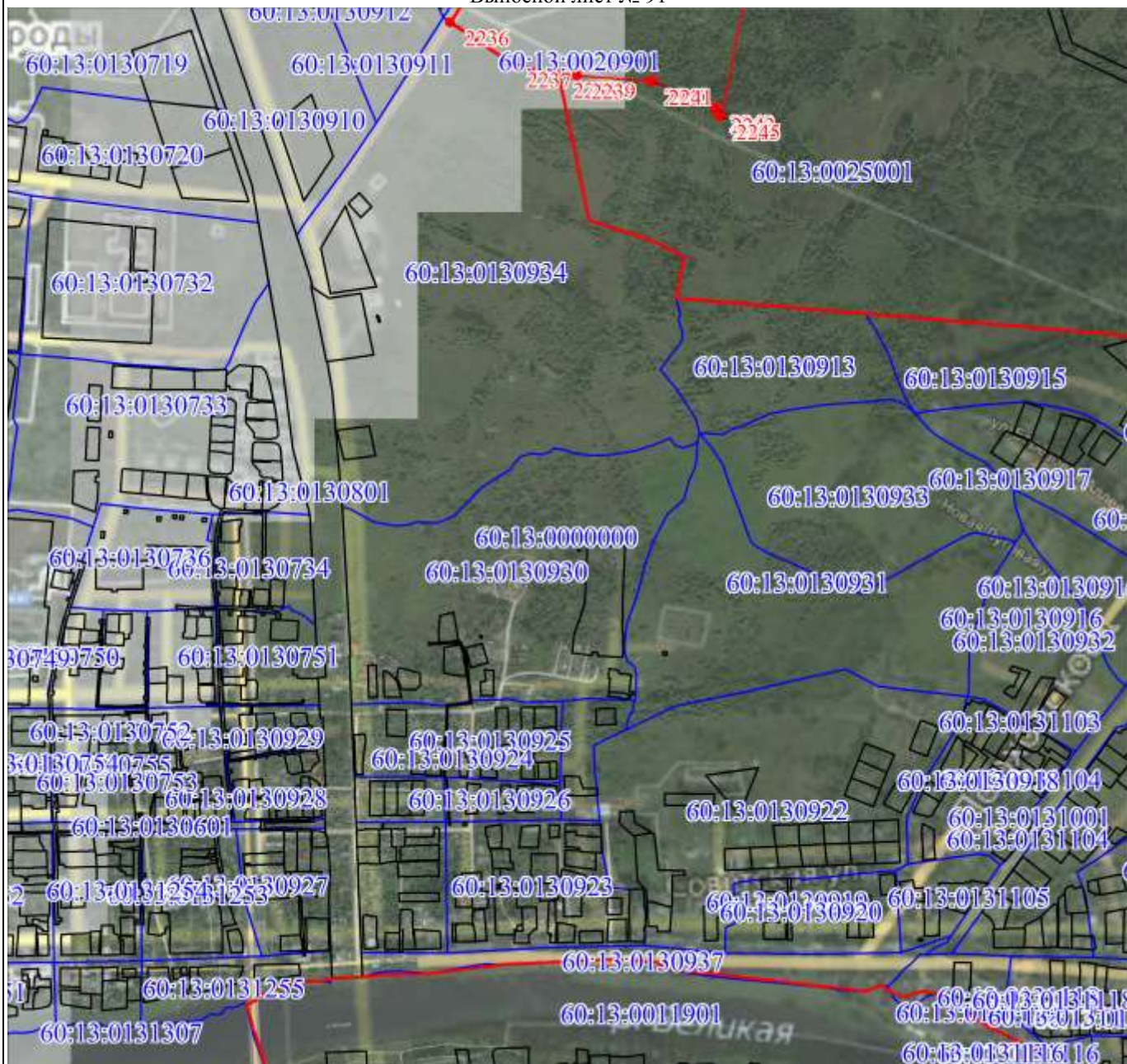
Подпись _____

Дата 25 августа 2020 г.

Место для оттиска печати (при наличии) лица, составившего описание местоположения границ объекта

План границ объекта

Выносной лист № 91




Масштаб 1:10000

Используемые условные знаки и обозначения:

Условные обозначения представлены на листе 399

Подпись

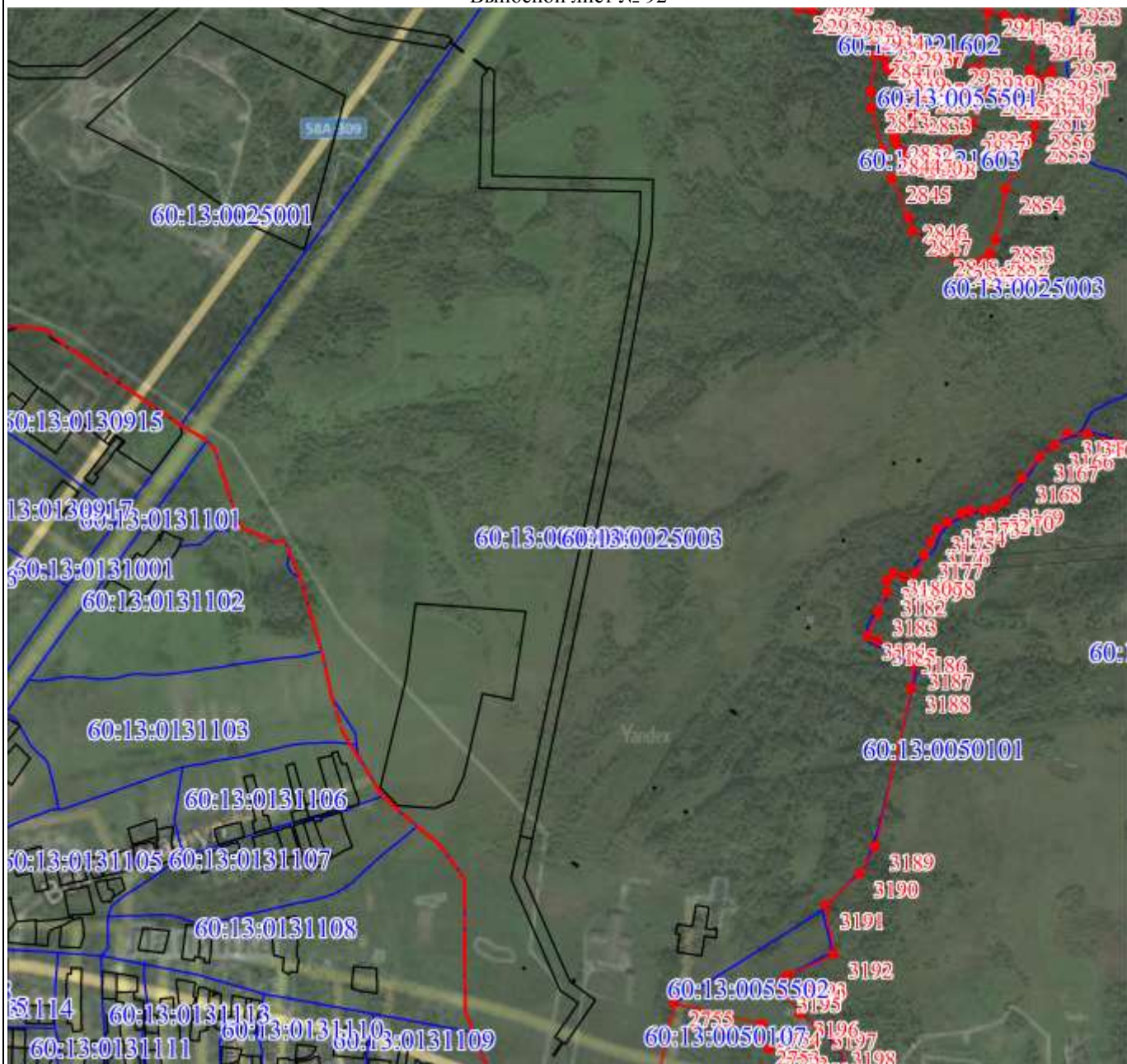


Дата 25 августа 2020 г.

Место для оттиска печати (при наличии) лица, составившего описание местоположения границ объекта

План границ объекта

Выносной лист № 92



Масштаб 1:10000

Используемые условные знаки и обозначения:

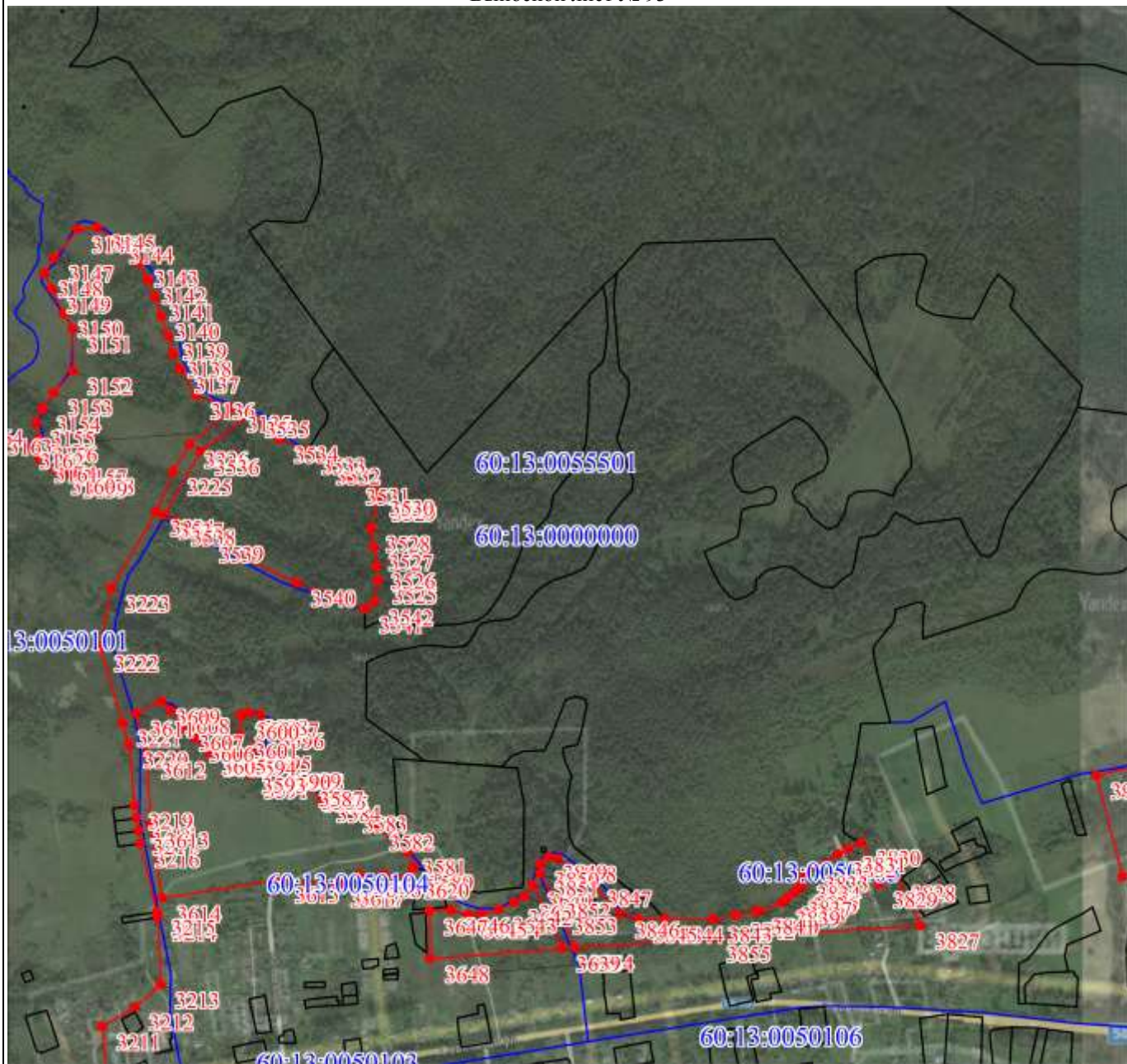
Условные обозначения представлены на листе 399

Подпись



Дата 25 августа 2020 г.

Место для оттиска печати (при наличии) лица, составившего описание местоположения границ объекта



Масштаб 1:10000

Используемые условные знаки и обозначения:

Условные обозначения представлены на листе 399

Подпись _____



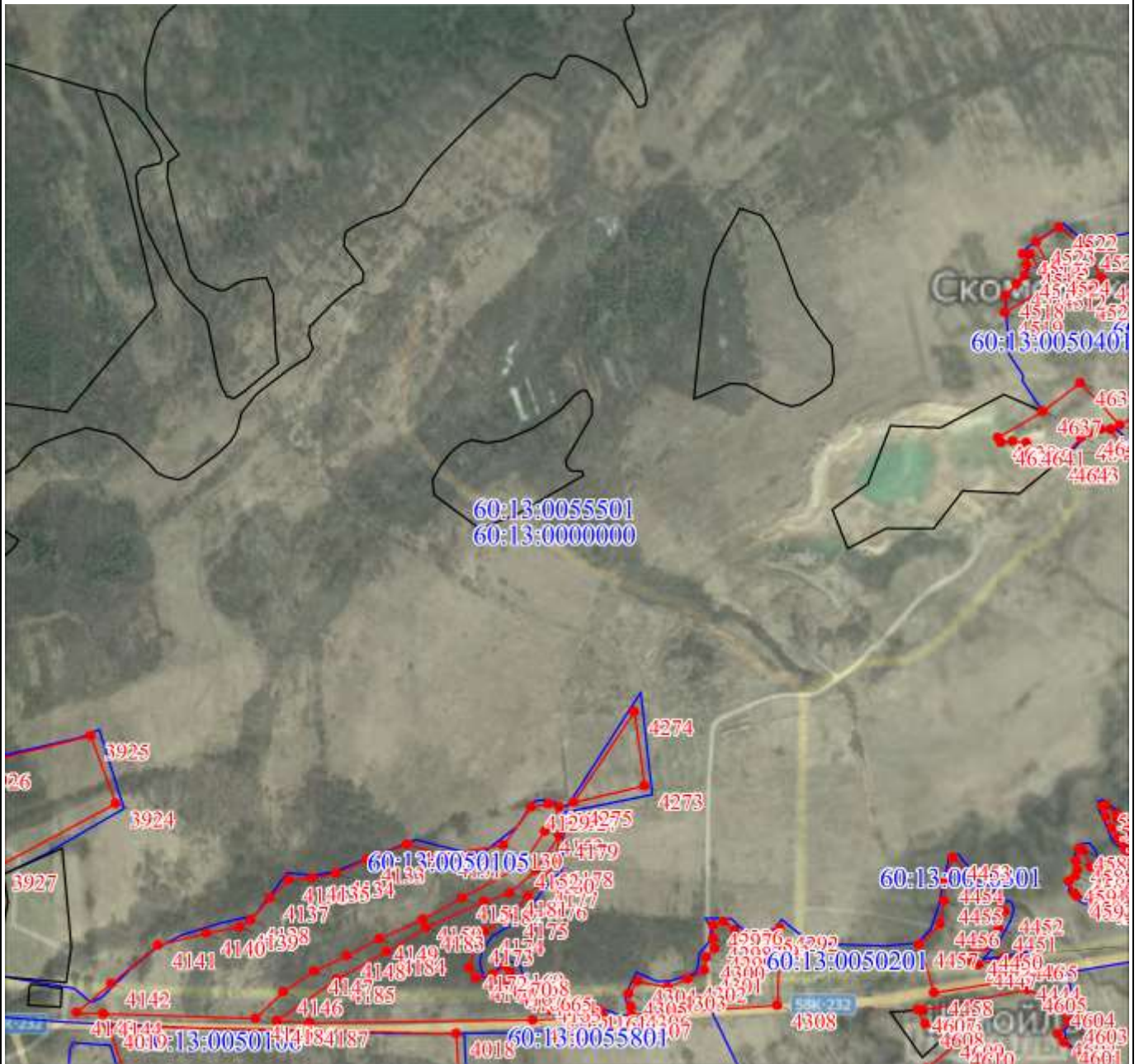
Дата 25 августа 2020 г.

Место для оттиска печати (при наличии) лица, составившего описание местоположения границ объекта

Раздел 4

План границ объекта

Выносной лист № 94



Масштаб 1:10000

Используемые условные знаки и обозначения:

Условные обозначения представлены на листе 399

Подпись _____

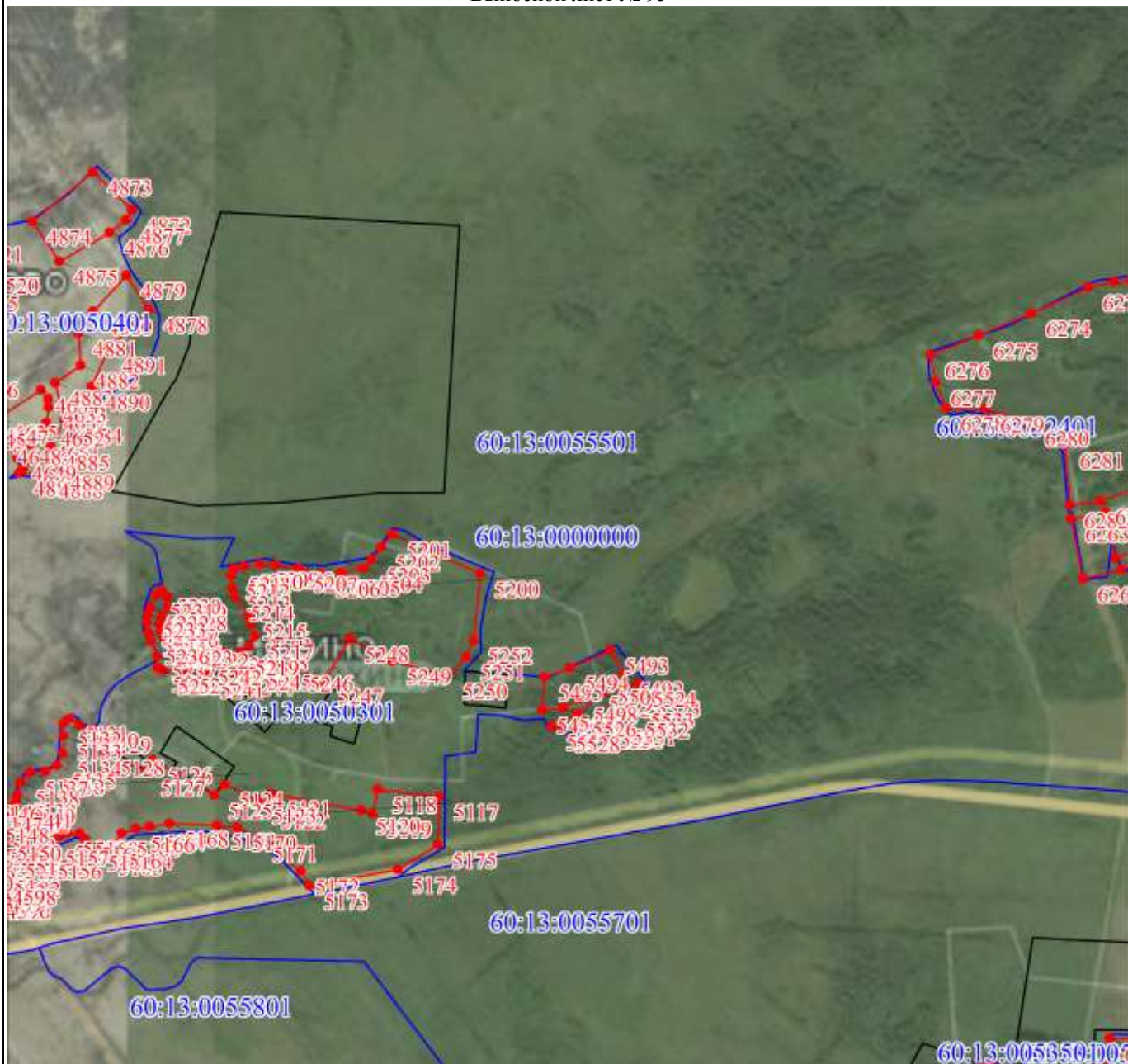


Дата 25 августа 2020 г.

Место для отпечатка печати (при наличии) лица, составившего описание местоположения границ объекта

План границ объекта

Выносной лист № 95



Масштаб 1:10000

Используемые условные знаки и обозначения:

Условные обозначения представлены на листе 399

Подпись



[Handwritten signature]

Дата 25 августа 2020 г.

Место для оттиска печати (при наличии) лица, составившего описание местоположения границ объекта



Масштаб 1:10000

Используемые условные знаки и обозначения:

Условные обозначения представлены на листе 399

Подпись _____

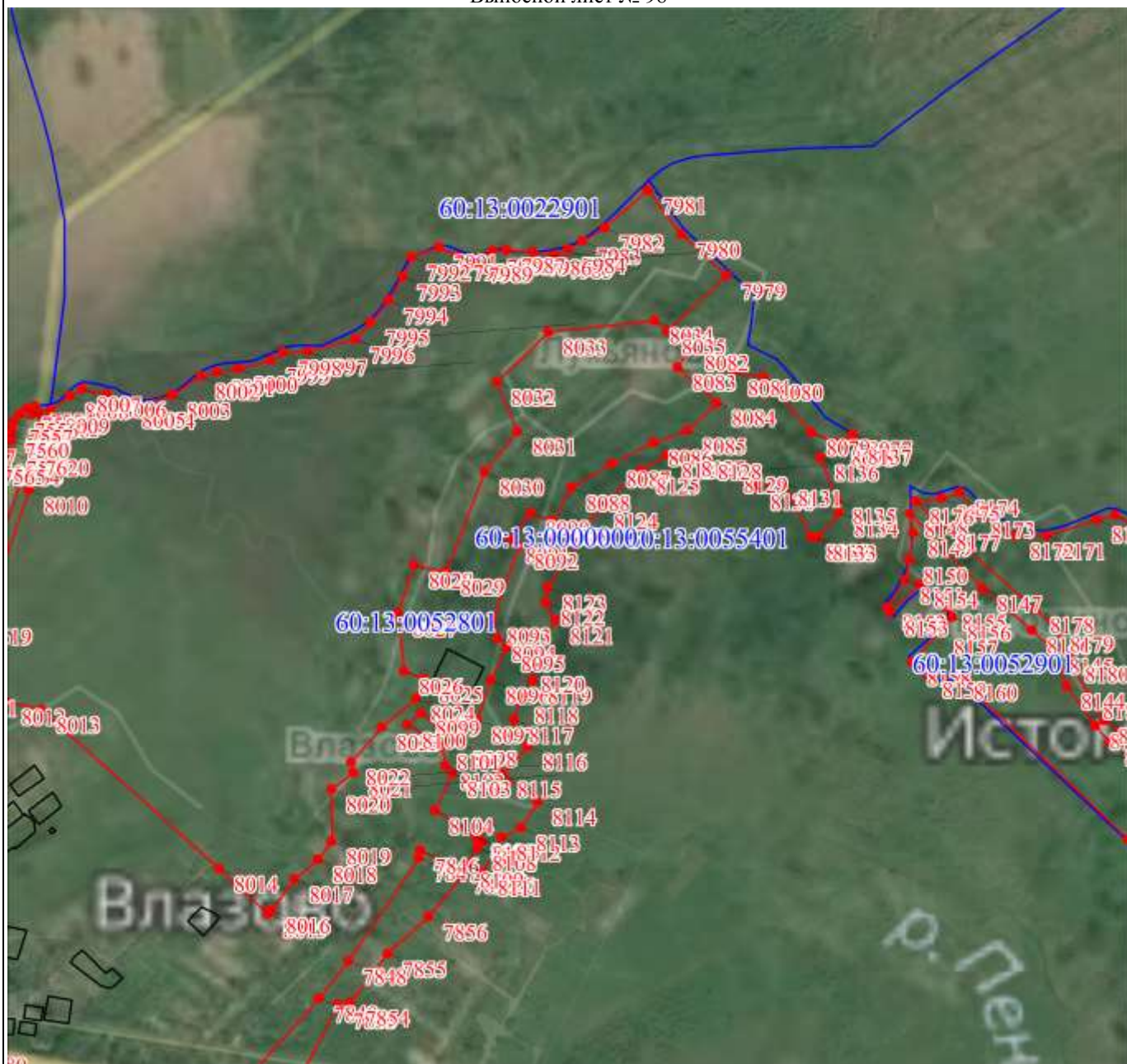


Дата 25 августа 2020 г.

Место для оттиска печати (при наличии) лица, составившего описание местоположения границ объекта

План границ объекта

Выносной лист № 98



Масштаб 1:10000

Используемые условные знаки и обозначения:

Условные обозначения представлены на листе 399

Подпись _____



Дата 25 августа 2020 г.

Место для оттиска печати (при наличии) лица, составившего описание местоположения границ объекта

План границ объекта

Выносной лист № 99



Масштаб 1:10000

Используемые условные знаки и обозначения:

Условные обозначения представлены на листе 399

Подпись



Дата 25 августа 2020 г.

Место для оттиска печати (при наличии) лица, составившего описание местоположения границ объекта

План границ объекта

Выносной лист № 100



Масштаб 1:10000

Используемые условные знаки и обозначения:

Условные обозначения представлены на листе 399

Подпись _____

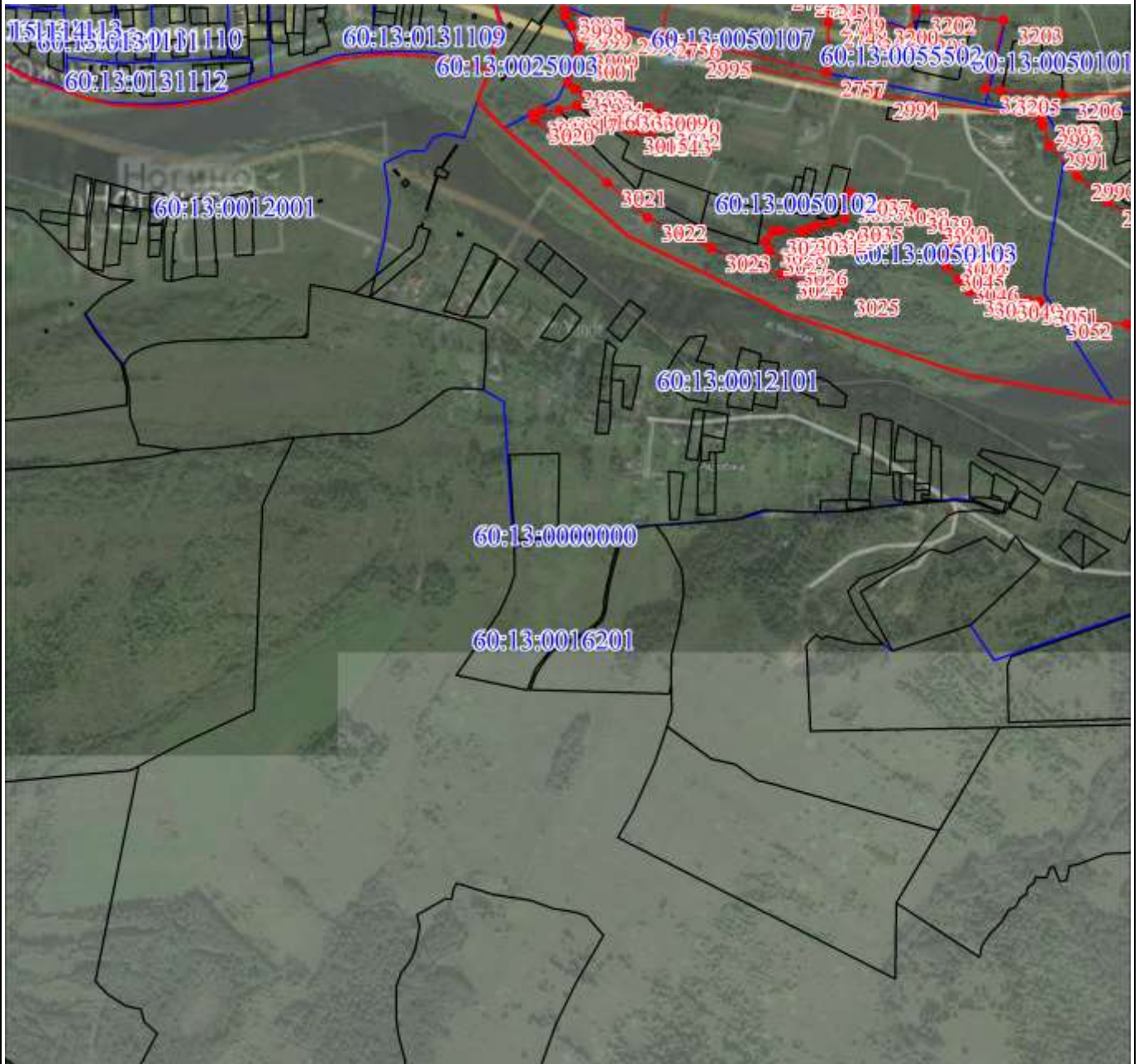


Дата 25 августа 2020 г.

Место для оттиска печати (при наличии) лица, составившего описание местоположения границ объекта

План границ объекта

Выносной лист № 101



Масштаб 1:10000

Используемые условные знаки и обозначения:

Условные обозначения представлены на листе 399

Подпись _____

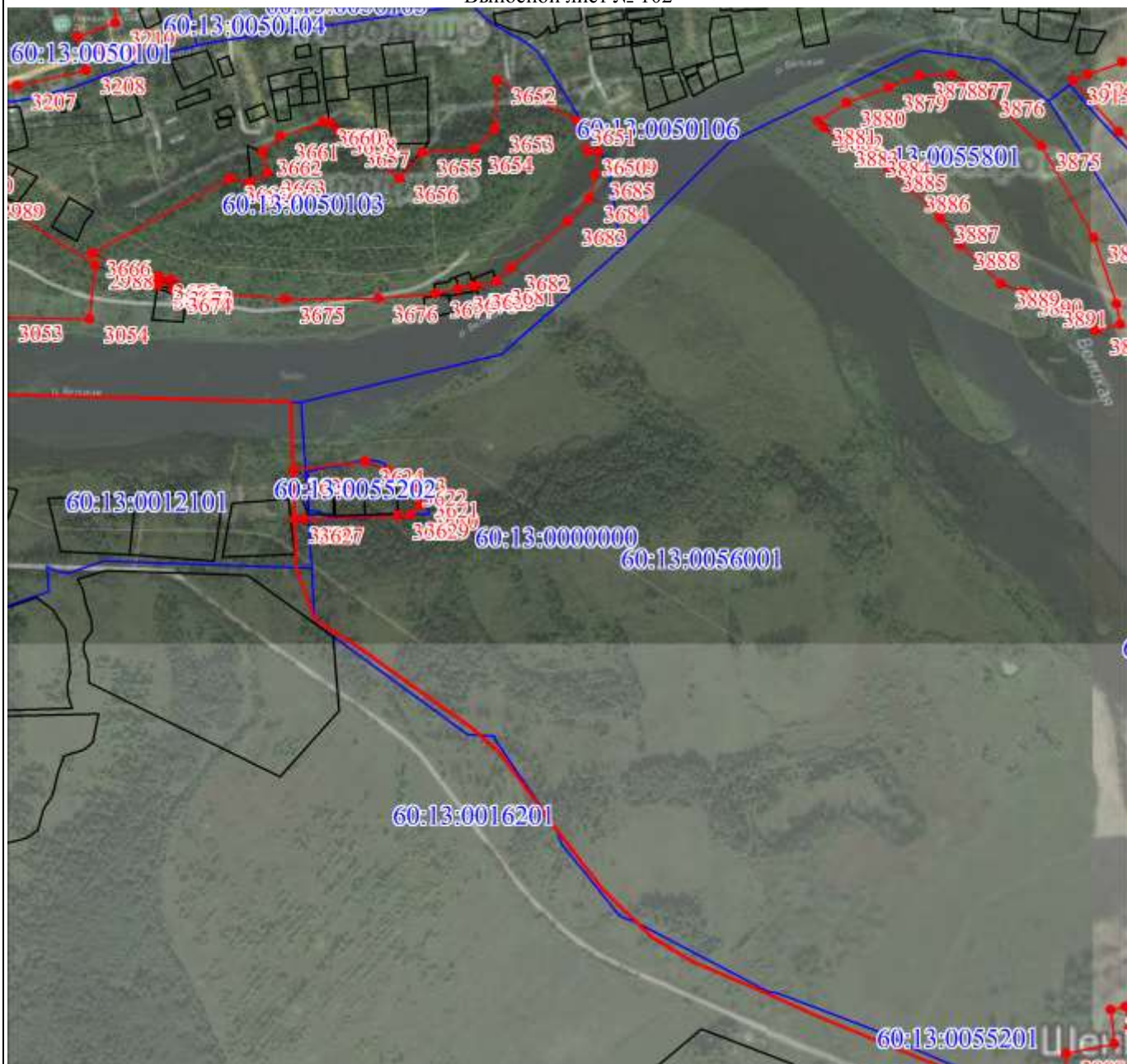


Дата 25 августа 2020 г.

Место для оттиска печати (при наличии) лица, составившего описание местоположения границ объекта

План границ объекта

Выносной лист № 102



Масштаб 1:10000

Используемые условные знаки и обозначения:

Условные обозначения представлены на листе 399

Подпись



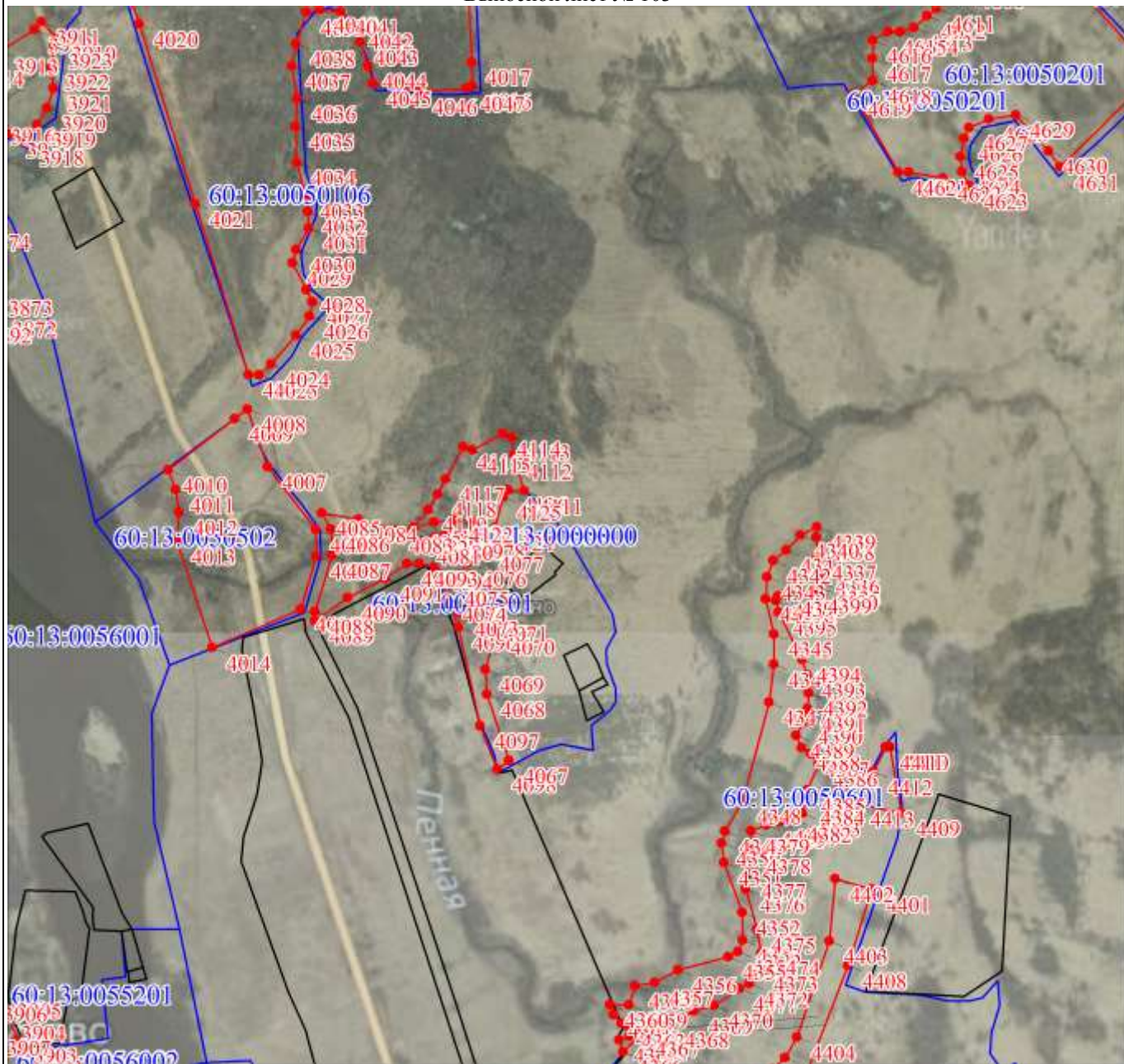
[Handwritten signature]

Дата 25 августа 2020 г.

Место для оттиска печати (при наличии) лица, составившего описание местоположения границ объекта

План границ объекта

Выносной лист № 103



Масштаб 1:10000

Используемые условные знаки и обозначения:

Условные обозначения представлены на листе 399

Подпись

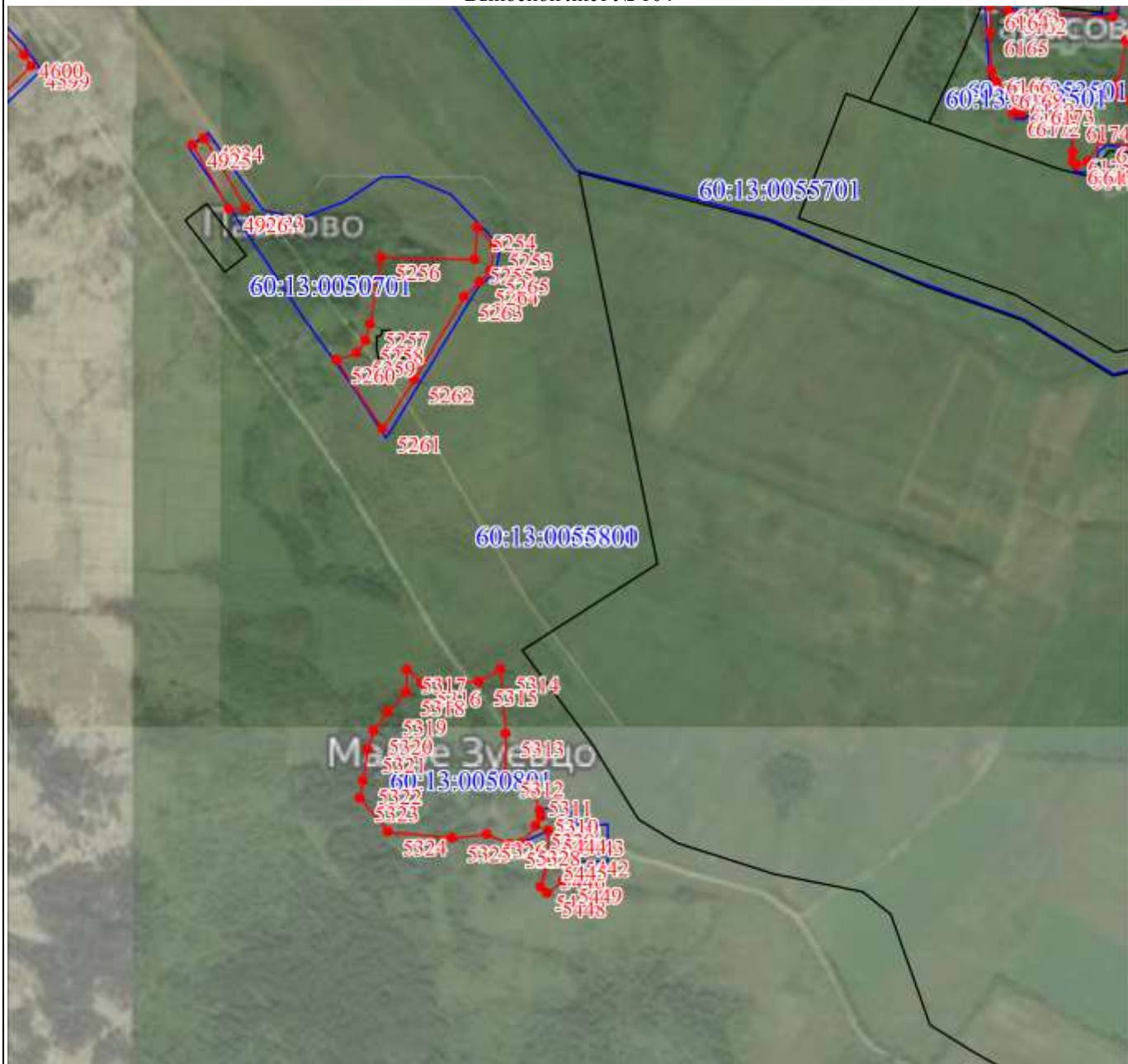


Дата 25 августа 2020 г.

Место для оттиска печати (при наличии) лица, составившего описание местоположения границ объекта

План границ объекта

Выносной лист № 104



Масштаб 1:10000

Используемые условные знаки и обозначения:

Условные обозначения представлены на листе 399

Подпись

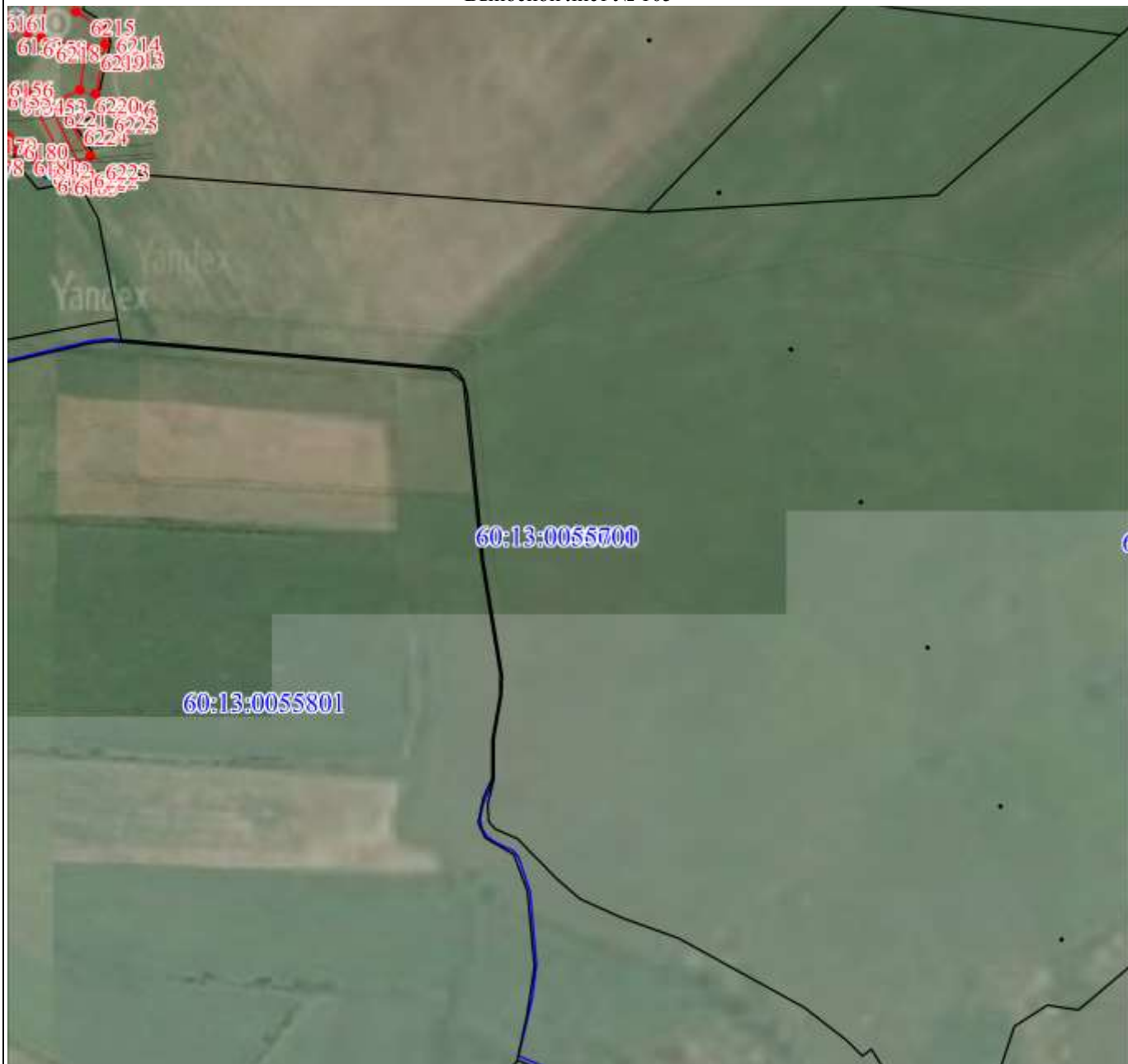


Дата 25 августа 2020 г.

Место для оттиска печати (при наличии) лица, составившего описание местоположения границ объекта

План границ объекта

Выносной лист № 105



Масштаб 1:10000

Используемые условные знаки и обозначения:

Условные обозначения представлены на листе 399

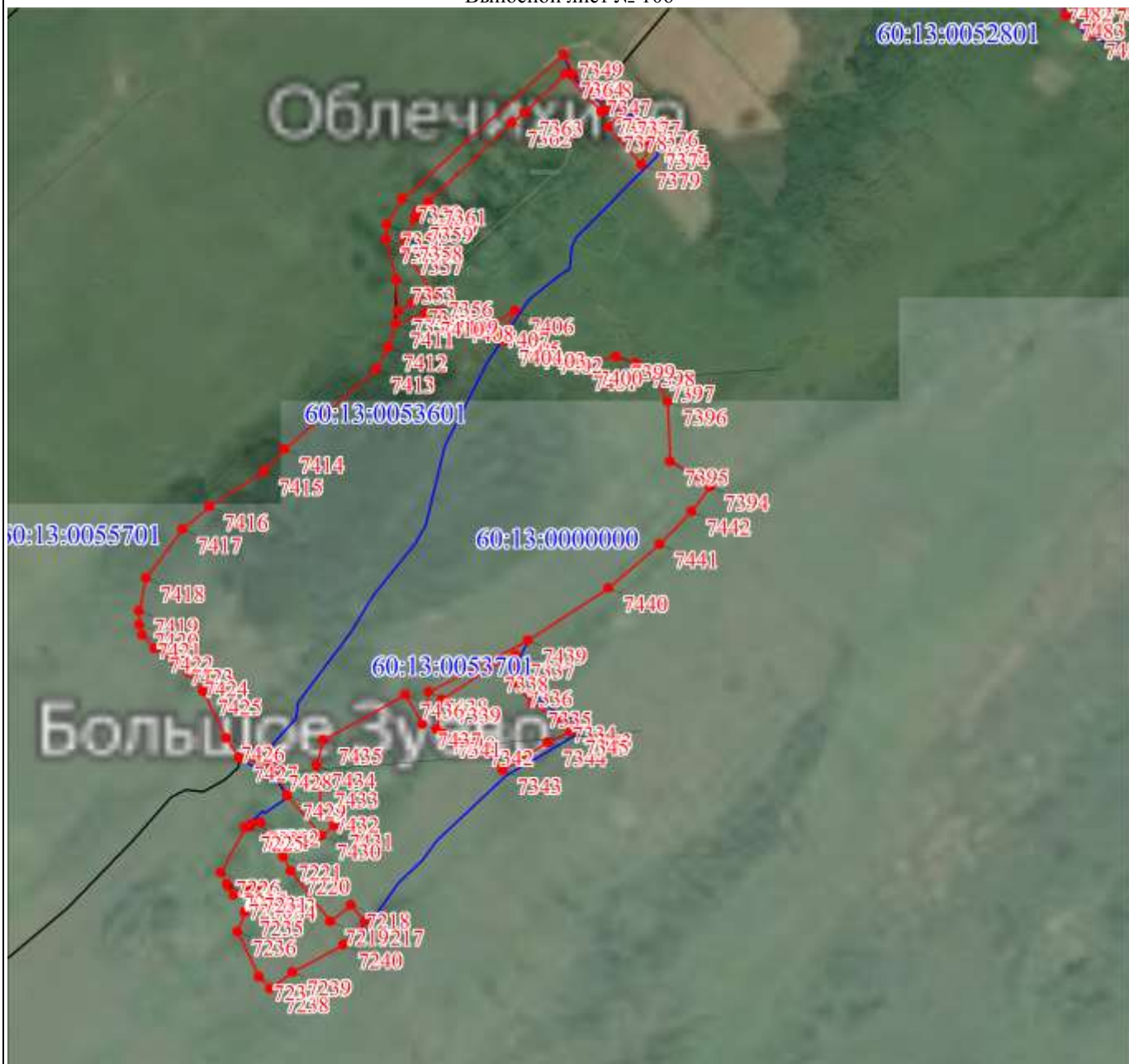
Подпись _____

Дата 25 августа 2020 г.

Место для оттиска печати (при наличии) лица, составившего описание местоположения границ объекта

План границ объекта

Выносной лист № 106



Масштаб 1:10000

Используемые условные знаки и обозначения:

Условные обозначения представлены на листе 399

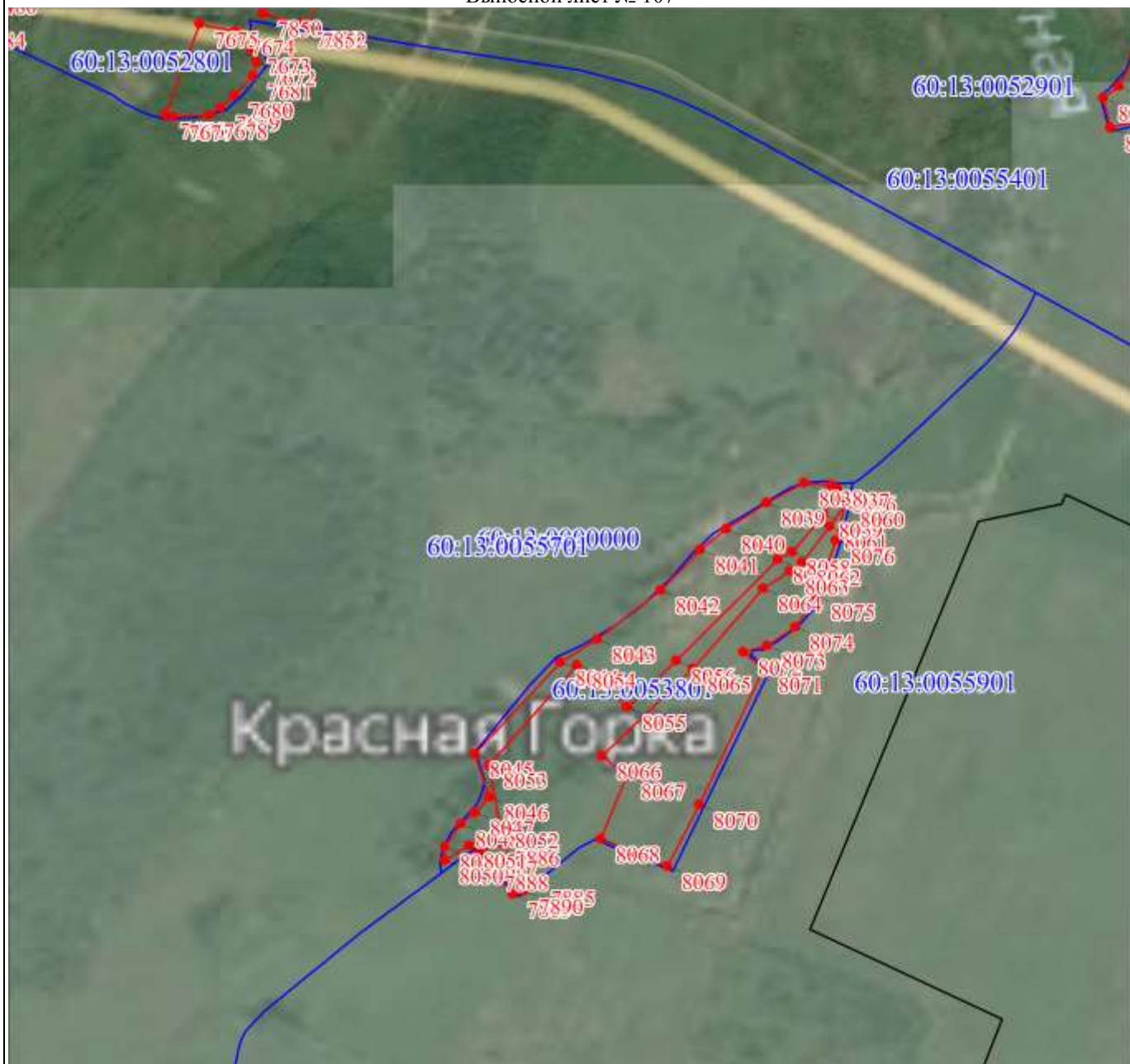
Подпись _____

Дата 25 августа 2020 г.

Место для оттиска печати (при наличии) лица, составившего описание местоположения границ объекта

План границ объекта

Выносной лист № 107



Масштаб 1:10000

Используемые условные знаки и обозначения:

Условные обозначения представлены на листе 399

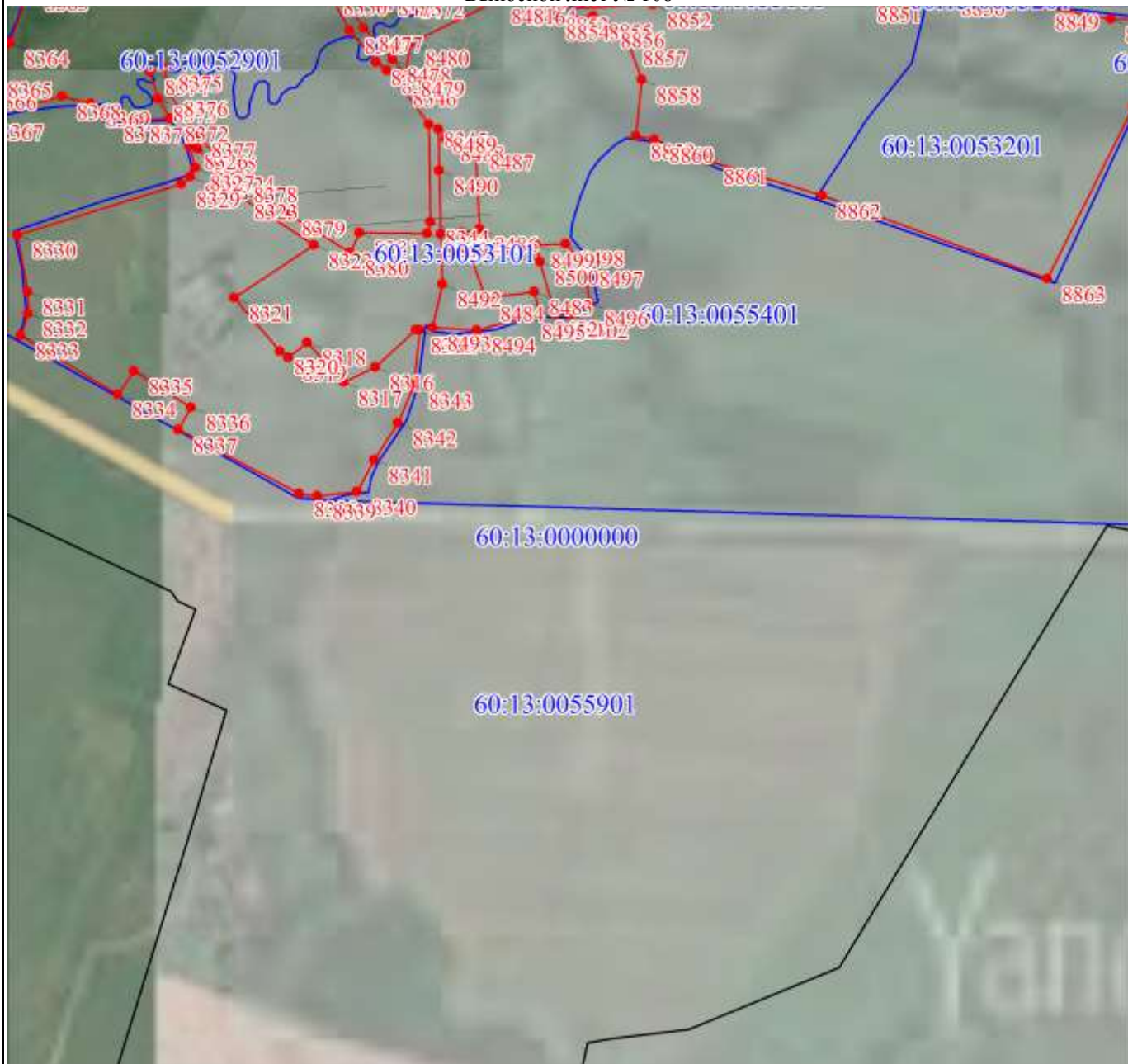
Подпись _____

Дата 25 августа 2020 г.

Место для оттиска печати (при наличии) лица, составившего описание местоположения границ объекта

План границ объекта

Выносной лист № 108



Масштаб 1:10000

Используемые условные знаки и обозначения:

Условные обозначения представлены на листе 399

Подпись



Дата 25 августа 2020 г.

Место для оттиска печати (при наличии) лица, составившего описание местоположения границ объекта

План границ объекта

Выносной лист № 109



Масштаб 1:10000

Используемые условные знаки и обозначения:

Условные обозначения представлены на листе 399

Подпись

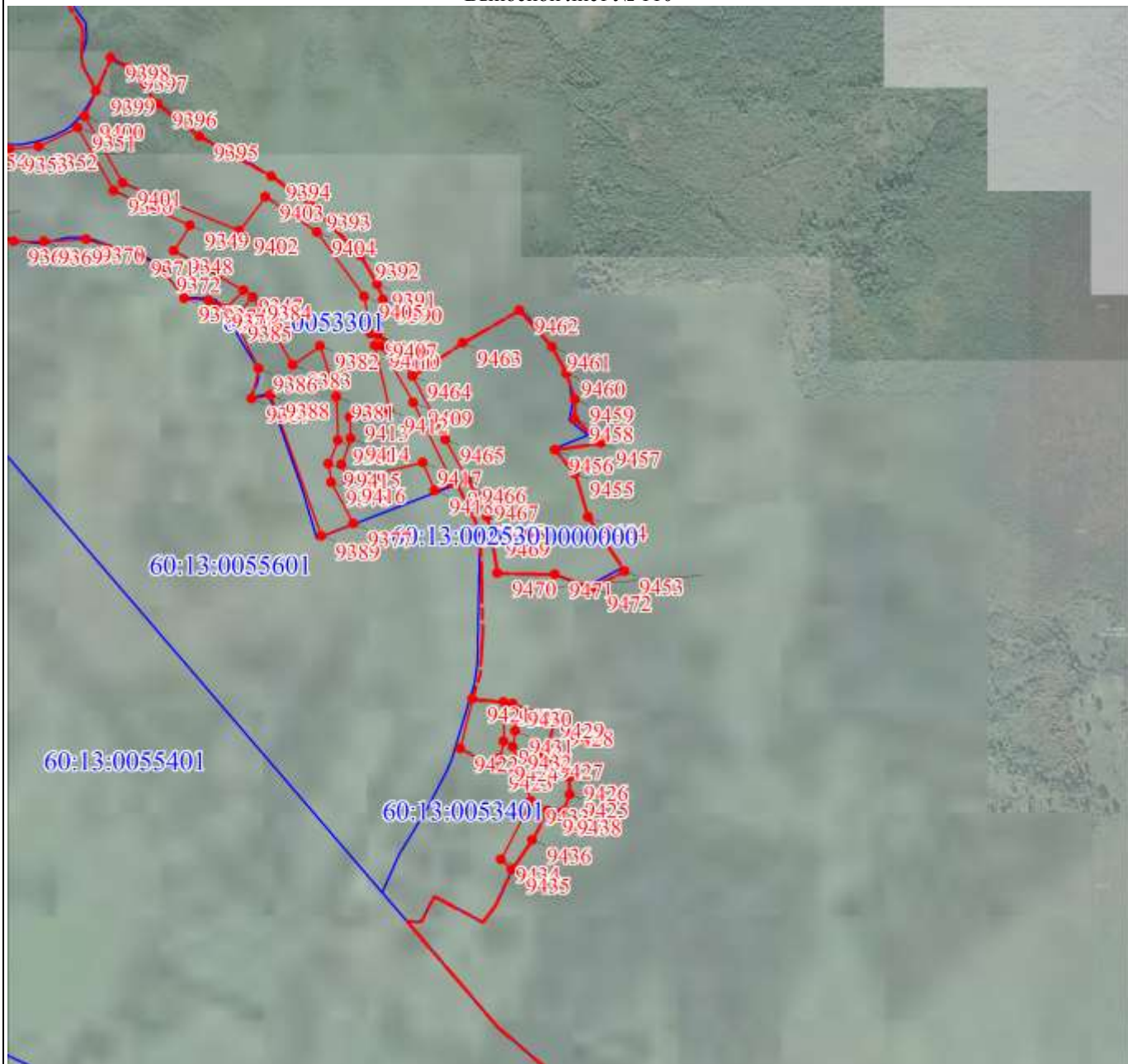


Дата 25 августа 2020 г.

Место для оттиска печати (при наличии) лица, составившего описание местоположения границ объекта

План границ объекта

Выносной лист № 110



Масштаб 1:10000

Используемые условные знаки и обозначения:

Условные обозначения представлены на листе 399

Подпись

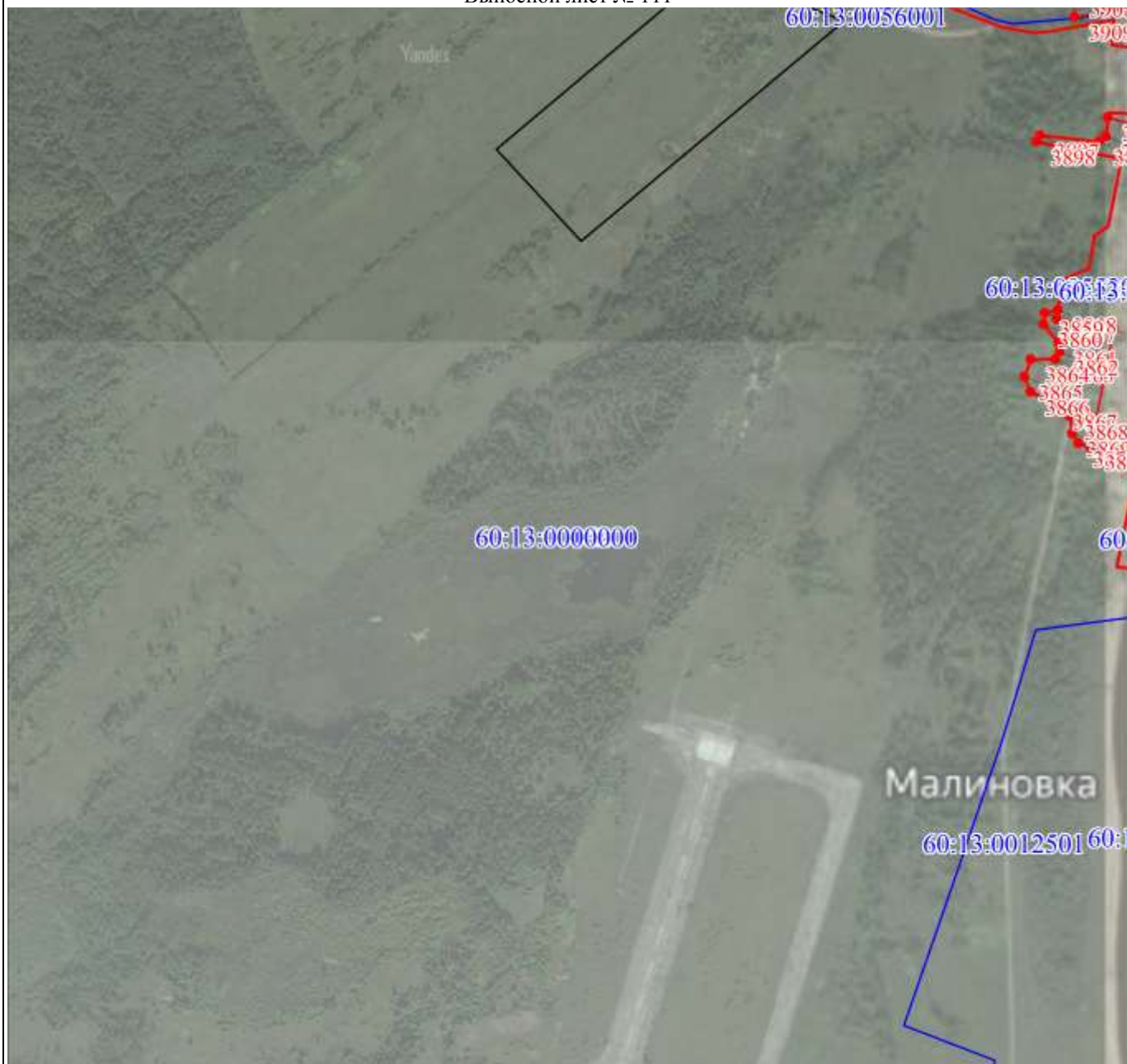


Дата 25 августа 2020 г.

Место для отпечатка печати (при наличии) лица, составившего описание местоположения границ объекта

План границ объекта

Выносной лист № 111



Масштаб 1:10000

Используемые условные знаки и обозначения:

Условные обозначения представлены на листе 399

Подпись

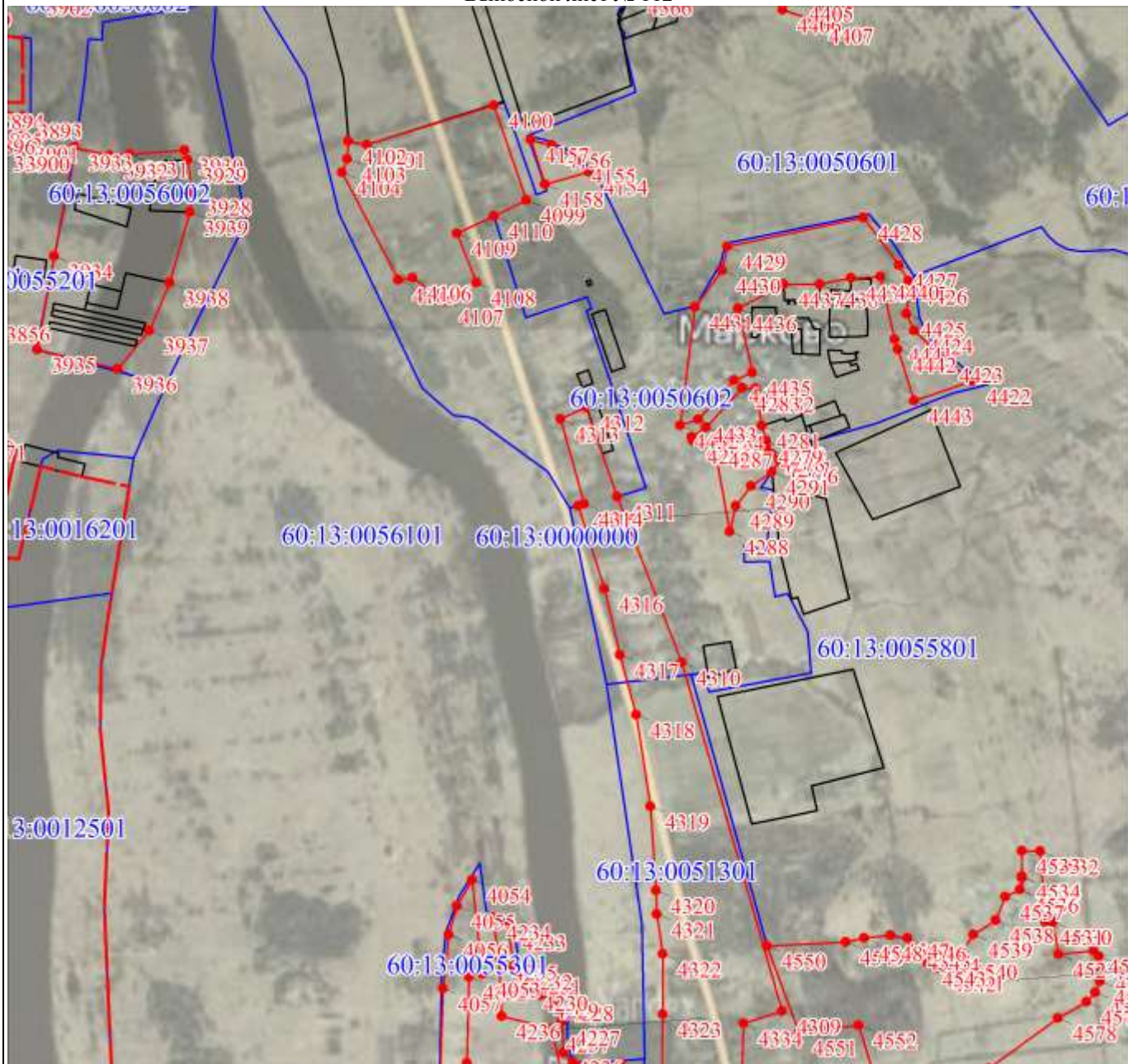


Дата 25 августа 2020 г.

Место для оттиска печати (при наличии) лица, составившего описание местоположения границ объекта

План границ объекта

Выносной лист № 112



Масштаб 1:10000

Используемые условные знаки и обозначения:

Условные обозначения представлены на листе 399

Подпись



Дата 25 августа 2020 г.

Место для оттиска печати (при наличии) лица, составившего описание местоположения границ объекта

План границ объекта

Выносной лист № 113



Масштаб 1:10000

Используемые условные знаки и обозначения:

Условные обозначения представлены на листе 399

Подпись _____



Дата 25 августа 2020 г.

Место для оттиска печати (при наличии) лица, составившего описание местоположения границ объекта

План границ объекта

Выносной лист № 114



Масштаб 1:10000

Используемые условные знаки и обозначения:

Условные обозначения представлены на листе 399

Подпись



Дата 25 августа 2020 г.

Место для оттиска печати (при наличии) лица, составившего описание местоположения границ объекта



Масштаб 1:10000

Используемые условные знаки и обозначения:

Условные обозначения представлены на листе 399

Подпись



Дата 25 августа 2020 г.

Место для оттиска печати (при наличии) лица, составившего описание местоположения границ объекта

План границ объекта

Выносной лист № 117



Масштаб 1:10000

Используемые условные знаки и обозначения:

Условные обозначения представлены на листе 399

Подпись _____

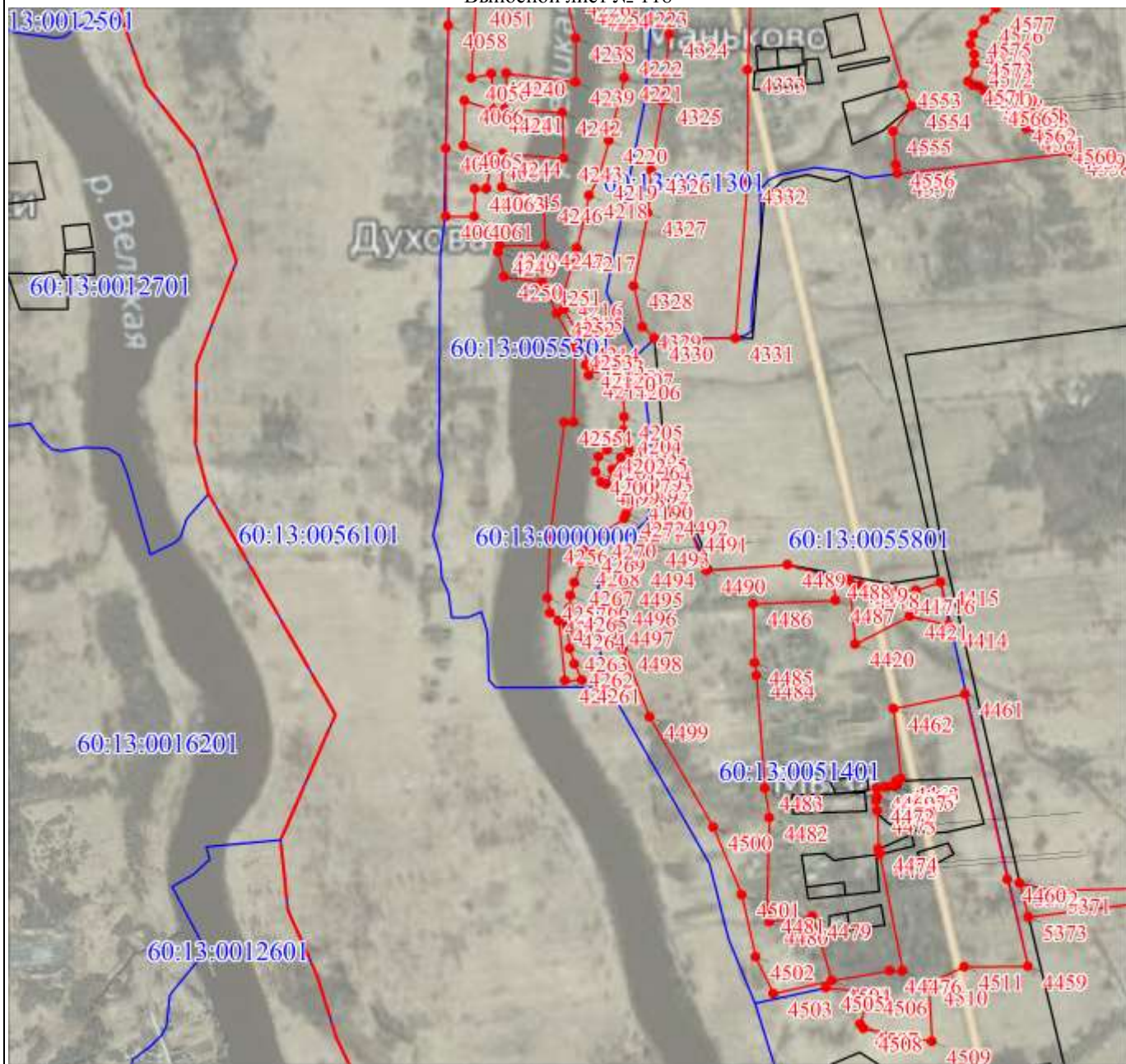


Дата 25 августа 2020 г.

Место для оттиска печати (при наличии) лица, составившего описание местоположения границ объекта

План границ объекта

Выносной лист № 118



Масштаб 1:10000

Используемые условные знаки и обозначения:

Условные обозначения представлены на листе 399

Подпись

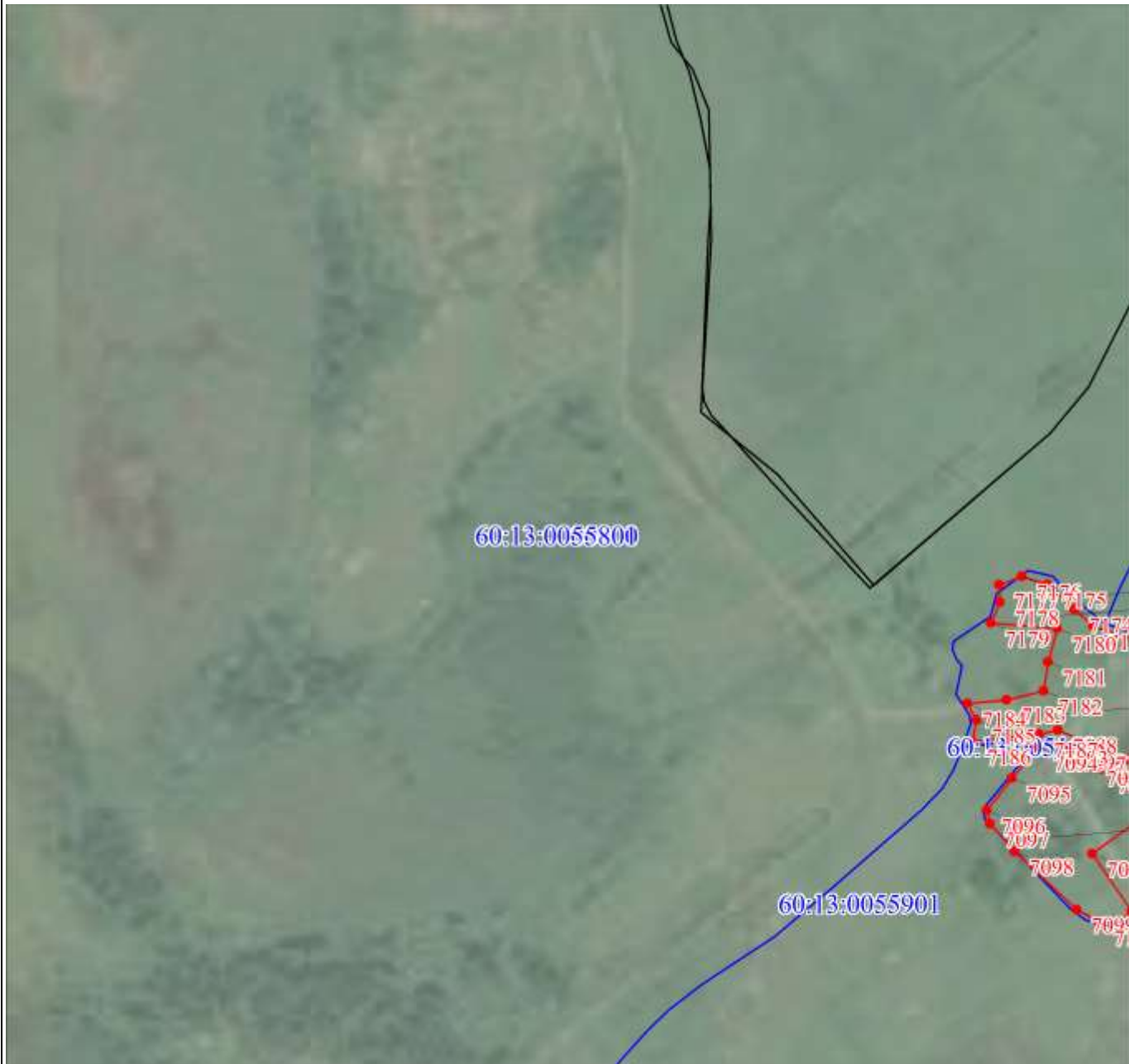


Дата 25 августа 2020 г.

Место для оттиска печати (при наличии) лица, составившего описание местоположения границ объекта

План границ объекта

Выносной лист № 120



Масштаб 1:10000

Используемые условные знаки и обозначения:

Условные обозначения представлены на листе 399

Подпись _____



Дата 25 августа 2020 г.

Место для оттиска печати (при наличии) лица, составившего описание местоположения границ объекта

Раздел 4

План границ объекта

Выносной лист № 123



Масштаб 1:10000

Используемые условные знаки и обозначения:

Условные обозначения представлены на листе 399

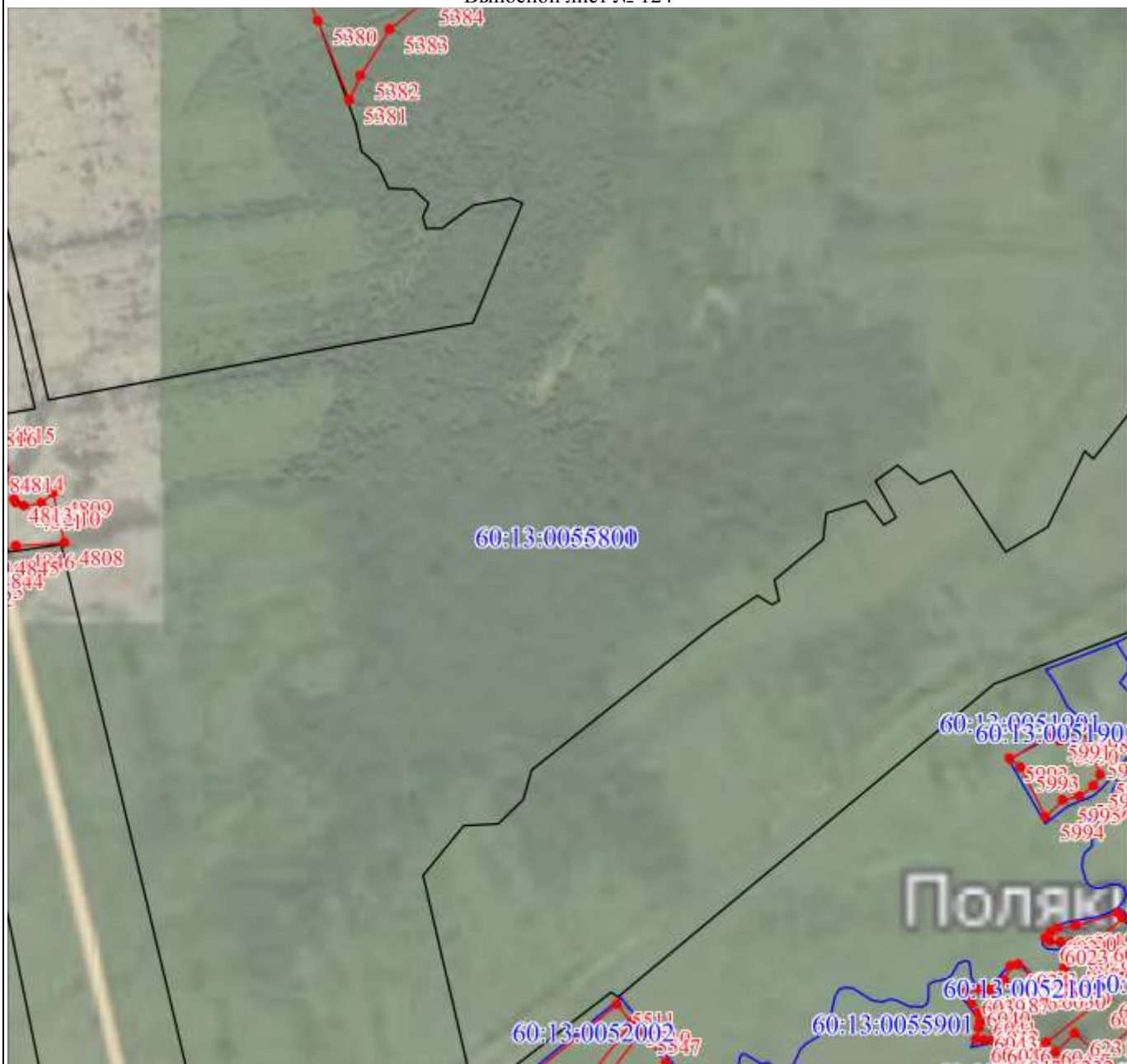
Подпись _____

Дата 25 августа 2020 г.

Место для оттиска печати (при наличии) лица, составившего описание местоположения границ объекта

План границ объекта

Выносной лист № 124



Масштаб 1:10000

Используемые условные знаки и обозначения:

Условные обозначения представлены на листе 399

Подпись



Дата 25 августа 2020 г.

Место для оттиска печати (при наличии) лица, составившего описание местоположения границ объекта

План границ объекта

Выносной лист № 125



Масштаб 1:10000

Используемые условные знаки и обозначения:

Условные обозначения представлены на листе 399

Подпись _____



Дата 25 августа 2020 г.

Место для отрисовки печати (при наличии) лица, составившего описание местоположения границ объекта



Масштаб 1:10000

Используемые условные знаки и обозначения:

Условные обозначения представлены на листе 399

Подпись

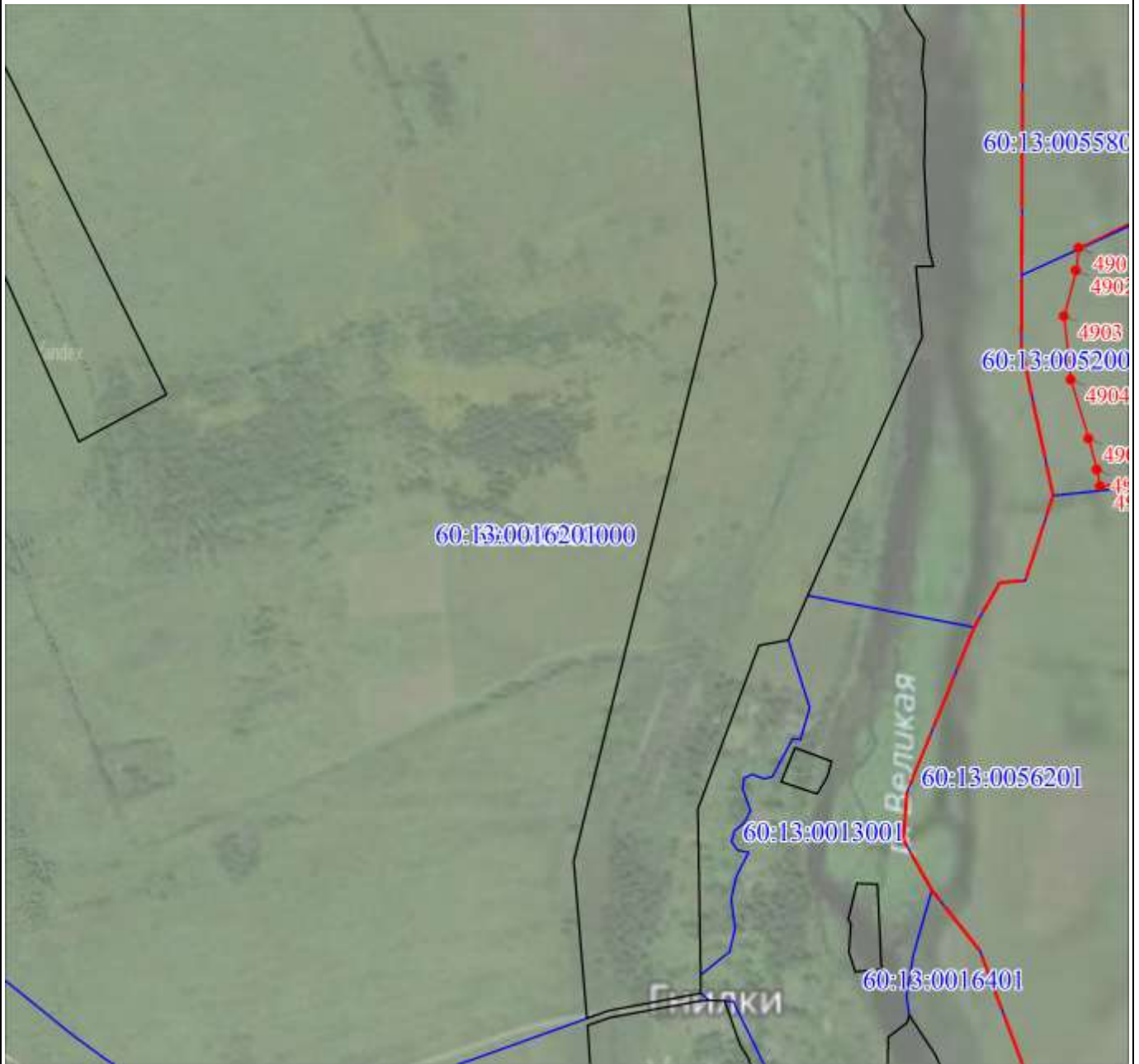


Дата 25 августа 2020 г.

Место для отрисовки печати (при наличии) лица, составившего описание местоположения границ объекта

План границ объекта

Выносной лист № 127



Масштаб 1:10000

Используемые условные знаки и обозначения:

Условные обозначения представлены на листе 399

Подпись

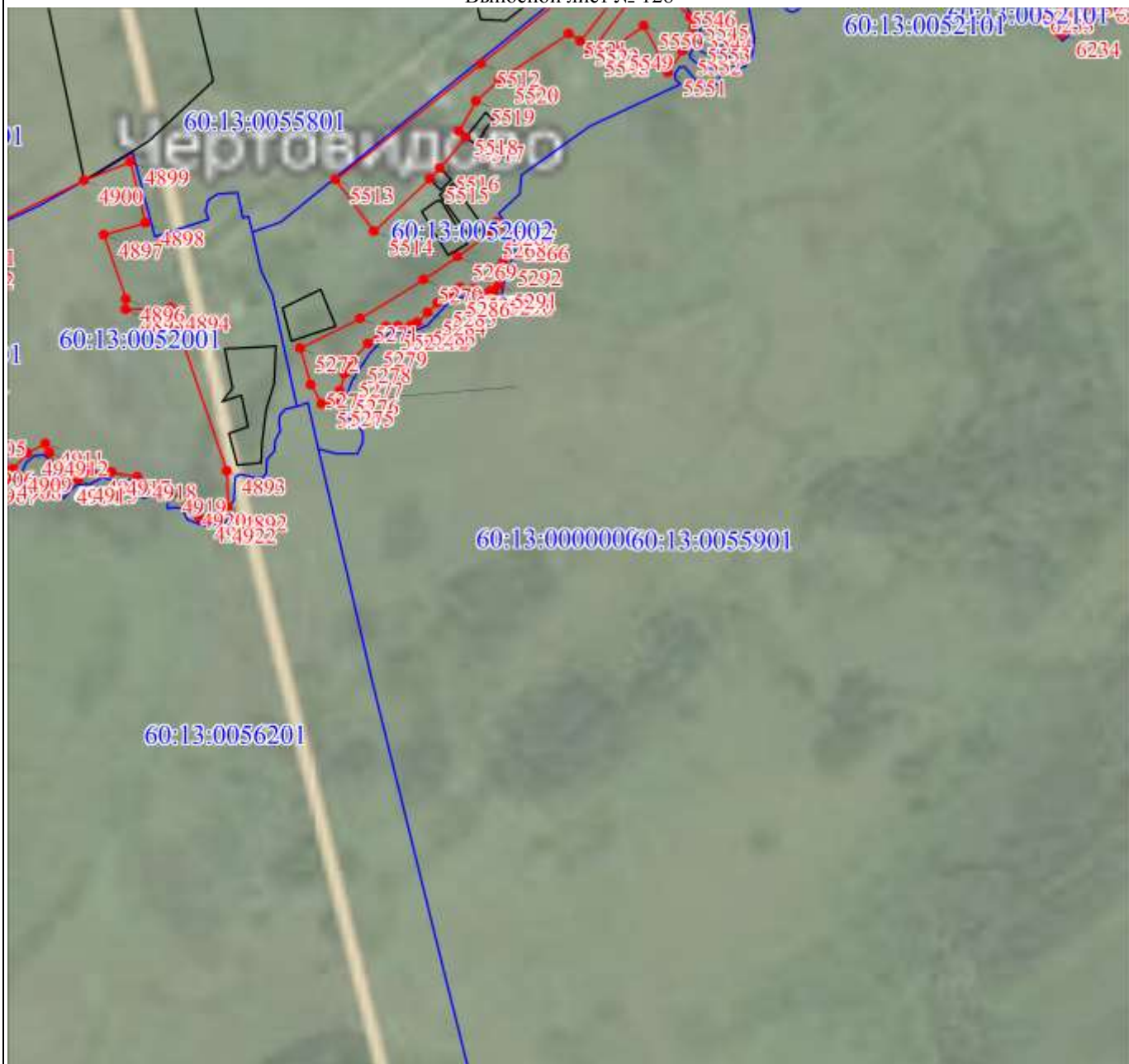


Дата 25 августа 2020 г.

Место для оттиска печати (при наличии) лица, составившего описание местоположения границ объекта

План границ объекта

Выносной лист № 128



Масштаб 1:10000

Используемые условные знаки и обозначения:

Условные обозначения представлены на листе 399

Подпись

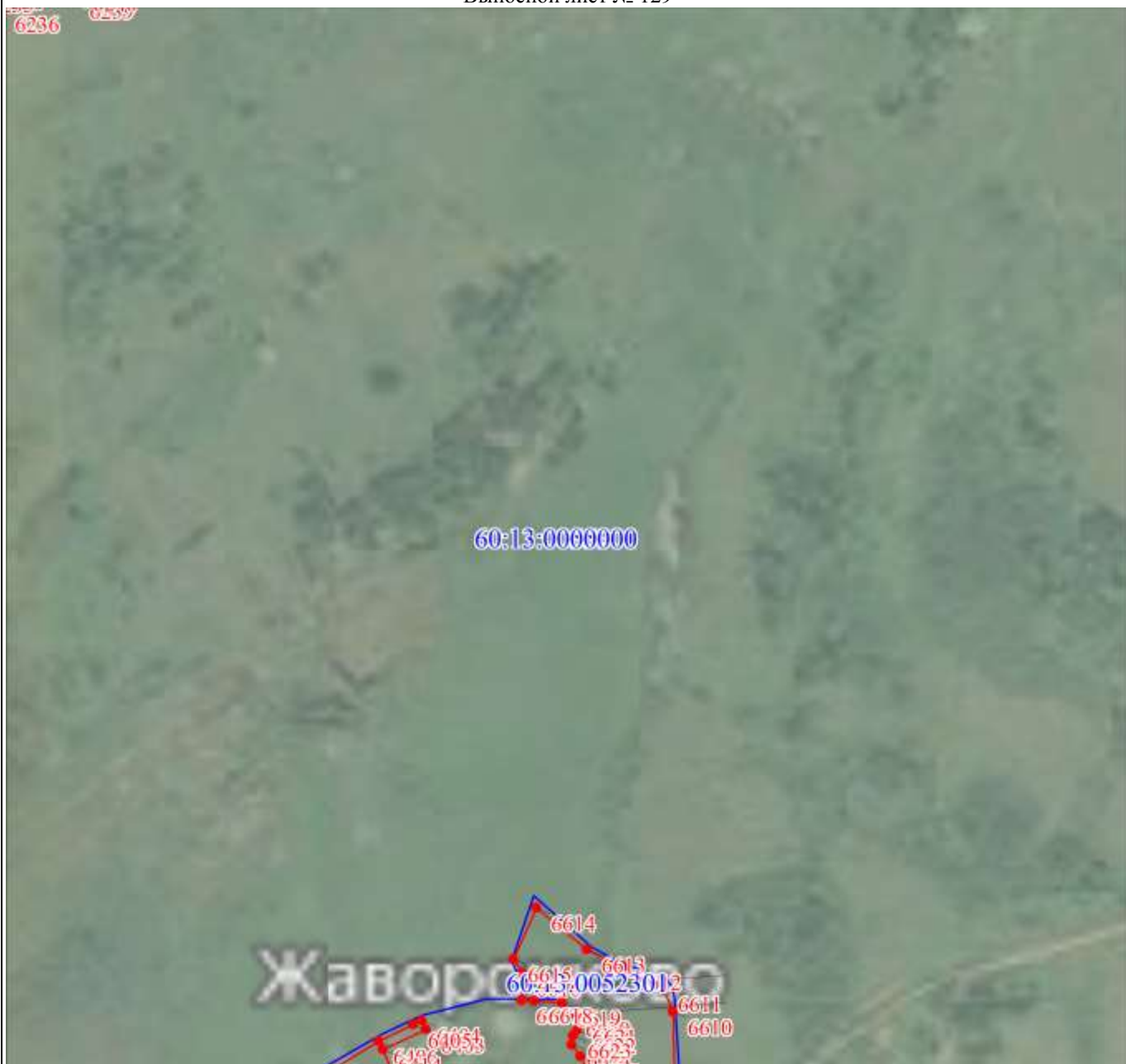


Дата 25 августа 2020 г.

Место для отрисовки печати (при наличии) лица, составившего описание местоположения границ объекта

План границ объекта

Выносной лист № 129



Масштаб 1:10000

Используемые условные знаки и обозначения:

Условные обозначения представлены на листе 399

Подпись

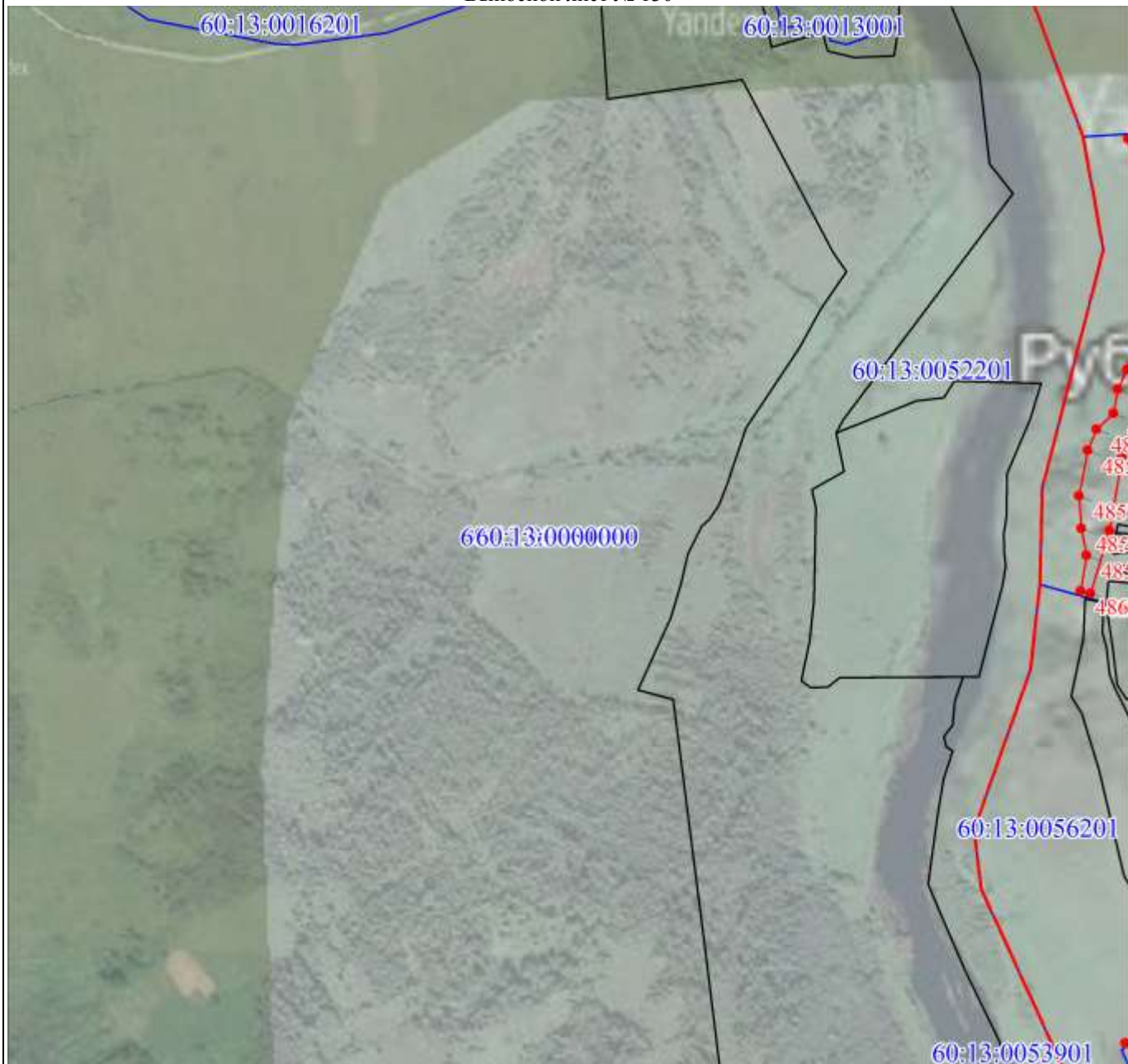


Дата 25 августа 2020 г.

Место для оттиска печати (при наличии) лица, составившего описание местоположения границ объекта

План границ объекта

Выносной лист № 130



Масштаб 1:10000

Используемые условные знаки и обозначения:

Условные обозначения представлены на листе 399

Подпись

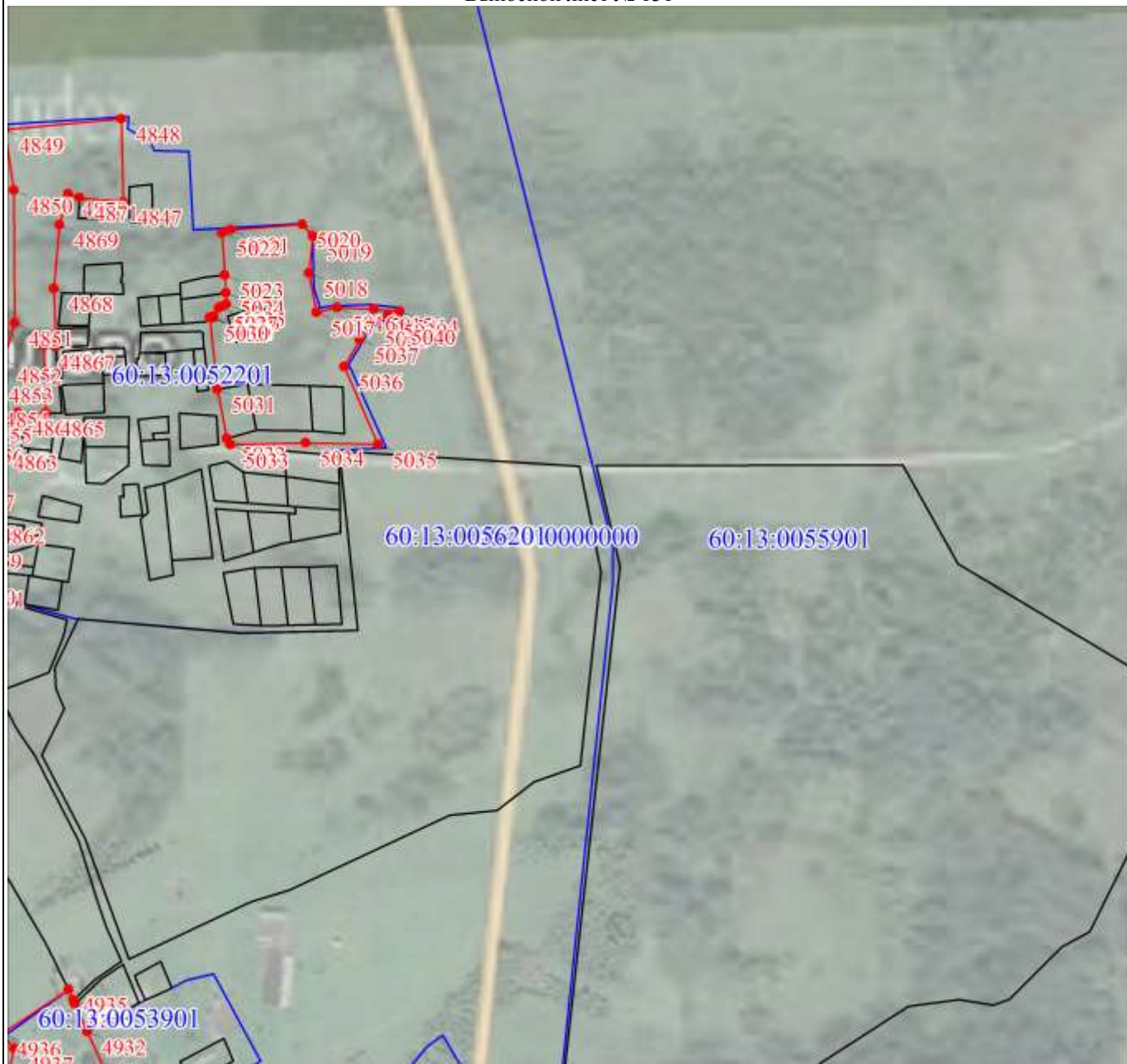


Дата 25 августа 2020 г.

Место для оттиска печати (при наличии) лица, составившего описание местоположения границ объекта

План границ объекта

Выносной лист № 131



Масштаб 1:10000

Используемые условные знаки и обозначения:

Условные обозначения представлены на листе 399

Подпись

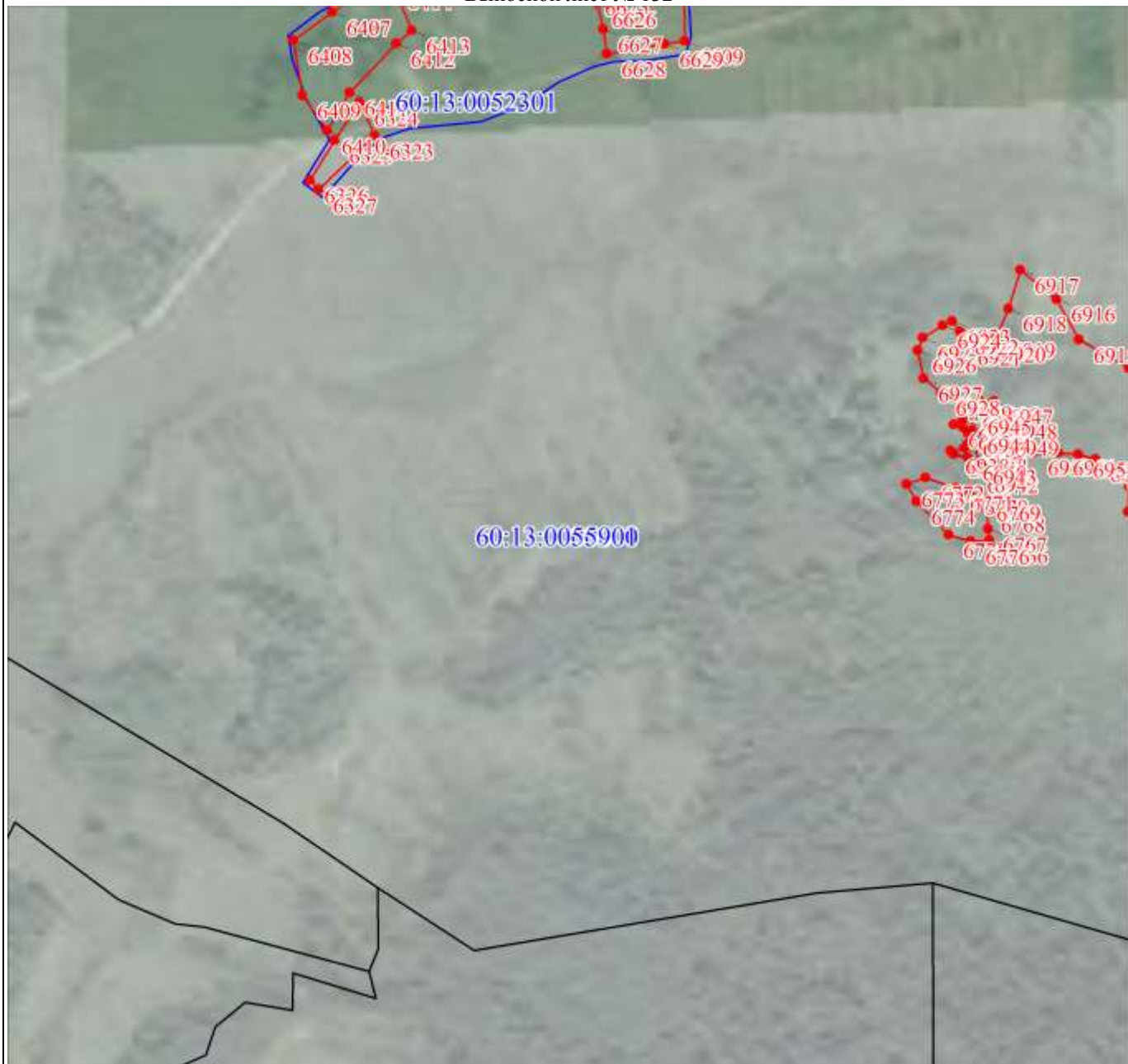


Дата 25 августа 2020 г.

Место для отрисовки печати (при наличии) лица, составившего описание местоположения границ объекта

План границ объекта

Выносной лист № 132



Масштаб 1:10000

Используемые условные знаки и обозначения:

Условные обозначения представлены на листе 399

Подпись



Дата 25 августа 2020 г.

Место для оттиска печати (при наличии) лица, составившего описание местоположения границ объекта



Масштаб 1:10000

Используемые условные знаки и обозначения:

Условные обозначения представлены на листе 399

Подпись _____



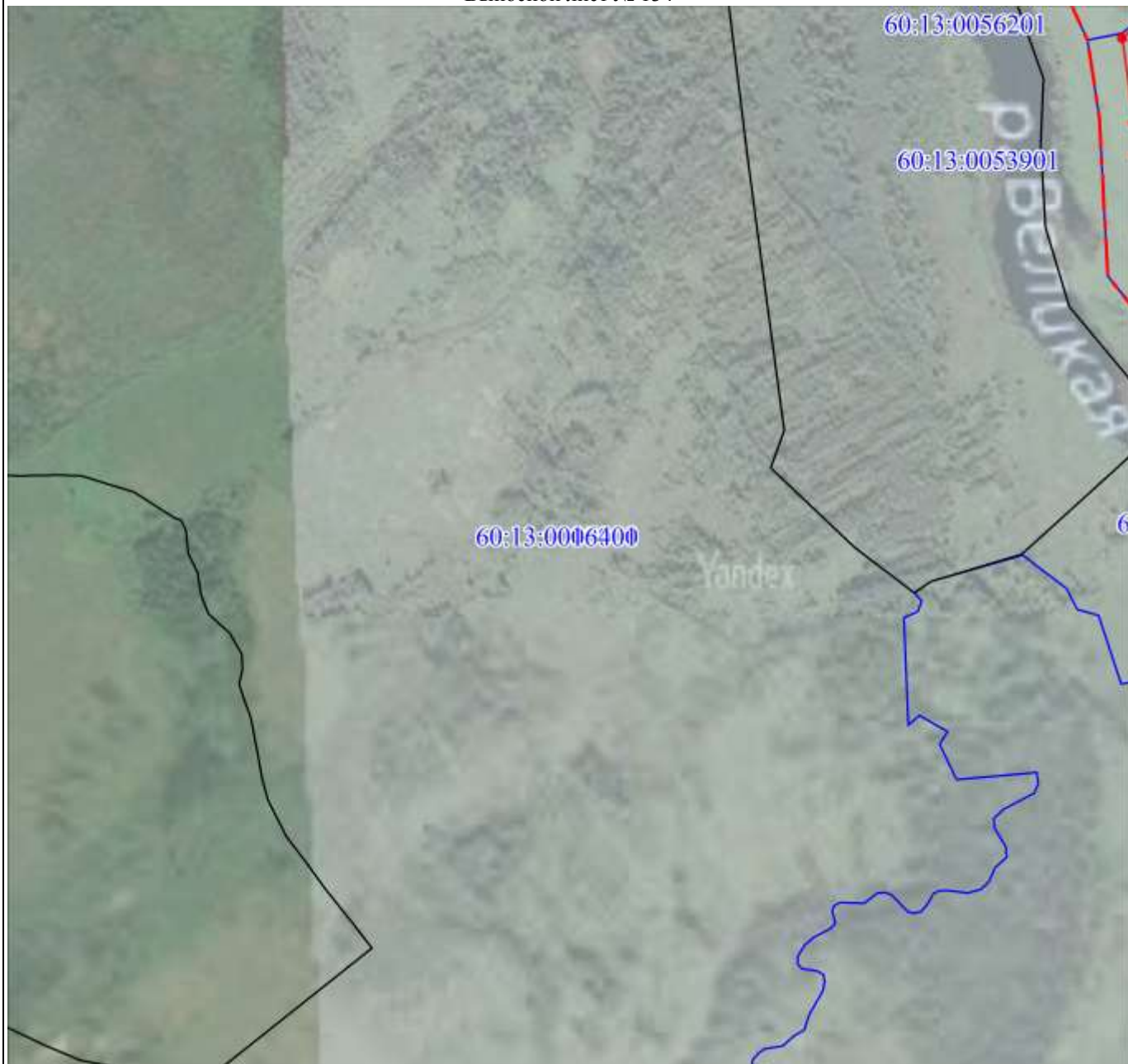
Дата 25 августа 2020 г.

Место для оттиска печати (при наличии) лица, составившего описание местоположения границ объекта

Раздел 4

План границ объекта

Выносной лист № 134



Масштаб 1:10000

Используемые условные знаки и обозначения:

Условные обозначения представлены на листе 399

Подпись _____

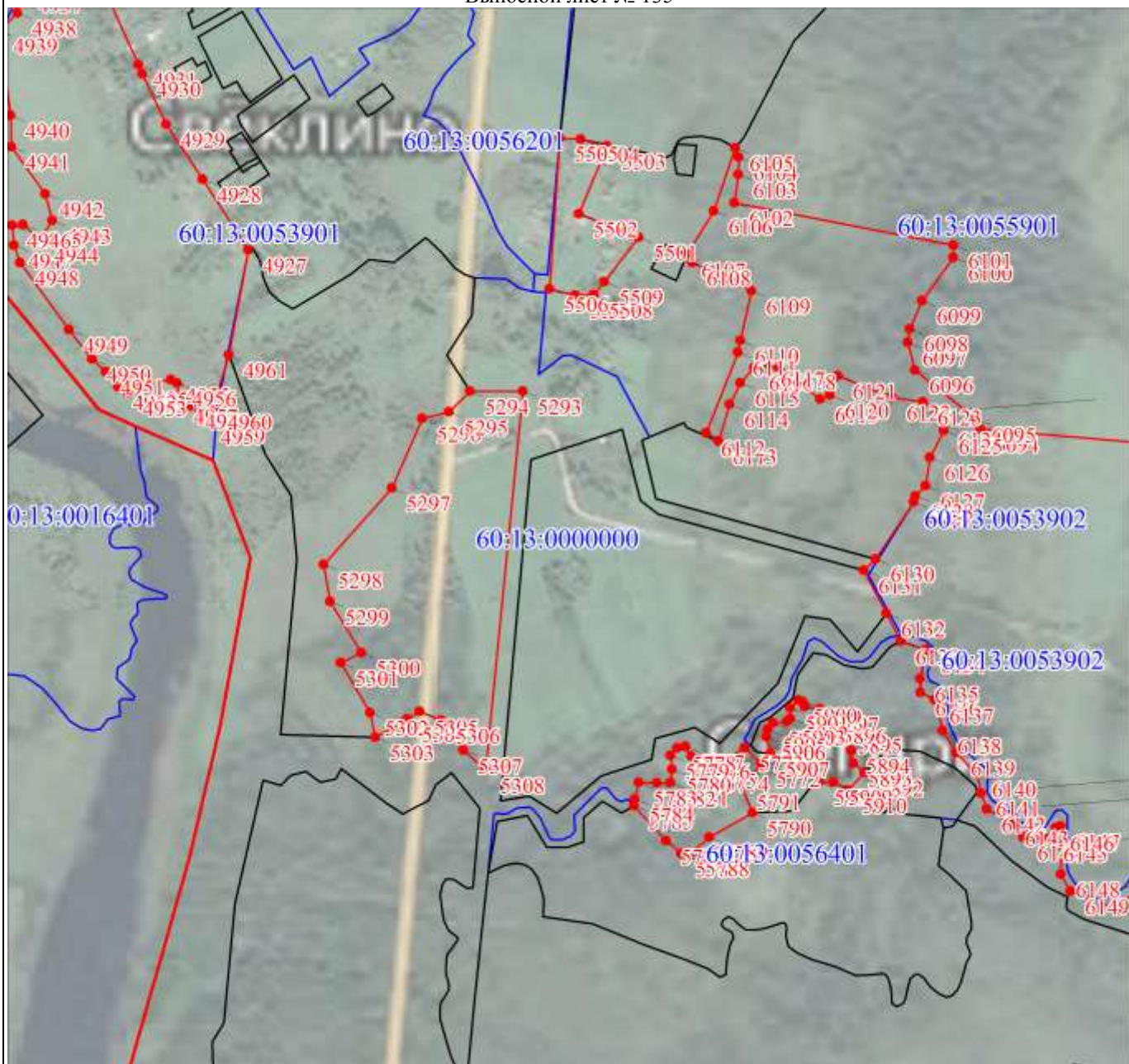


Дата 25 августа 2020 г.

Место для оттиска печати (при наличии) лица, составившего описание местоположения границ объекта

План границ объекта

Выносной лист № 135



Масштаб 1:10000

Используемые условные знаки и обозначения:

Условные обозначения представлены на листе 399

Подпись _____

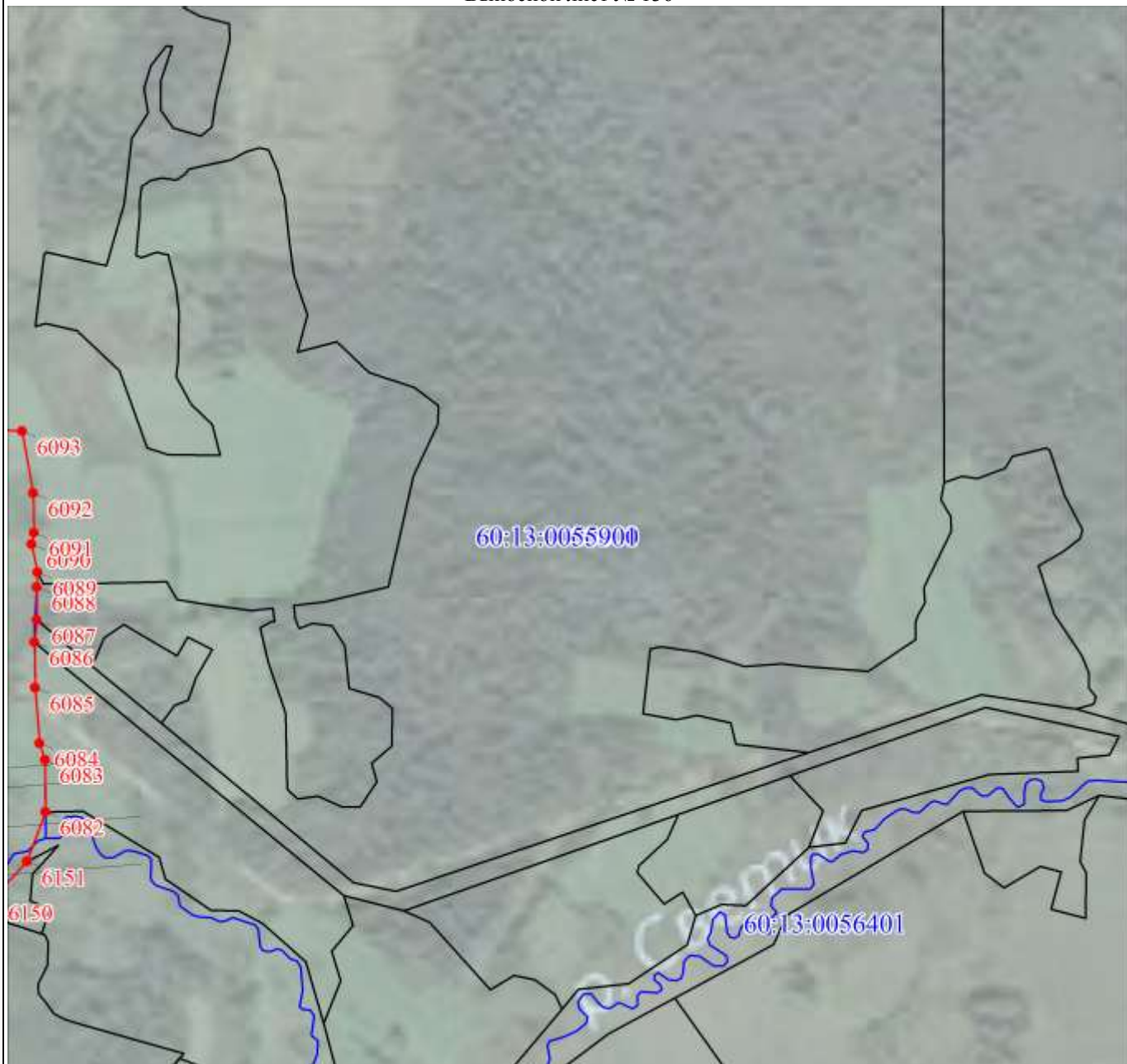


Дата 25 августа 2020 г.

Место для оттиска печати (при наличии) лица, составившего описание местоположения границ объекта

План границ объекта

Выносной лист № 136



Масштаб 1:10000

Используемые условные знаки и обозначения:

Условные обозначения представлены на листе 399

Подпись _____

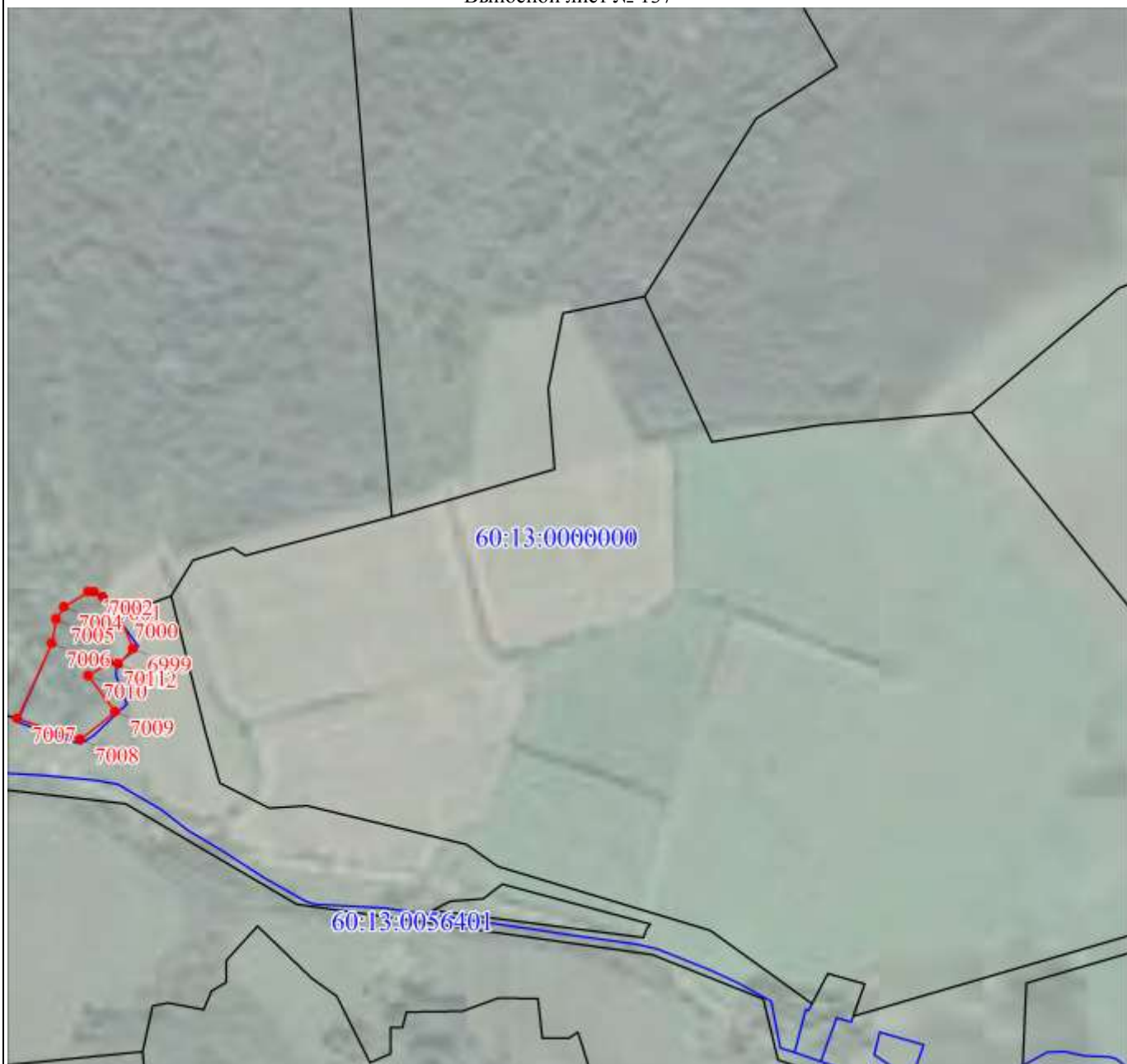


Дата 25 августа 2020 г.

Место для оттиска печати (при наличии) лица, составившего описание местоположения границ объекта

План границ объекта

Выносной лист № 137



Масштаб 1:10000

Используемые условные знаки и обозначения:

Условные обозначения представлены на листе 399

Подпись _____

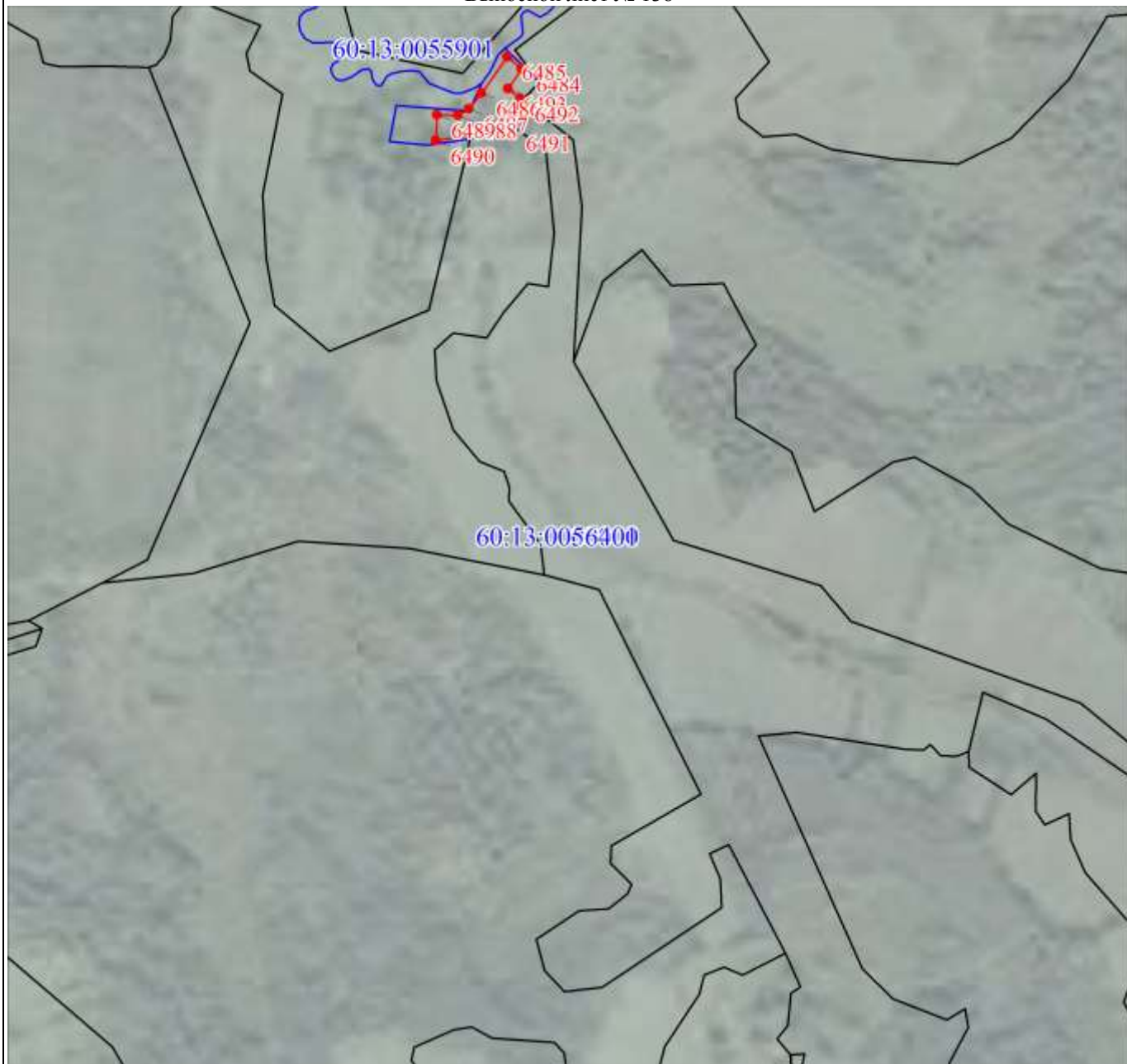


Дата 25 августа 2020 г.

Место для оттиска печати (при наличии) лица, составившего описание местоположения границ объекта

План границ объекта

Выносной лист № 138



Масштаб 1:10000

Используемые условные знаки и обозначения:

Условные обозначения представлены на листе 399

Подпись _____



Дата 25 августа 2020 г.

Место для оттиска печати (при наличии) лица, составившего описание местоположения границ объекта



Масштаб 1:10000

Используемые условные знаки и обозначения:

Условные обозначения представлены на листе 399

Подпись _____

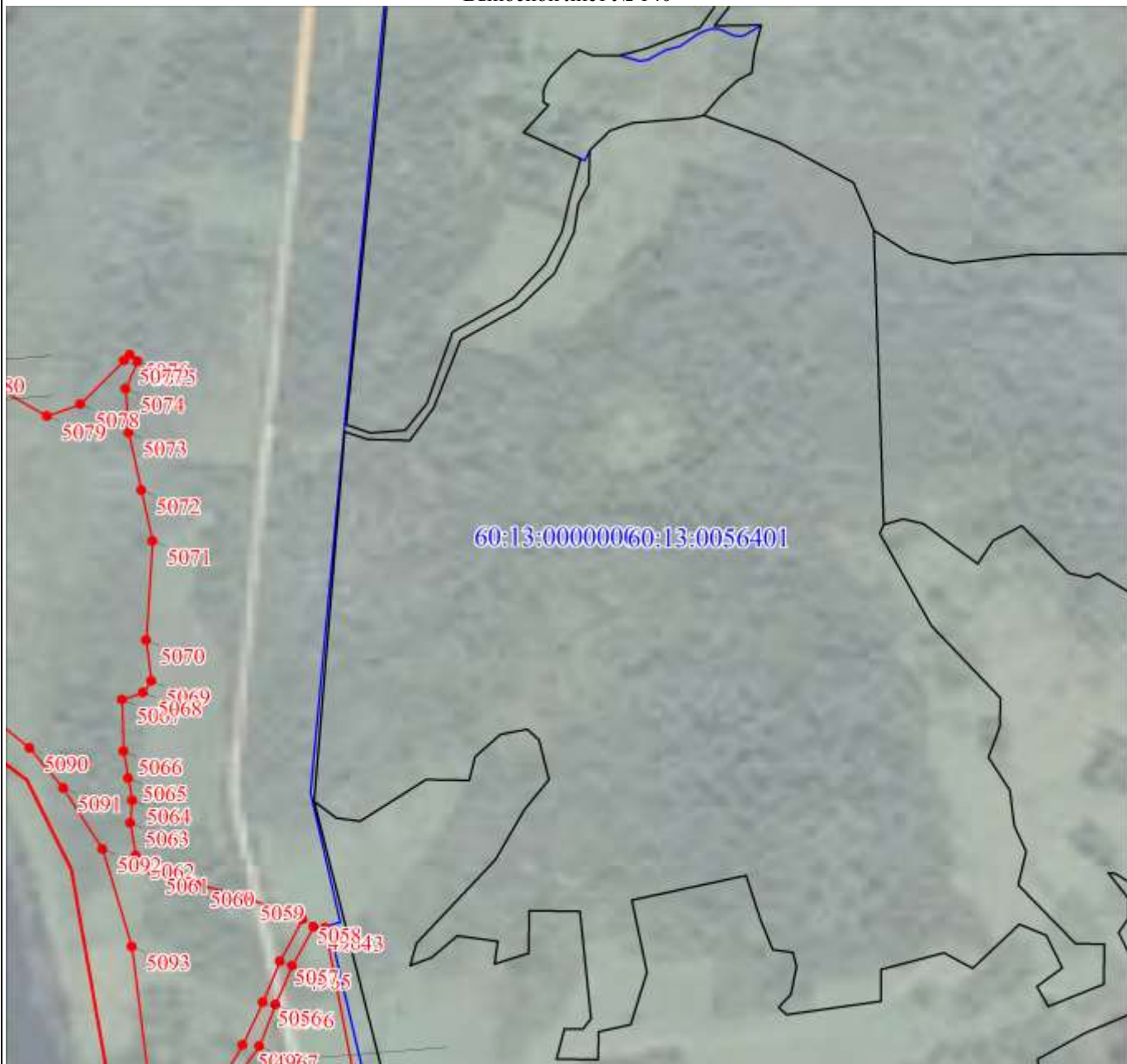


Дата 25 августа 2020 г.

Место для оттиска печати (при наличии) лица, составившего описание местоположения границ объекта

План границ объекта

Выносной лист № 140



Масштаб 1:10000

Используемые условные знаки и обозначения:

Условные обозначения представлены на листе 399

Подпись _____



Дата 25 августа 2020 г.

Место для оттиска печати (при наличии) лица, составившего описание местоположения границ объекта

План границ объекта

Выносной лист № 141



Масштаб 1:10000

Используемые условные знаки и обозначения:

Условные обозначения представлены на листе 399

Подпись _____

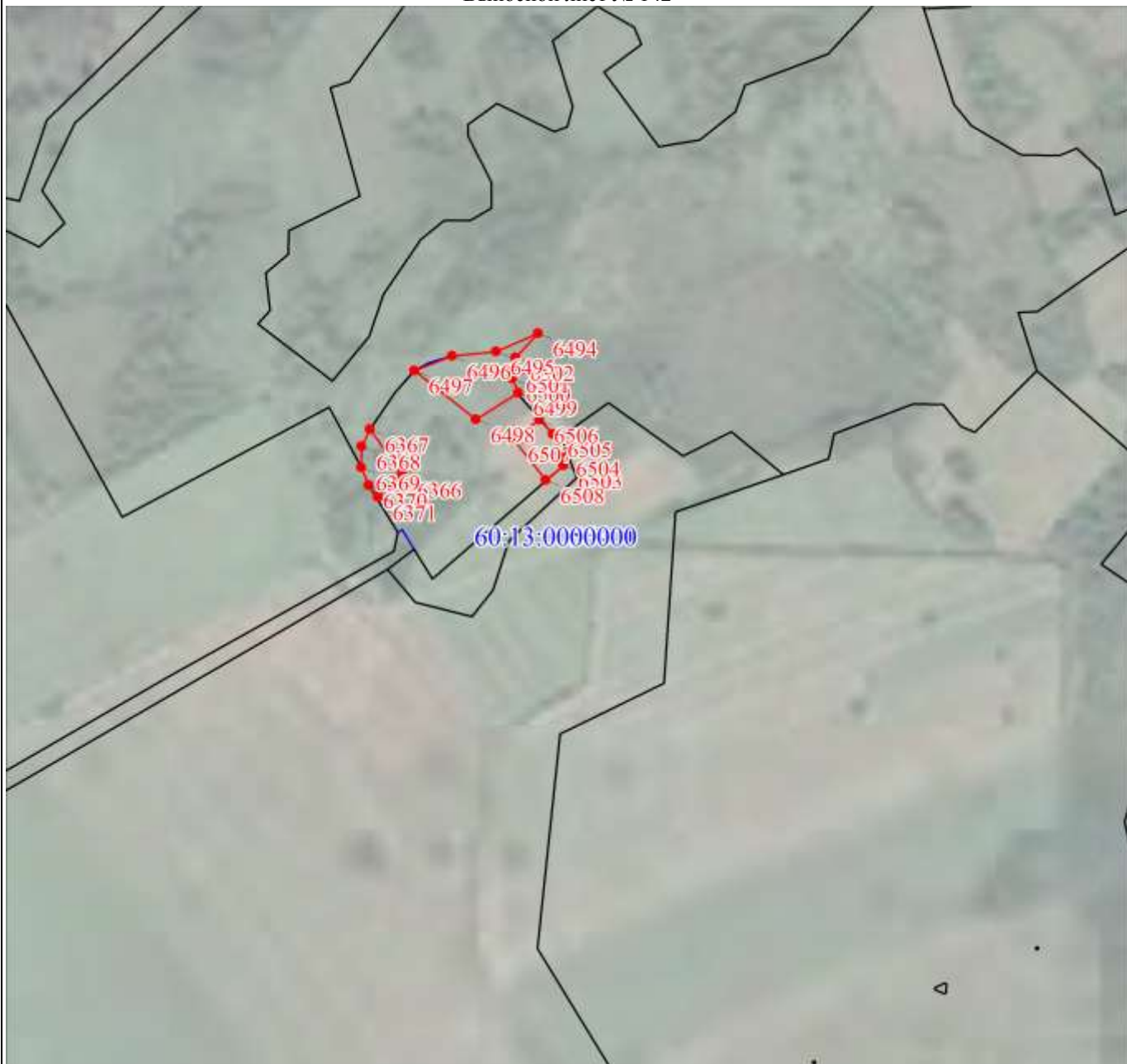


Дата 25 августа 2020 г.

Место для оттиска печати (при наличии) лица, составившего описание местоположения границ объекта

План границ объекта

Выносной лист № 142



Масштаб 1:10000

Используемые условные знаки и обозначения:

Условные обозначения представлены на листе 399

Подпись



Дата 25 августа 2020 г.

Место для оттиска печати (при наличии) лица, составившего описание местоположения границ объекта

План границ объекта

Выносной лист № 143



Масштаб 1:10000

Используемые условные знаки и обозначения:

Условные обозначения представлены на листе 399

Подпись _____

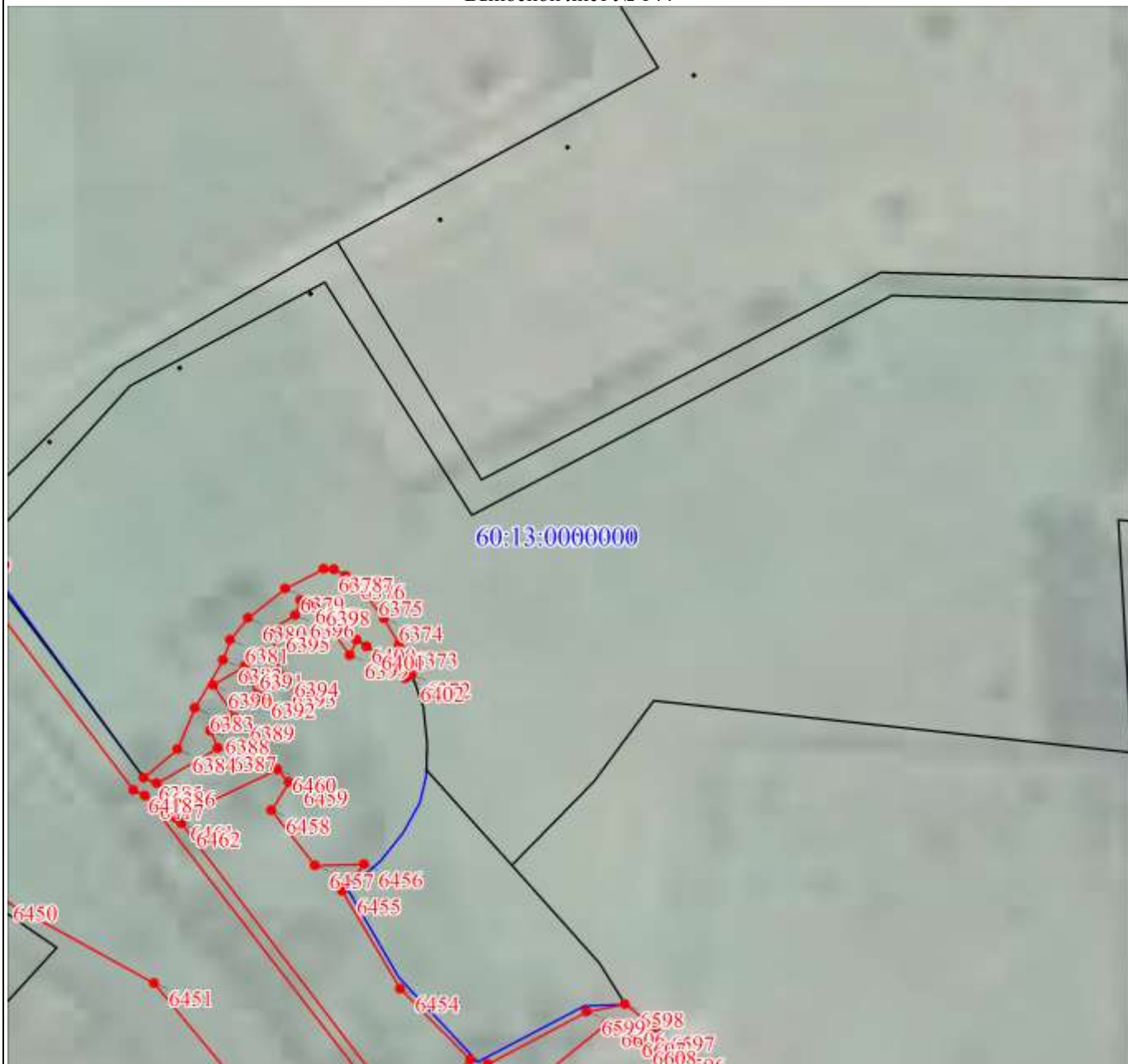


Дата 25 августа 2020 г.

Место для оттиска печати (при наличии) лица, составившего описание местоположения границ объекта

План границ объекта

Выносной лист № 144



Масштаб 1:10000

Используемые условные знаки и обозначения:

Условные обозначения представлены на листе 399

Подпись



Дата 25 августа 2020 г.

Место для оттиска печати (при наличии) лица, составившего описание местоположения границ объекта

План границ объекта

Выносной лист № 145



Масштаб 1:10000

Используемые условные знаки и обозначения:

Условные обозначения представлены на листе 399

Подпись



Дата 25 августа 2020 г.

Место для оттиска печати (при наличии) лица, составившего описание местоположения границ объекта

План границ объекта

Выносной лист № 146



Масштаб 1:10000

Используемые условные знаки и обозначения:

Условные обозначения представлены на листе 399

Подпись



A handwritten signature in blue ink, appearing to be "S. S. S."

Дата 25 августа 2020 г.

Место для оттиска печати (при наличии) лица, составившего описание местоположения границ объекта

Текстовое описание местоположения границ объекта		
Прохождение границы		Описание прохождения границы
от точки	до точки	
1	2	3
1	1	Вдоль черты СП "Островская волость" Островского района Псковской области