
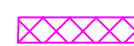




Условные обозначения

-  Граница проекта планировки
-  Зона размещения улично-дорожной сети

						<b>17-ПП /2020</b>			
						Проект планировки и проект межевания территории линейных объектов (автомобильных дорог) в д. Заньково СП «Бережанская волость»			
<i>Изм.</i>	<i>Кол.уч.</i>	<i>Лист</i>	<i>№ док</i>	<i>Подпись</i>	<i>Дата</i>	Проект планировки и межевания территории	<i>Стадия</i>	<i>Лист</i>	<i>Листов</i>
						Утверждаемая часть	ПМ	1	2
					21.12.	Чертеж границ зон планируемого размещения линейных объектов масштаб 1:1500	<b>ИП Воробьев В.В.</b>		
					21.12. 2020г.				